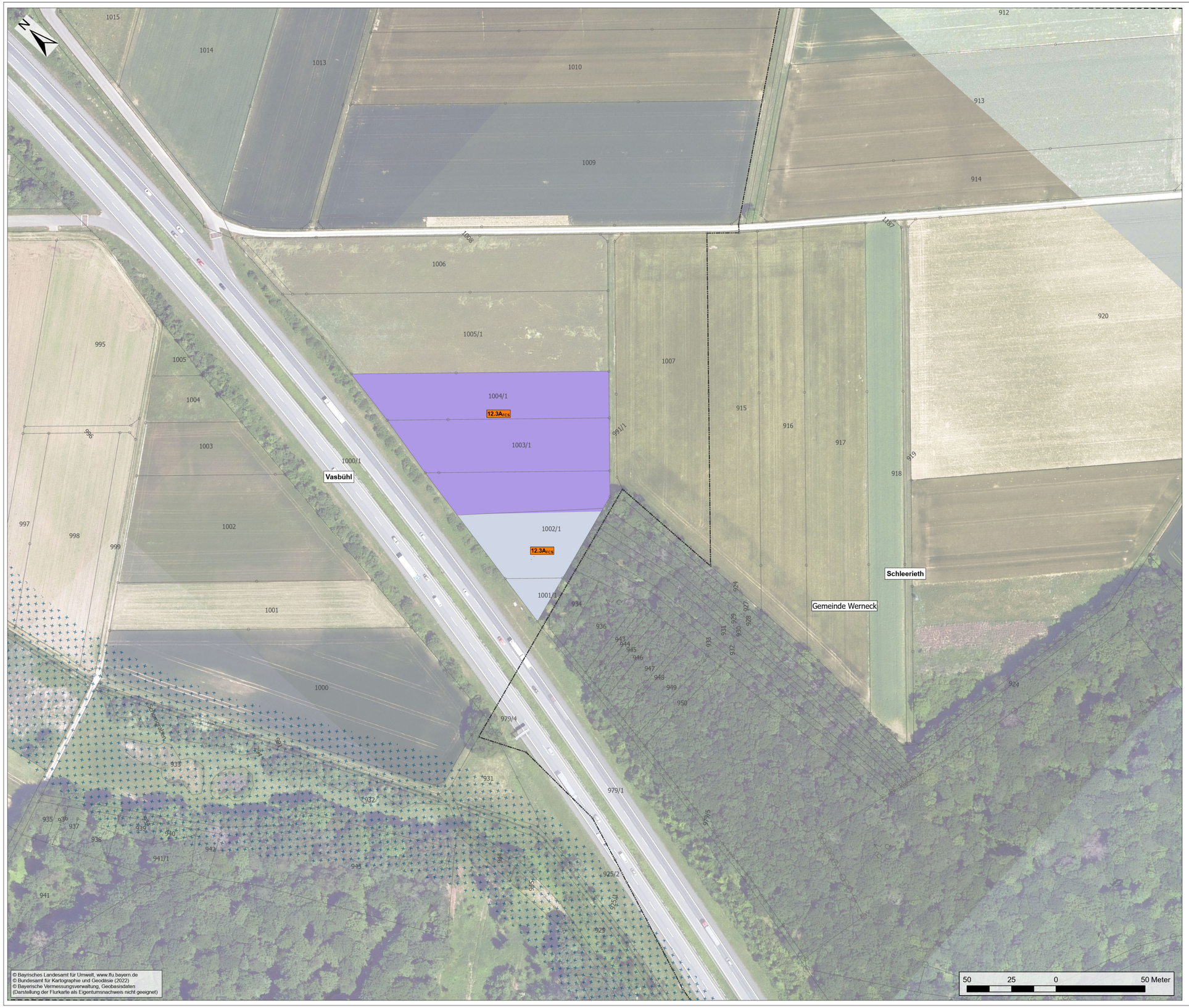

© Bayrisches Landesamt für Umwelt, www.lfu.bayern.de
© Bundesamt für Kartographie und Geodäsie (2022)
© Bayerische Vermessungsverwaltung, Geobasisdaten
(Darstellung der Flurkarte als Eigentumsnachweis nicht geeignet)

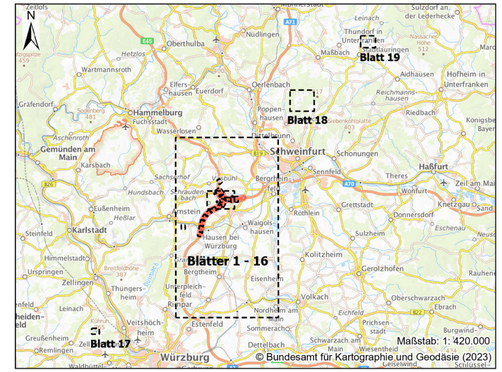

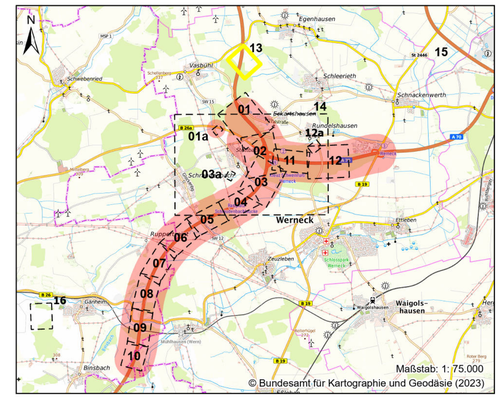

ANUVA STADT- UND UMWELTPLANUNG

Nordostpark 89
D-90411 Nürnberg
Tel.: 0911/4626276
eMail: info@anuva.de
Internet: www.anuva.de

	Datum	Zeichen
gezeichnet	11/2023	Ghazaryan
bearbeitet	11/2023	Hoefers
geprüft	11/2023	Albrecht

Nürnberg, den 11/2023
(Dipl.-Biol. Klaus Albrecht)

Die Autobahn

Niederlassung Nordbayern

Flaschenhofstraße 55, 90402 Nürnberg

bearbeitet:			
gezeichnet:			
geprüft:	Gz: A513	11/2023	Kranz
PSP Nr.: A-02232-10			
Projekt:			

Nr.	Art der Änderung	Datum	Zeichen

Lagesystem	DHDN/GK — (EPSG 31468)	Stand Kataster	03/2018
Höhensystem	DHHN2016(NHN) - (EPSG 7837)	Bestandsvermessung	08/2018 / 01/2019

FESTSTELLUNGSENTWURF

Die Autobahn GmbH des Bundes

Straße / Abschn.-Nr. / Station: A7 von 200 / 6,581 bis 220 / 6,780

PROJIS-Nr.: 09912614.30

Unterlage / Blatt-Nr.: **9.2 / Blatt 13**
Landschaftspflegerischer Maßnahmenplan
Maßnahme 12.3AFCS

Maßstab: 1 : 1000

6-streifiger Ausbau BAB A7 Fulda - Würzburg
nördlich AK Schweinfurt/ Werneck - nördlich TR Riedener Wald

von Bau-km 638+000 bis Bau-km 646+000

Aufgestellt: 11/2023
Niederlassung Nordbayern
Abteilung A5 Landschaftsplanung

i.A. Kranz, Projektbearbeitung

Geprüft: 11/2023
Niederlassung Nordbayern
Abteilung A5 Landschaftsplanung

i.A. Dirscherl, Abteilungsleiterin