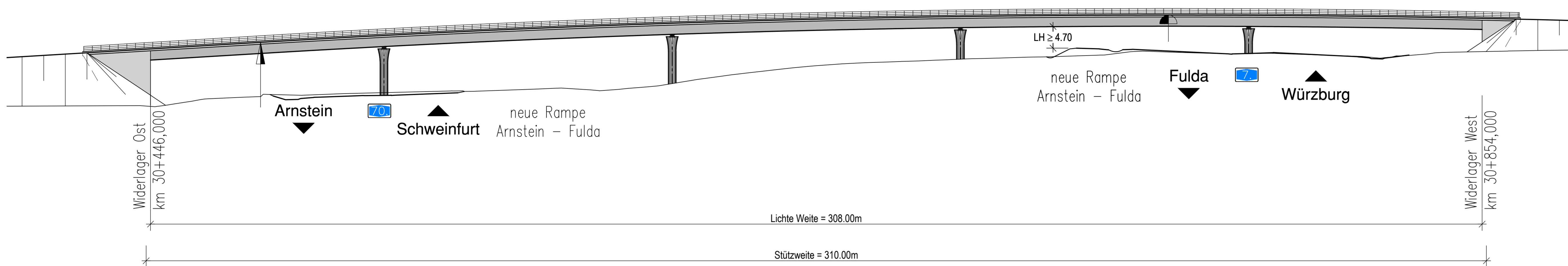


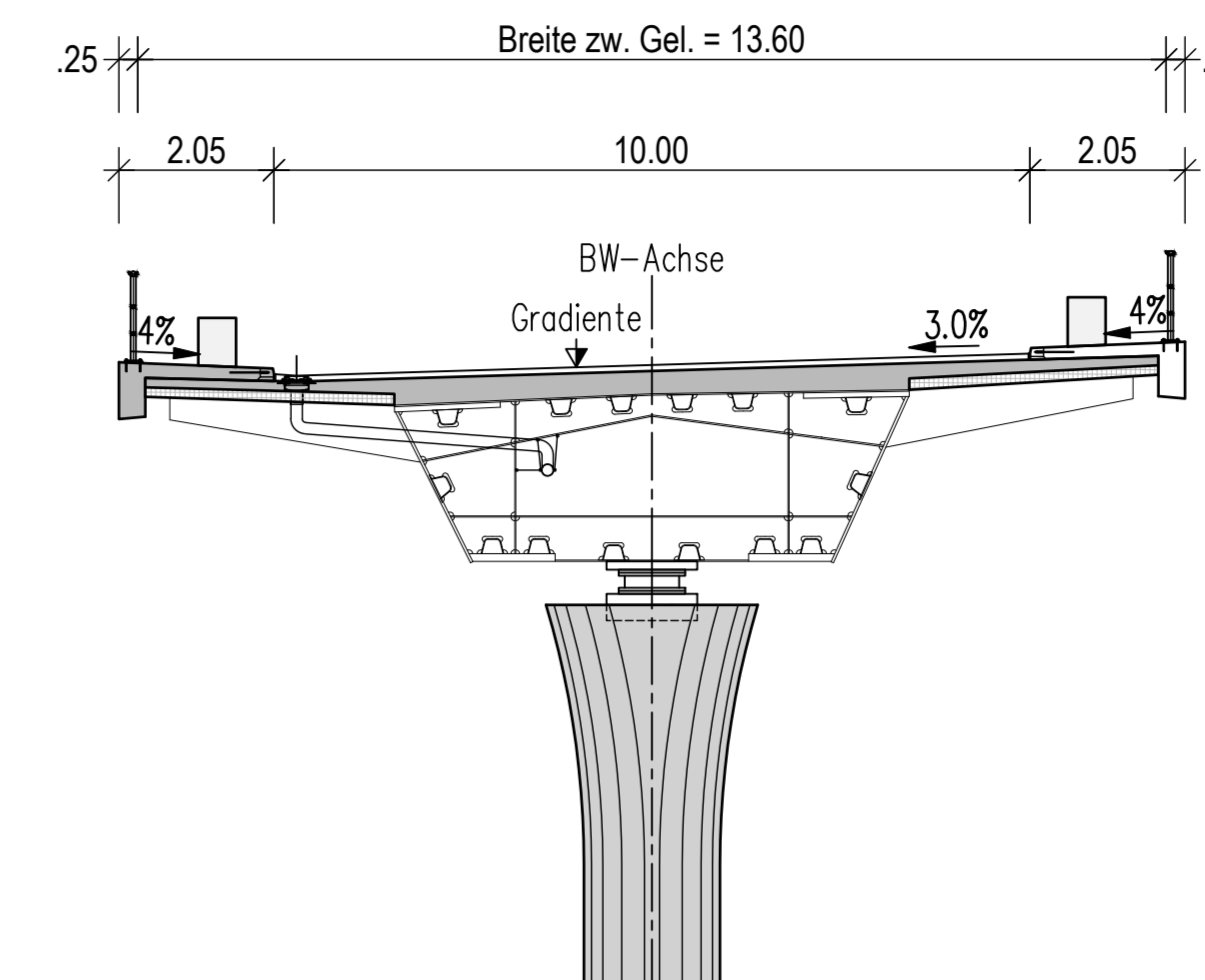
Ansicht
M = 1:500

von Schweinfurt

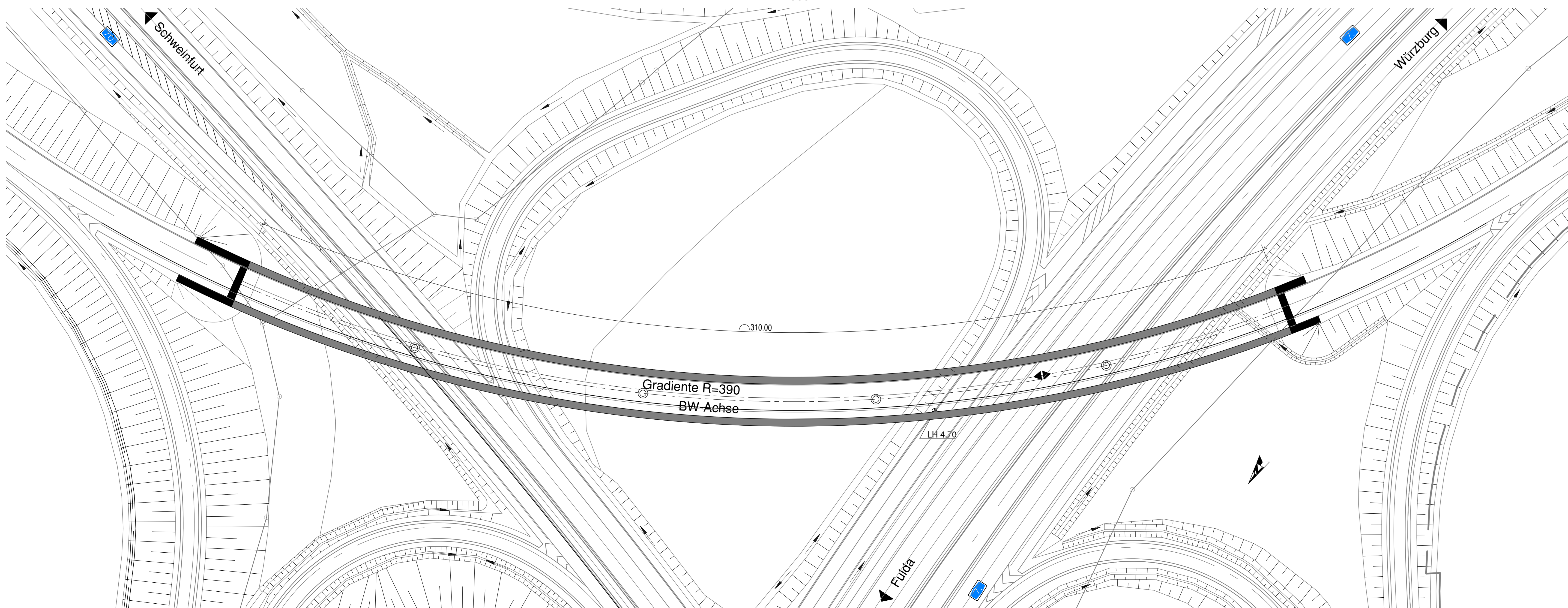
nach Würzburg



Regelquerschnitt
M = 1:100



Draufsicht
M = 1:500



Bauwerksdaten:

Bau-km: 639+374,676
 Gesamtstützweite: ± 310,00m
 Lichte Höhe: ≥ 4,70m
 Breite zw. Gel.: 13,60m

NACHRICHTLICH

Die Autobahn
 Niederlassung Nordbayern
 Flaschenhofstraße 55, 90402 Nürnberg

bearbeitet:	B112
gezeichnet:	B112
geprüft:	
PSP-Nr.:	A-02232-10
Datum:	

Nr.	Art der Änderung	Datum	Zeichen

Lagesystem	DHDN/GK - (EPSG 31468)	Stand Kataster	2023
Höhensystem	DHHN2016(NHN) - (EPSG 7837)	Bestandsvermessung	Januar 2019

FESTSTELLUNGSENTWURF

Die Autobahn GmbH des Bundes	Unterlage / Blatt-Nr.: 15 / 1 Bauwerkskizze (nachrichtlich) BW 639a1 Maßstab: 1:500, 1:100
Straße / Abschnitt-Nr. / Station: A7 von 200 / 6.581 bis 220 / 6.780 PROJIS-Nr.: 09 912614 30	
6-streifiger Ausbau der BAB A7 Fulda - Würzburg nördlich AK Schweinfurt/Werneck bis nördlich TR Riedener Wald von Bau-km 638+000 bis Bau-km 646+000	
Aufgestellt: 30.11.2023 Niederlassung Nordbayern Abteilung B Ingenieurbau I. A. Wagner, Geschäftsbereichsleiter	