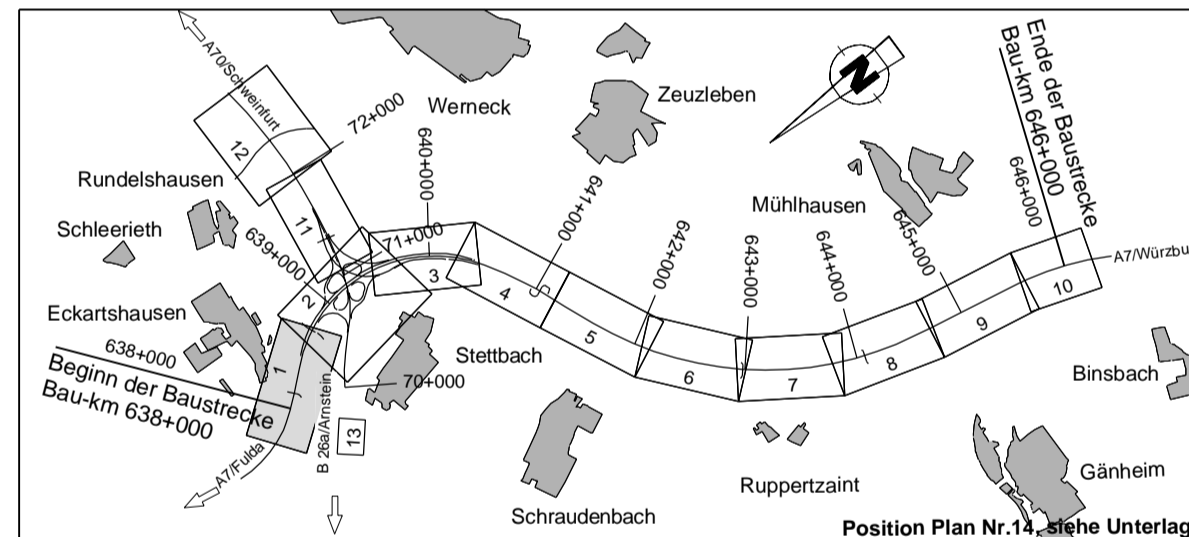


Freistaat Bayern
Reg. Bez. Unterfranken
LANDKREIS SCHWEINFURT
Gemeinde Werneck
Gemarkung Eckartshausen

127	16251 m ²	447	1461 m ²	448	610 m ²
10-1.03.01	915 m ²	10-1.09.01	1461 m ²	10-1.11.01	610 m ²
10-1.03.02	128 m ²				
1489/11	2126 m ²	1489/12	3257 m ²	1489/14	17755 m ²
10-1.14.01	238 m ²	10-1.10.01	575 m ²	10-1.16.01	3201 m ²
10-1.14.02	1772 m ²	440	590 m ²	1489/15	7292 m ²
		10-1.08.01	6 m ²	10-1.15.01	1085 m ²
		441	428 m ²		
		10-1.07.01	6 m ²		
		442	395 m ²		
		10-1.06.01	9 m ²		
446	3037 m ²	490	132701 m ²	490/3	217 m ²
10-1.04.01	3037 m ²	10-1.20.01	3509 m ²	10-1.21.01	217 m ²
445	2943 m ²	10-1.20.04	3001 m ²		
10-1.02.01	2556 m ²				
439	648 m ²				
10-1.05.01	55 m ²				
10-1.05.02	10 m ²				
1489/13	11322 m ²				
10-1.01.01	22 m ²				
10-1.01.02	206 m ²				
1489/9	2945 m ²				
10-1.12.01	479 m ²				
1489/6	277 m ²				
10-1.13.01	277 m ²				
1489/2	4714 m ²	404	1701 m ²		
10-1.17.01	937 m ²	10-1.18.01	25 m ²		
10-1.17.02	233 m ²	10-1.19.01	1190 m ²		
177	23490 m ²				
10-1.22.01	125 m ²				
10-1.22.02	1038 m ²				

ZEICHENERKLÄRUNG

- Grunderwerb**
- für den Straßenbau zu erwerbende Fläche
 - für andere Bausträger zu erwerbende Fläche
 - vollständig in Anspruch zu nehmende Fläche
 - dauernnd zu belastende Fläche
 - Fläche im Eigentum der Bundesrepublik Deutschland (Bundesstraßenverwaltung)
- 174/11 | 1500 m² Flurstück / Größe des Flurstückes
- 10-1.08.01 | 345 m² Fl. Nr. im Grunderwerbsverzeichnis / Größe der Teilfläche
10-1. Nr. des Grunderwerbsplanes
09. Fl. Nr. des betroffenen Grundstückes
01. Teilfläche eines Flurstückes
- Verwaltung**
- Kreisgrenze
 - Gemarkungsgrenze
 - Flurstücksgrenze
 - Flurstücknummer
 - Zusammenhangspfeil
- 110/12
- 9.3A fcs** Landschaftspflegerische Ausgleichsmaßnahmen
- 15A cefpcc** Maßnahmenumfang für Landschaftspflegerische Ausgleichsmaßnahmen
- Übersicht der Maßnahmenuchdame siehe Unterlage 9.1 Maßnahmenübersichtplan
Übersicht der Maßnahmenuchdame 9.1A CEF FCS und 9.4 A CEF siehe Unterlage 9.2 Blatt 15
- Hinweis:**
Systembedingt kann es vorkommen, dass die Angaben in Unterlage 1002 (Grunderwerbsverzeichnis) nicht mit den Angaben aus Unterlage 1011 (Grunderwerbsplan) übereinstimmen.
Für den Feststellungsentwurf verbindlich sind die Angaben in Unterlage 1002 (Grunderwerbsverzeichnis).



Die Autobahn
Niederlassung Nordbayern
Fischershofstraße 55, 90402 Nürnberg

bestellt:	A124	Seichter
gezeichnet:	A124	Sporer
geprüft:	A11	Rudhard
PSP-Nr.:	A-02230-10	
Datum:		

Nr.	Art der Änderung	Datum	Zeichen

Lagesystem: DHDN/GK - (EPSG 31468) | Stand Kataster: 2023
Höhensystem: DHHN2016(NHN) - (EPSG 7837) | Bestandsvermessung: Januar 2019

FESTSTELLUNGSENTWURF

Die Autobahn GmbH des Bundes | Unterlage / Blatt-Nr.: 10.1/1
Grunderwerbsplan

Straße / Abschnitt-Nr. / Station: A7 von 200 / 6.581 bis 220 / 6.780
PROJIS-Nr.: 09 912614 30

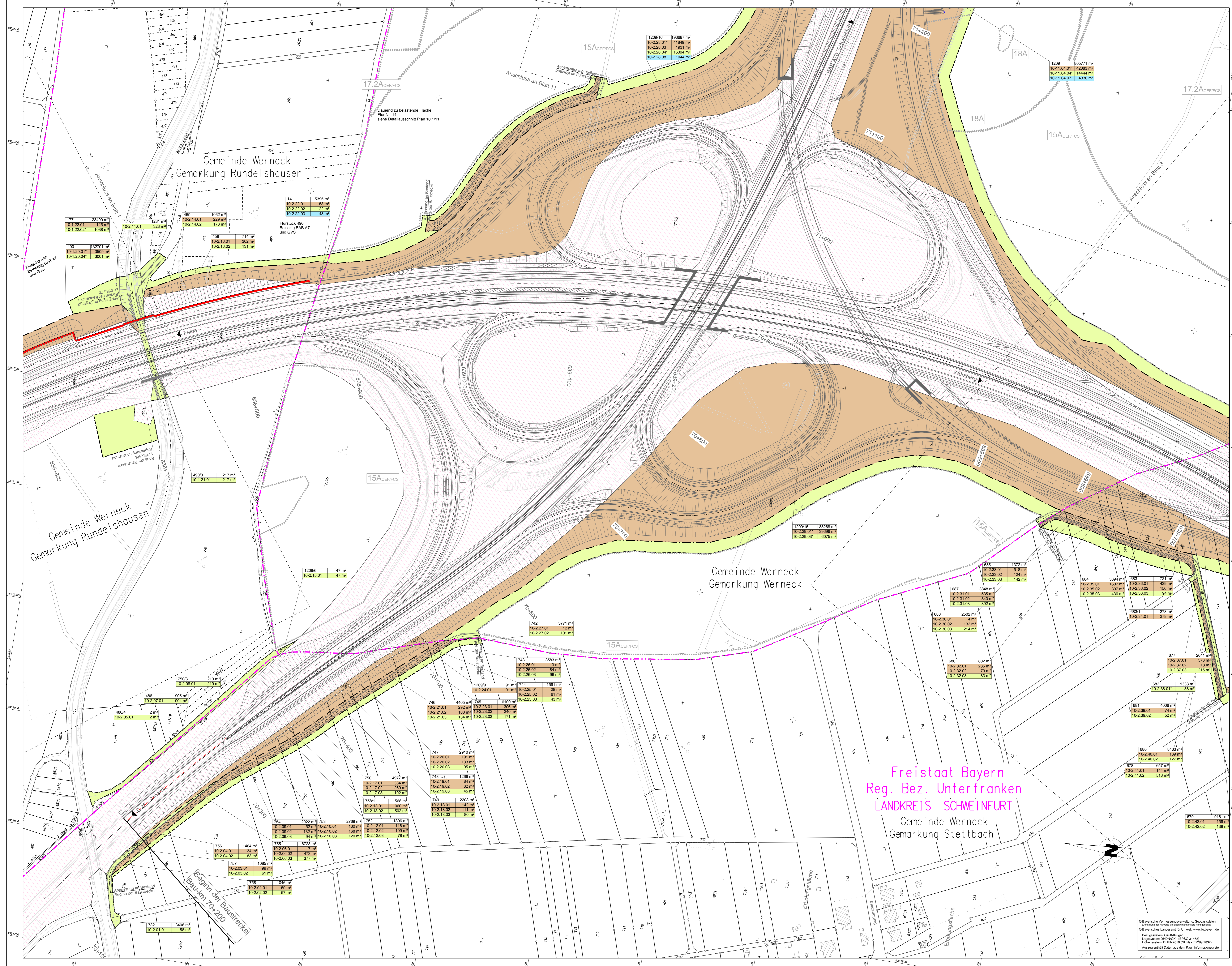
Bau-km 637+540 - Bau-km 638+700
Maßstab: 1 : 1000

6-streifiger Ausbau der BAB A7 Fulda - Würzburg nördlich AK Schweinfurt/Werneck bis nördlich TR Riedener Wald von Bau-km 638+000 bis Bau-km 646+000

Aufgestellt: 30.11.2023 | Geprüft: 30.11.2023
Niederlassung Nordbayern | Niederlassung Nordbayern
Abteilung A1 Planung | Abteilung A1 Planung

i.A. Rudhard, Teamleiter | i.A. Mawald, Abteilungsleiter

© Bayerische Vermessungsverwaltung, Geobasisdaten
Bereitstellung der Flurstücke im Katasterplan sind geschützt.
© Bayerisches Landesamt für Umwelt, www.lfu.bayern.de
Bezugssystem: Gauß-Krüger
Lagesystem: DHDN/GK - (EPSG 31468)
Höhensystem: DHHN2016(NHN) - (EPSG 7837)
Auszug enthält Daten aus dem Rauminformationssystem

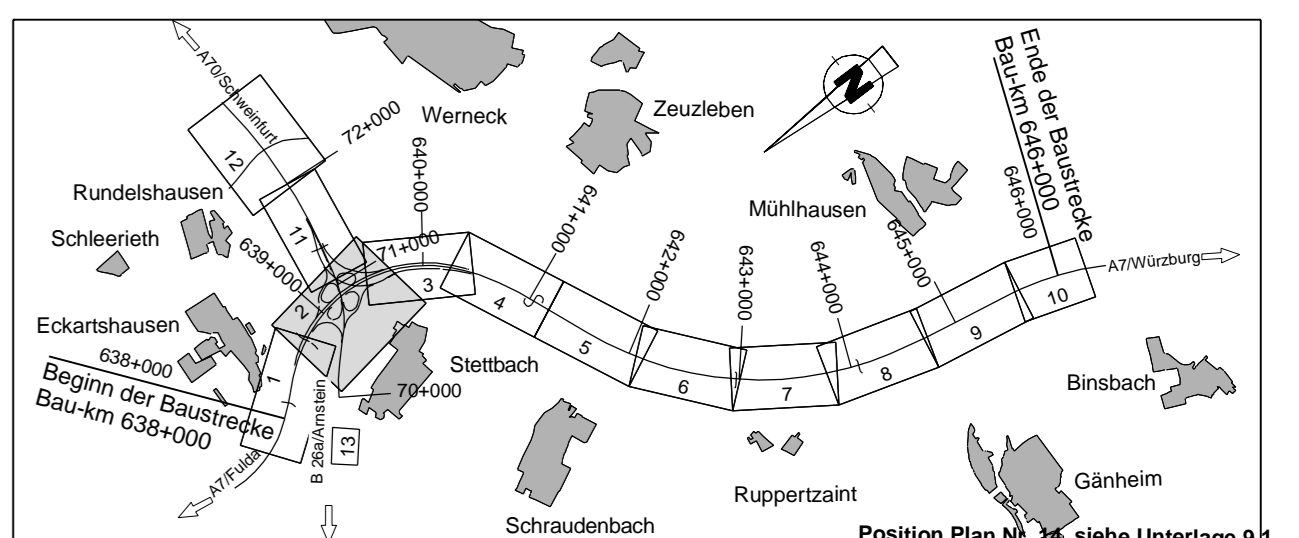


- ### ZEICHNERKLÄRUNG
- Grunderwerb**
- für den Straßenbau zu erwerbende Fläche
 - für andere Bausträger zu erwerbende Fläche
 - vorübergehend in Anspruch zu nehmende Fläche
 - dauerhaft zu belastende Fläche
 - Fläche im Eigentum der Bundesrepublik Deutschland (Bundesverkehrsverwaltung)
- Verwaltung**
- Kreisgrenze
 - Gemarkungsgrenze
 - Flurstücksgrenze
 - Flurstücknummer
 - Zusammengehörigkeitspaar
- 9.3A FCS** Landschaftsplan
- 15A CEE/FCS** Maßnahmenschema für Landschaftsplan

Übersicht der Maßnahmenräume siehe Unterlage 11 Maßnahmenübersicht
 Übersicht der Maßnahmenschemata 1A CEE/FCS und 5A A.CEF siehe Unterlage 3/2 Blatt 15

Hinweis:
 Systembedingt kann es vorkommen, dass die Angaben in Unterlage 102 (Grunderverzeichnisse) nicht mit den Angaben aus Unterlage 101 (Grunderverzeichnisse) übereinstimmen.

Für den Feststellungsentwurf verbindlich sind die Angaben in Unterlage 102 (Grunderverzeichnisse).



Die Autobahn Niederlassung Nordbayern Flaschenhofsstraße 55, 90402 Nürnberg		Standort: A73 gezeichnet: A734 gezeichnet: A11 PSP-Nr.: A-0232-10 Datum:
--	--	--

Nr.	Art der Änderung	Datum	Zeichen

LageSystem	DHDN/GK - (EPSG 31466)	Stand	Kataster	2023
HöhenSystem	DHDN2011(NHN) - (EPSG 7837)	Bestandsvermessung	Januar	2019

FESTSTELLUNGSENTWURF

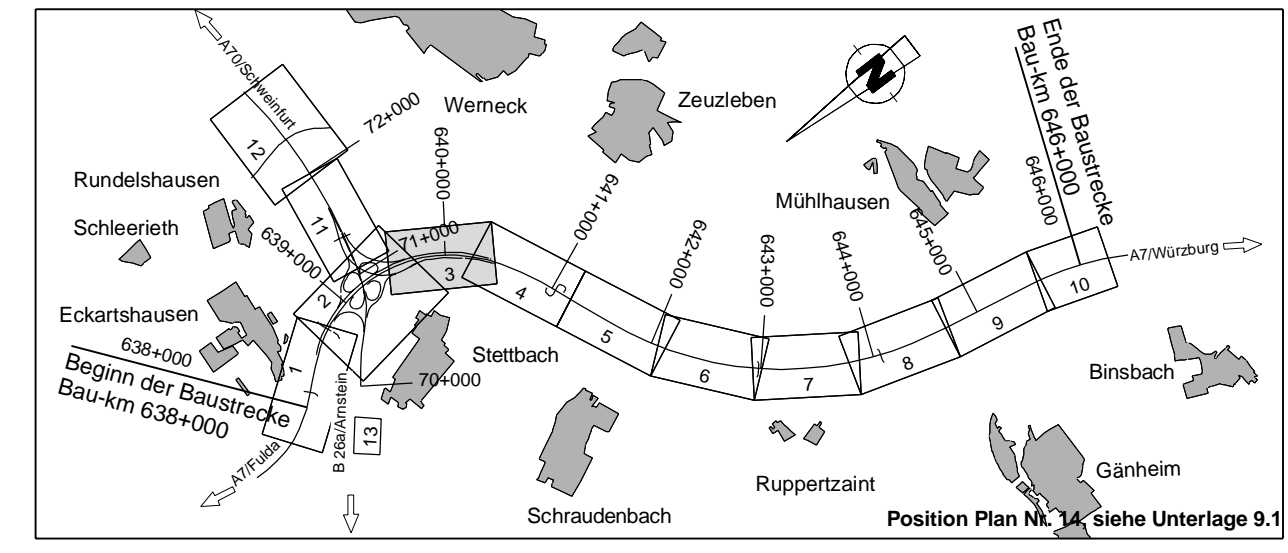
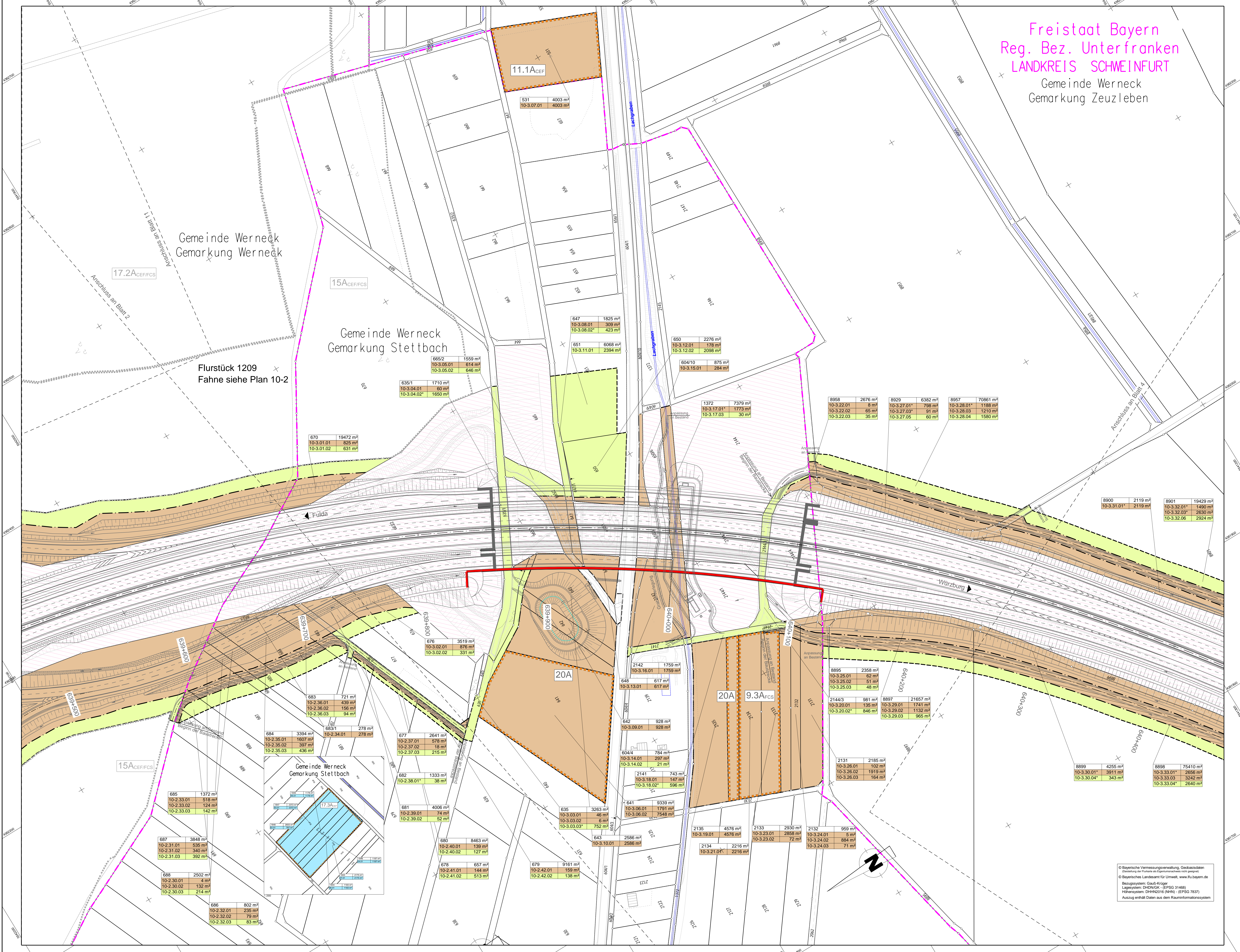
Die Autobahn GmbH des Bundes Straße / Abschnitt-Nr. / Station: A7 von 200 / 6.681 bis 220 / 6.780 PROJ-Nr.: 09 012614_30	Unterlage / Blatt-Nr.: 10.1/2 Grunderwerbsplan Bau-km 638+600 - Bau-km 639+700 Maßstab: 1 : 1000
6-streifiger Ausbau der BAB A7 Fulda - Würzburg nördlich AK Schweinfurt/Werneck bis nördlich TR Riedener Wald von Bau-km 638+000 bis Bau-km 640+000	Aufgestellt: 30.11.2023 Niederlassung Nordbayern Abteilung A1 Planung I.A. <i>[Signature]</i> Rufwahl: Teambüro
Geprüft: 30.11.2023 Niederlassung Nordbayern Abteilung A1 Planung I.A. <i>[Signature]</i> Mawald, Abteilungsleiter	© Bayerische Vermessungsverwaltung, Geobasisdaten © Bayerisches Landesamt für Umwelt, www.lfu.bayern.de LageSystem: DHDN/GK - (EPSG 31466) HöhenSystem: DHDN2011(NHN) - (EPSG 7837) Autzug enthält Daten aus dem Raumformalformsystem

Freistaat Bayern
 Reg. Bez. Unterfranken
LANDKREIS SCHWEINFURT
 Gemeinde Werneck
 Gemarkung Stettbach

Freistaat Bayern
Reg. Bez. Unterfranken
LANDKREIS SCHWEINFURT
Gemeinde Werneck
Gemarkung Zeuzleben

ZEICHENERKLÄRUNG

- Grunderwerb**
- für den Straßenbau zu erwerbende Fläche
 - für andere Bausträger zu erwerbende Fläche
 - vorübergehend in Anspruch zu nehmende Fläche
 - dauernd zu belastende Fläche
 - Fläche im Eigentum der Bundesrepublik Deutschland (Bundesstraßenbauverwaltung)
- Verwaltung**
- Kreisgrenze
 - Gemarkungsgrenze
 - Flurstücksgrenze
 - Flurstücknummer
 - Zusammengehörigkeitsfall
- 9.3A FCS** Landschaftsfliegerische Ausgleichsmaßnahmen
- 15A CEF/FCS** Maßnahmenraum für Landschaftsfliegerische Ausgleichsmaßnahmen
- Übersicht der Maßnahmenräume siehe Unterlage 9.1 Maßnahmenübersicht
Übersicht der Maßnahmenräume 9.1A CEF/FCS und 9.4 A CEF siehe Unterlage 9.2 Blatt 15
- Hinweis:**
Systembedingt kann es vorkommen, dass die Angaben in Unterlage 102 (Grunderwerbverzeichnis) nicht mit den Angaben aus Unterlage 101 (Grunderbesitzplan) übereinstimmen.
- Für den Feststellungsentwurf verbindlich sind die Angaben in Unterlage 102 (Grunderwerbverzeichnis).



Die Autobahn
Niederlassung Nordbayern
Flaschenhofstraße 55, 90402 Nürnberg

bearbeitet:	A124	Spertor
gezeichnet:	A124	Spertor
geprüft:	A11	Rudhart
PSP-Nr.:	A-0232-10	
Datum:		

Nr.	Art der Änderung	Datum	Zeichen

Lage-System: DHDN/GK - (EPSG 31468) | Stand: Kataster | 2023
 Höhen-System: DHHN2016(NHN) - (EPSG 7837) | Bestandsvermessung | Januar 2019

FESTSTELLUNGSENTWURF

Die Autobahn GmbH des Bundes | Unterlage / Blatt-Nr.: 10.1/3
 Grunderwerbplan
 Straße / Abschnitt-Nr. / Station: A7 von 200 / 6.581 bis 220 / 6.780
 Bau-km 639+500 - Bau-km 640+400
 PROJIS-Nr.: 09 912614 30 | Maßstab: 1 : 1000

6-streifiger Ausbau der BAB A7 Fulda - Würzburg nördlich AK Schweinfurt/Werneck bis nördlich TR Riedener Wald von Bau-km 638+000 bis Bau-km 646+000

Aufgestellt: 30.11.2023 Niederlassung Nordbayern Abteilung A1 Planung	Geprüft: 30.11.2023 Niederlassung Nordbayern Abteilung A1 Planung
I.A. Rudhart, Teamleiter	I.A. Mawald, Abteilungsleiter

© Bayerische Vermessungsverwaltung, Geobasisdaten
 Bereitstellung der Bundes- und Landesvermessungsämter
 © Bayerisches Landesamt für Umwelt, www.lfu.bayern.de
 Bezugs-System: Gauß-Krüger
 Lage-System: DHDN/GK - (EPSG 31468)
 Höhen-System: DHHN2016(NHN) - (EPSG 7837)
 Auszug enthält Daten aus dem Rauminformationssystem

Freistaat Bayern
Reg. Bez. Unterfranken
LANDKREIS SCHWEINFURT

Gemeinde Werneck
Gemarkung Zeuzleben

Gemeinde Werneck
Gemarkung Schraudenbach

ZEICHENERKLÄRUNG

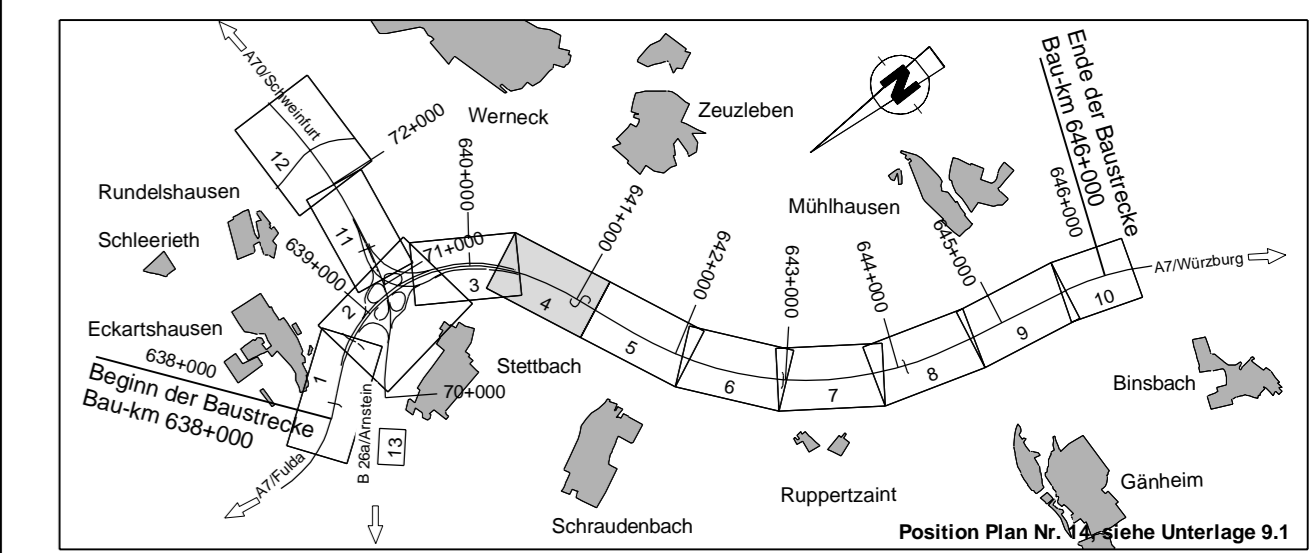
- Grunderwerb**
- für den Straßenbau zu erwerbende Fläche
 - für andere Bausträger zu erwerbende Fläche
 - vorübergehend in Anspruch zu nehmende Fläche
 - dauernd zu belastende Fläche
 - Fläche im Eigentum der Bundesrepublik Deutschland (Bundesstraßenbauverwaltung)

1741/1 | 1500 m² Flurstück / Größe des Flurstückes
10-1.09.01 | 345 m² fl. Nr. im Grunderwerbsverzeichnis / Größe der Teilfläche
10-1. Nr. des Grunderwerbsplanes
09. fl. Nr. des betroffenen Grundstückes
01. Teilfläche eines Flurstückes

- Verwaltung**
- Kreisgrenze
 - Gemarkungsgrenze
 - Flurstücksgrenze
 - 116/12 Flurstücksnummer
 - Zusammengehörigkeitspfad

9.3A FCS Landschaftspflegerische Ausgleichsmaßnahmen
15A CEF/FCS Maßnahmensuchraum für Landschaftspflegerische Ausgleichsmaßnahmen

Übersicht der Maßnahmensuchräume siehe Unterlage 9.1 Maßnahmenübersichtplan
Übersicht der Maßnahmensuchräume 9.1A CEF/FCS und 9.4 CEF siehe Unterlage 9.2 Blatt 15
Hinweis: Systembedingt kann es vorkommen, dass die Angaben in Unterlage 10/2 (Grunderwerbsverzeichnis) nicht mit den Angaben aus Unterlage 10/1 (Grunderwerbsplan) übereinstimmen.
Für den Feststellungsentwurf verbindlich sind die Angaben in Unterlage 10/2 (Grunderwerbsverzeichnis).



Die Autobahn
Niederlassung Nordbayern
Flaschenhofstraße 55, 90402 Nürnberg

bearbeitet:	A124	Spörber
gezeichnet:	A124	Spörber
geprüft:	A11	Rudhardt
PSP-Nr.:	A-02232-10	
Datum:		

Nr.	Art der Änderung	Datum	Zeichen

Lage-System	DHDNGK - (EPSG 31468)	Stand Kataster	2023
Höhen-System	DHHN2016(NHN) - (EPSG 7837)	Bestandsvermessung	Januar 2019

FESTSTELLUNGSENTWURF

Die Autobahn GmbH des Bundes
Unterlage / Blatt-Nr.: 10.1/4
Grunderwerbsplan
Straße / Abschn.-Nr. / Station: A7 von 200 / 6.581 bis 220 / 6.780
PROJIS-Nr.: 09 912614 30
Maßstab: 1 : 1000

**6-streifiger Ausbau der BAB A7 Fulda - Würzburg
nördlich AK Schweinfurt/Werneck bis nördlich TR Riedener Wald
von Bau-km 638+000 bis Bau-km 646+000**

Aufgestellt: 30.11.2023
Niederlassung Nordbayern
Abteilung A1 Planung
Geprüft: 30.11.2023
Niederlassung Nordbayern
Abteilung A1 Planung

i.A. Rudhardt, Teamleiter
i.A. Maixwald, Abteilungsleiter

© Bayerische Vermessungsverwaltung, Geobasisdaten
(Darstellung der Flurnamen als Eigentumsnachweis nicht geeignet)
© Bayerisches Landesamt für Umwelt, www.lfu.bayern.de
Bezugssystem: Gauß-Krüger
Lage-System: DHDNGK - (EPSG 31468)
Höhen-System: DHHN2016 (NHN) - (EPSG 7837)
Auszug enthält Daten aus dem Rauminformationssystem

Freistaat Bayern
Reg. Bez. Unterfranken
LANDKREIS SCHWEINFURT
Gemeinde Werneck
Gemarkung Zeuzleben

ZEICHENERKLÄRUNG

- Grunderwerb**
- für den Straßenbau zu erwerbende Fläche
 - für andere Bauetragträger zu erwerbende Fläche
 - vorübergehend in Anspruch zu nehmende Fläche
 - dauernd zu belastende Fläche
 - Fläche im Eigentum der Bundesrepublik Deutschland (Bundesstraßenverwaltung)

Flurstück / Größe des Flurstückes
 1741/1 1500 m²
 10-1.09.01 345 m²
 Fl. Nr. im Grunderwerbsverzeichnis / Größe der Teilfläche
 10-1. Nr. des Grunderwerbsplanes
 08 Fl. Nr. des betroffenen Grundstückes
 01. Teilfläche eines Flurstückes

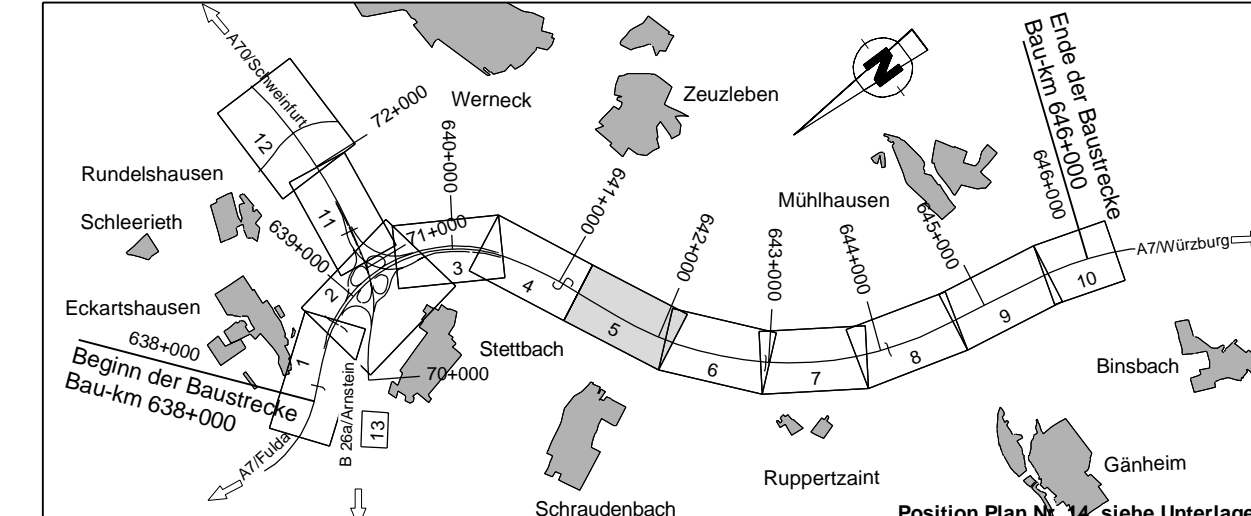
- Verwaltung**
- Kreisgrenze
 - Gemarkungsgrenze
 - Flurstücksgrenze
 - Flurstücksnummer
 - Zusammengehörigkeitspfeil

9.3A FCS Landschaftspflegische Ausgleichsmaßnahmen

15A CEF/FCS Maßnahmenumfang für Landschaftspflegische Ausgleichsmaßnahmen

Übersicht der Maßnahmensuchräume siehe Unterlage 9.1 Maßnahmensuchräume
 Übersicht der Maßnahmensuchräume 9.1A CEF/FCS und 9.4 A CEF siehe Unterlage 9.2 Blatt 15

Hinweis:
 Systembedingt kann es vorkommen, dass die Angaben in Unterlage 102 (Grunderwerbsverzeichnis) nicht mit den Angaben aus Unterlage 101 (Grunderwerbsplan) übereinstimmen.
 Für den Feststellungsentwurf verbindlich sind die Angaben in Unterlage 102 (Grunderwerbsverzeichnis).



Die Autobahn
Niederlassung Nordbayern
Flaschenhofstraße 55, 90402 Nürnberg

bearbeitet:	A124	Sperber
gezeichnet:	A124	Sperber
geprüft:	A11	Rudhardt
PSP-Nr.:	A-02232-10	
Datum:		

Nr.	Art der Änderung	Datum	Zeichen

Lagesystem: DHDN/GK - (EPSG 31468) | Stand Kataster: 2023
 Höhensystem: DHHN2016(NHN) - (EPSG 7837) | Bestandsvermessung: Januar 2019

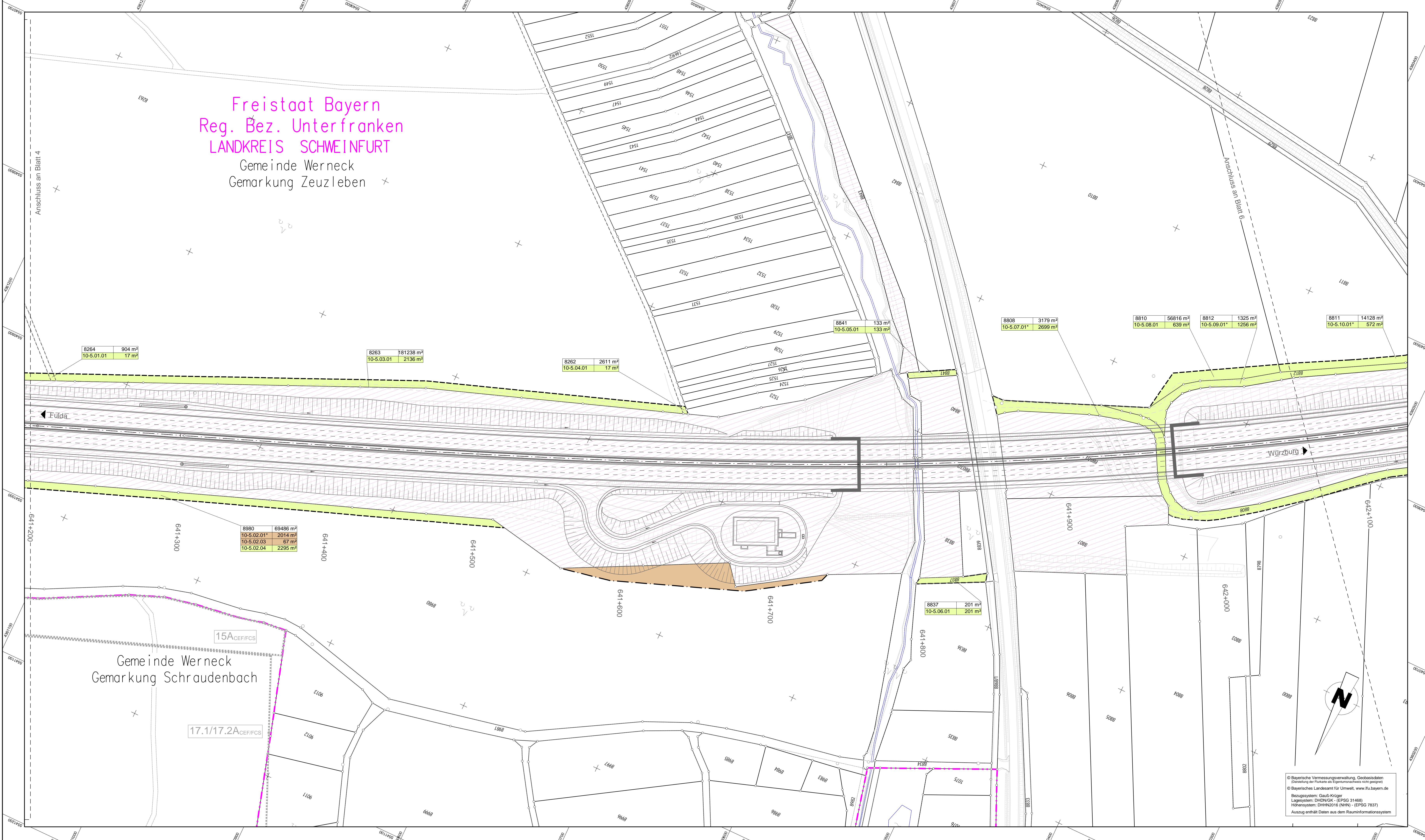
FESTSTELLUNGSENTWURF

Die Autobahn GmbH des Bundes | Unterlage / Blatt-Nr.: 10.1/5
Grunderwerbsplan
 Straße / Abschnitt-Nr. / Station: A7 von 200 / 6.581 bis 220 / 6.780
 Bau-km 641+200 - Bau-km 642+100
 PROJUS-Nr.: 09 912614 30 | Maßstab: 1 : 1000

6-streifiger Ausbau der BAB A7 Fulda - Würzburg nördlich AK Schweinfurt/Werneck bis nördlich TR Riedener Wald von Bau-km 638+000 bis Bau-km 646+000

Aufgestellt: 30.11.2023 | Geprüft: 30.11.2023
 Niederlassung Nordbayern Abteilung A1 Planung | Niederlassung Nordbayern Abteilung A1 Planung
 I.A. Rudhardt, Teamleiter | I.A. Maikwald, Abteilungsleiter

© Bayerische Vermessungsverwaltung, Geobasisdaten (Darstellung der Punkte als Eigentumsnachweise nicht geeignet)
 © Bayerisches Landesamt für Umwelt, www.lfu.bayern.de
 Bezugssystem: Gauß-Krüger
 Lagesystem: DHDN/GK - (EPSG 31468)
 Höhensystem: DHHN2016 (NHN) - (EPSG 7837)
 Auszug enthält Daten aus dem Rauminformationssystem

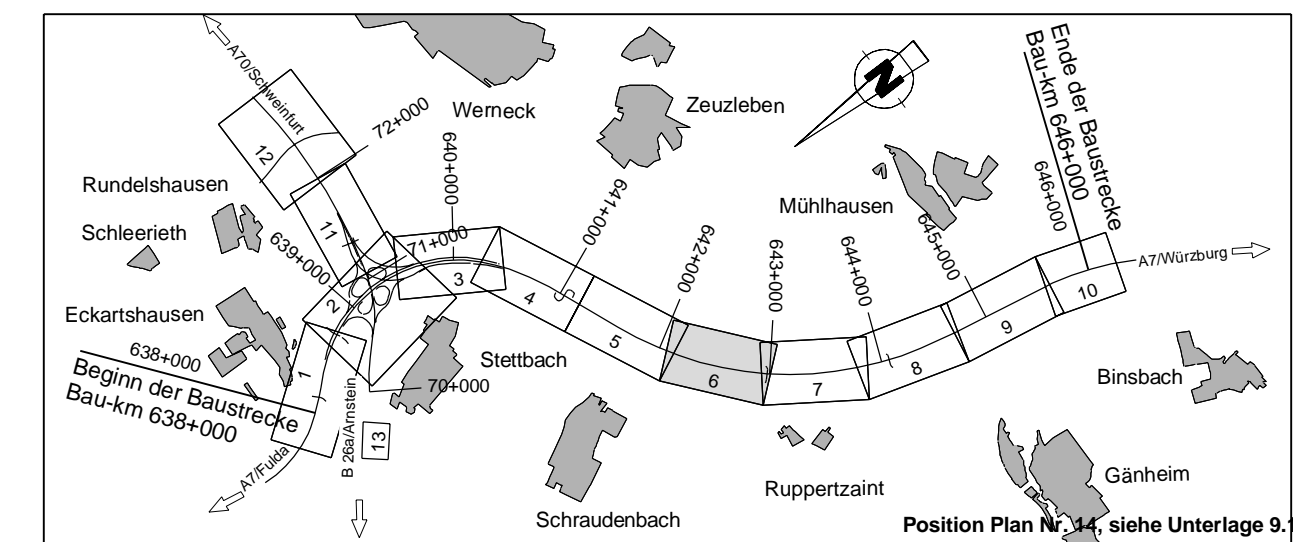


Freistaat Bayern
Reg. Bez. Unterfranken
LANDKREIS SCHWEINFURT
Gemeinde Werneck
Gemarkung Zeuzleben

LANDKREIS MAIN-SPESSART
Gemeinde Arnstein
Gemarkung Gänheim

ZEICHENERKLÄRUNG

- Grunderwerb**
- für den Straßenbau zu erwerbende Fläche
 - für andere Bauzuträger zu erwerbende Fläche
 - vorübergehend in Anspruch zu nehmende Fläche
 - dauernd zu belastende Fläche
 - Fläche im Eigentum der Bundesrepublik Deutschland (Bundesstraßenbauverwaltung)
- Flurstück / Größe des Flurstückes**
1741/1 | 1500 m²
- Fl. Nr. im Grunderwerbsverzeichnis / Größe der Teilfläche**
10-1.09.01 | 345 m²
10-1. Nr. des Grunderwerbsplanes
08. Nr. des betreffenden Grundstückes
01. Teilfläche eines Flurstückes
- Verwaltung**
- Kneisgrenze
 - Gemarkungsgrenze
 - Flurstücksgrenze
 - Flurstücksnummer
 - Zusammengehörigkeitspaß
- 9.3A fcs** Landschaftspflegische Ausgleichsmaßnahmen
- 15A CEF/FCS** Maßnahmenumfang für Landschaftspflegische Ausgleichsmaßnahmen
- Übersicht der Maßnahmenräume siehe Unterlage 9.1 Maßnahmenübersichtplan
Übersicht der Maßnahmenräume 9.1A CEF/FCS und 9.4 A CEF siehe Unterlage 9.2 Blatt 15
- Hinweis:**
Systembedingt kann es vorkommen, dass die Angaben in Unterlage 102 (Grunderwerbsverzeichnis) nicht mit den Angaben aus Unterlage 101 (Grunderwerbsplan) übereinstimmen.
Für den Feststellungsentwurf verbindlich sind die Angaben in Unterlage 102 (Grunderwerbsverzeichnis).



Die Autobahn
Niederlassung Nordbayern
Flaschenhofstraße 55, 90402 Nürnberg

bearbeitet:	A124	Sperber
gezeichnet:	A124	Sperber
geprüft:	A11	Rudhardt
PSP-Nr.:	A-02232-10	
Datum:		

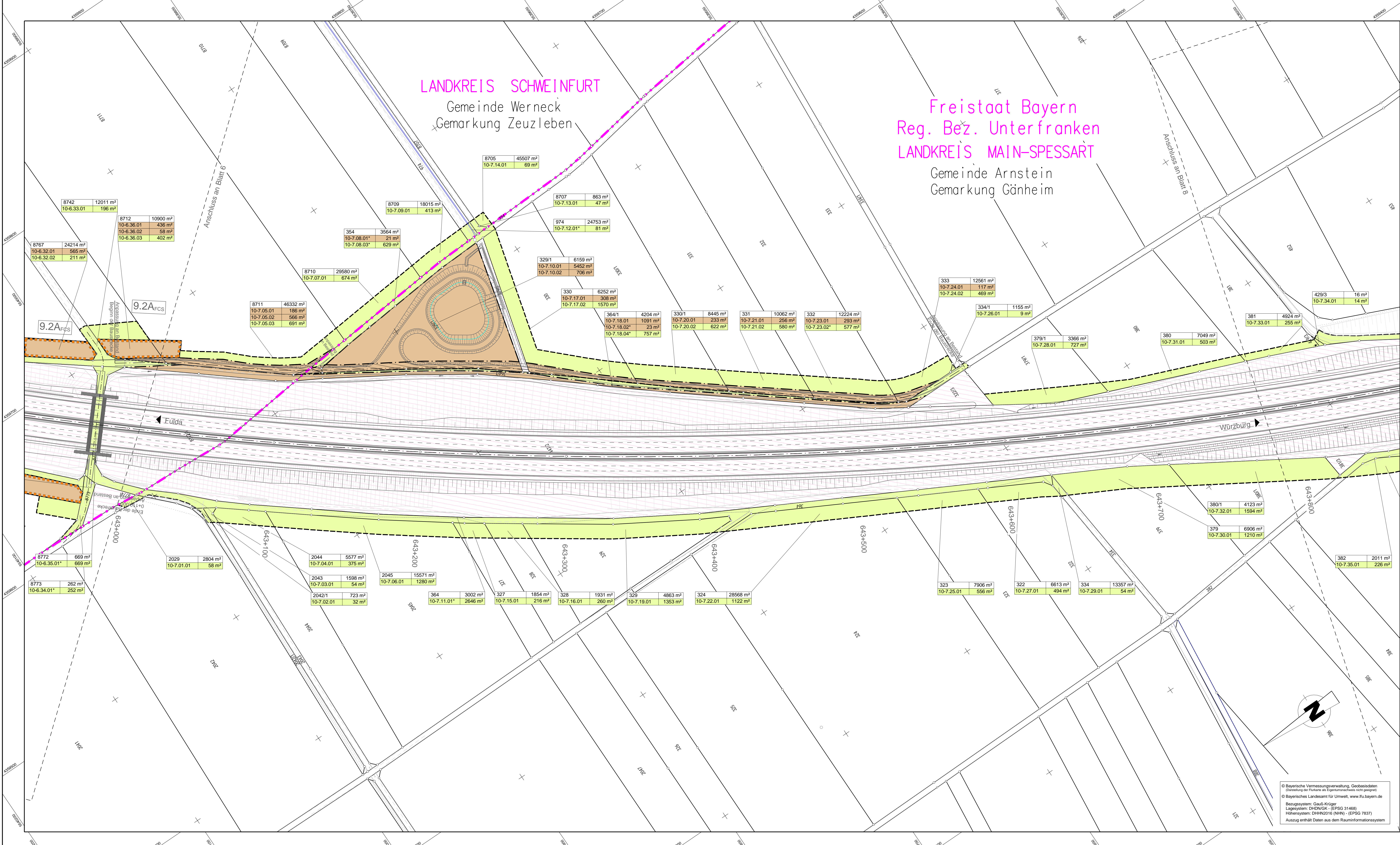
Nr.	Art der Änderung	Datum	Zeichen

Lagesystem	DHDN/GK - (EPSG 31468)	Stand Kataster	2023
Höhensystem	DHHN2016(NHN) - (EPSG 7837)	Bestandsvermessung	Januar 2019

FESTSTELLUNGSENTWURF

Die Autobahn GmbH des Bundes	Unterlage / Blatt-Nr.: 10.1/6 Grunderwerbsplan
Straße / Abschnitt-Nr. / Station: A7 von 200 / 6.581 bis 220 / 6.780	Bau-km 642+100 - Bau-km 642+900
PROJIS-Nr.: 09 912614 30	Maßstab: 1 : 1000
6-streifiger Ausbau der BAB A7 Fulda - Würzburg nördlich AK Schweinfurt/Werneck bis nördlich TR Riedener Wald von Bau-km 638+000 bis Bau-km 646+000	
Aufgestellt: 30.11.2023 Niederlassung Nordbayern Abteilung A1 Planung	Geprüft: 30.11.2023 Niederlassung Nordbayern Abteilung A1 Planung
i.A. Rudhardt, Teamleiter	i.A. Maikwald, Abteilungsleiter

© Bayerische Vermessungsverwaltung, Geobasisdaten
(Übersetzung der Daten in Eigenverantwortung mit geoprüf.)
© Bayerisches Landesamt für Umwelt, www.lfu.bayern.de
Bezugssystem: Gauß-Krüger
Lagesystem: DHDN/GK - (EPSG 31468)
Höhensystem: DHHN2016 (NHN) - (EPSG 7837)
Auszug enthält Daten aus dem Rauminformationssystem



LANDKREIS SCHWEINFURT
Gemeinde Werneck
Gemarkung Zeuzleben

Freistaat Bayern
Reg. Bez. Unterfranken
LANDKREIS MAIN-SPESSART
Gemeinde Arnstein
Gemarkung Gänheim

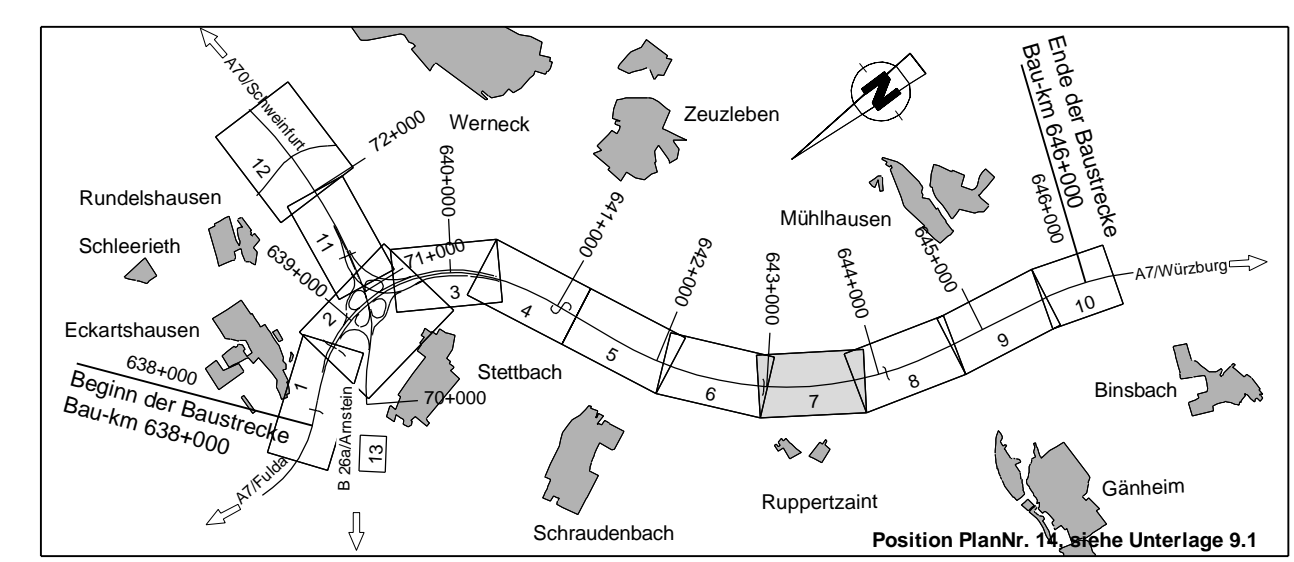
ZEICHENERKLÄRUNG

- Grunderwerb**
- für den Straßenbau zu erwerbende Fläche
 - für andere Bauzweige zu erwerbende Fläche
 - vorübergehend in Anspruch zu nehmende Fläche
 - dauernd zu belastende Fläche
 - Fläche im Eigentum der Bundesrepublik Deutschland (Bundesstraßenbauverwaltung)
- Flurstück / Größe des Flurstückes**
1741/1 | 1500 m²
- Fl. Nr. im Grunderwerbsverzeichnis / Größe der Teilfläche**
10-1.09.01 | 345 m²
- 10-1. Nr. des Grunderwerbsplanes**
08 Fl. Nr. des betroffenen Grundstückes
01. Teilfläche eines Flurstückes
- Verwaltung**
- Kreisgrenze
 - Gemarkungsgrenze
 - Flurstücksgrenze
 - 116/12 Flurstücksnummer
 - Zusammengehörigkeitsfeld
- 9.3A FCS**
Landschaftspflegerische Ausgleichsmaßnahmen
- 15A CEF/FCS**
Maßnahmenschema für Landschaftspflegerische Ausgleichsmaßnahmen

Übersicht der Maßnahmensräume siehe Unterlage 9.1 Maßnahmenskizzenplan
Übersicht der Maßnahmensräume 9.1A CEF/FCS und 9.4 A CEF siehe Unterlage 9.2 Blatt 15

Hinweis:
Systembedingt kann es vorkommen, dass die Angaben in Unterlage 102 (Grunderwerbsverzeichnis) nicht mit den Angaben aus Unterlage 101 (Grunderwerbsplan) übereinstimmen.

Für den Feststellungsentwurf verbindlich sind die Angaben in Unterlage 102 (Grunderwerbsverzeichnis).



 Die Autobahn Niederlassung Nordbayern Flaschenhofstraße 55, 90402 Nürnberg	bearbeitet: A124 Sperber gezeichnet: A124 Sperber geprüft: A11 Rudhardt
	PSP-Nr.: A-02232-10 Datum:
	Nr.
	Art der Änderung

Lagesystem	DHDN/GK - (EPSG 31468)	Stand Kataster	2023
Höhensystem	DHHN2016(NHN) - (EPSG 7837)	Bestandsvermessung	Januar 2019

FESTSTELLUNGSENTWURF

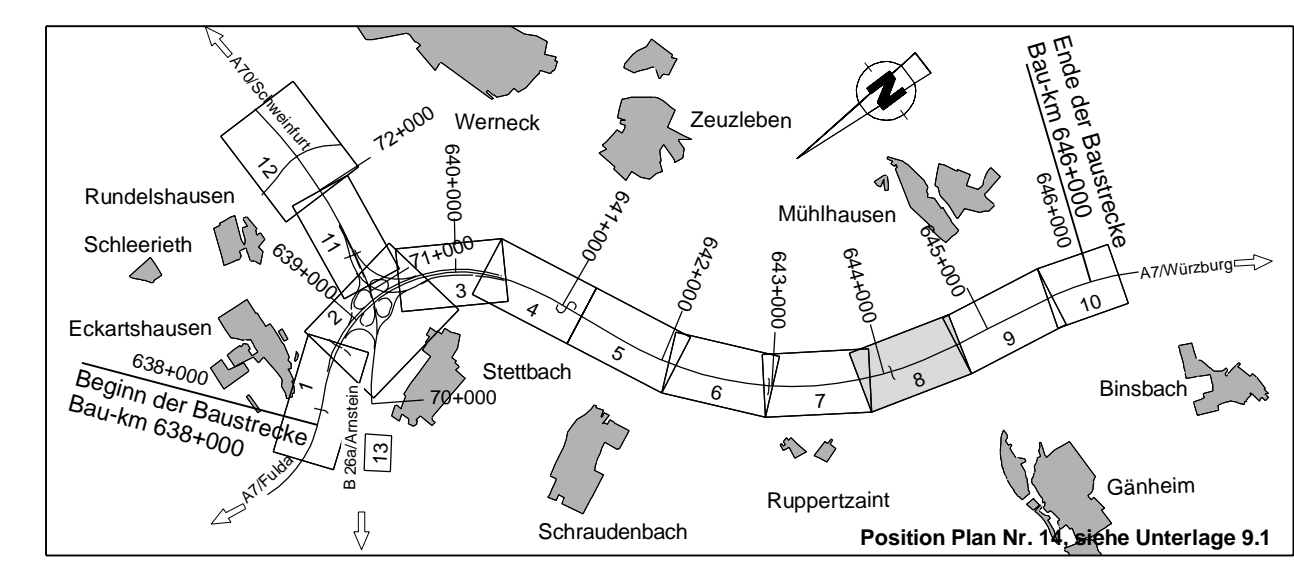
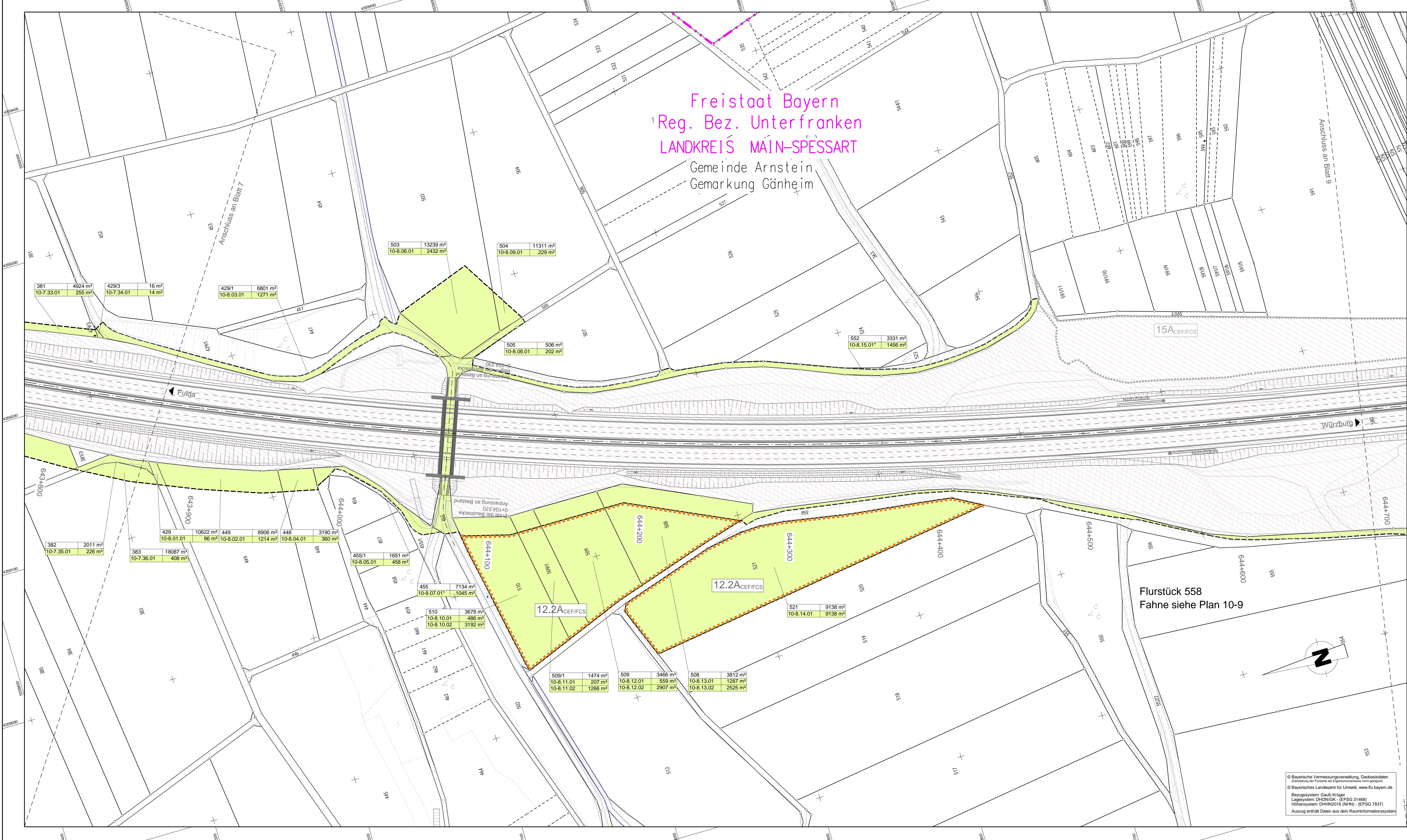
Die Autobahn GmbH des Bundes Straße / Abschnitt-Nr. / Station: A7 von 200 / 6.581 bis 220 / 6.780 PROJIS-Nr.: 09 912614 30	Unterlage / Blatt-Nr.: 10.1/7 Grunderwerbsplan Bau-km 642+960 - Bau-km 643+840 Maßstab: 1 : 1000
Aufgestellt: 30.11.2023 Niederlassung Nordbayern Abteilung A1 Planung i.A. Rudhardt, Teamleiter	Geprüft: 30.11.2023 Niederlassung Nordbayern Abteilung A1 Planung i.A. Malwald, Abteilungsleiter

© Bayerische Vermessungsverwaltung, Geobasisdaten (Übersicht der Flur- und Eigentumsverhältnisse nicht gezeigt)
© Bayerisches Landesamt für Umwelt, www.lfu.bayern.de
Bezugssystem: Gauß-Krüger
Lagesystem: DHDN/GK - (EPSG 31468)
Höhensystem: DHHN2016 (NHN) - (EPSG 7837)
Auszug enthält Daten aus dem Rauminformationssystem

Freistaat Bayern
Reg. Bez. Unterfranken
LANDKREIS MAIN-SPESSART
Gemeinde Arnstein
Gemarkung Gänheim

ZEICHENERKLÄRUNG

- Grunderwerb**
- für den Straßenbau zu erwerbende Fläche
 - für andere Bausträger zu erwerbende Fläche
 - vorübergehend in Anspruch zu nehmende Fläche
 - dauernd zu belastende Fläche
 - Fläche im Eigentum der Bundesrepublik Deutschland (Bundesstraßenbauverwaltung)
- Flurstück / Größe des Flurstückes**
1747/1 1500 m²
- Id. Nr. im Grunderwerbsverzeichnis / Größe der Teilfläche**
10-1.09.01 345 m²
- Id. Nr. des Grunderwerbzeugnisses / 09. Id. Nr. des betroffenen Grundstückes / 01. Teilfläche eines Flurstückes**
- Verwaltung**
- Kreisgrenze
 - Gemarkungsgrenze
 - Flurstücksgrenze
 - Flurstücksnummer
 - Zusammengehörigkeitspaß
- 9.3A FCS** Landschaftspflegische Ausgleichsmaßnahmen
- 15A CEF/FCS** Maßnahmensuchraum für Landschaftspflegische Ausgleichsmaßnahmen
- Übersicht der Maßnahmensuchräume siehe Unterlage 9.1 Maßnahmenübersichtsplan
Übersicht der Maßnahmensuchräume 9.1A CEF/FCS und 9.4 A CEF siehe Unterlage 9.2 Blatt 15
- Hinweis:**
Systembedingt kann es vorkommen, dass die Angaben in Unterlage 102 (Grunderwerbsverzeichnis) nicht mit den Angaben aus Unterlage 101 (Grunderwerbsplan) übereinstimmen.
- Für den Feststellungsentwurf verbindlich sind die Angaben in Unterlage 102 (Grunderwerbsverzeichnis).



<p>Die Autobahn Niederlassung Nordbayern Flaschenhofstraße 55, 90402 Nürnberg</p>	bearbeitet:	A124	Sparber
	gezeichnet:	A124	Sparber
	geprüft:	A11	Rudhardt
	PSP-Nr.:	A-02232-10	
Date:			

Nr.	Art der Änderung	Datum	Zeichen

Lagesystem	DHDN/GK - (EPSG 31468)	Stand Kataster	2023
Höhensystem	DHHN2016(NHN) - (EPSG 7837)	Bestandsvermessung	Januar 2019

FESTSTELLUNGSENTWURF

Die Autobahn GmbH des Bundes	Unterlage / Blatt-Nr.: 10.1/8 Grunderwerbsplan
Straße / Abschnitt-Nr. / Station: A7 von 200 / 6,581 bis 220 / 6,780	Bau-km 643+800 - Bau-km 644+700
PROJIS-Nr.: 09 912614 30	Maßstab: 1 : 1000

**6-streifiger Ausbau der BAB A7 Fulda - Würzburg
nördlich AK Schweinfurt/Werneck bis nördlich TR Riedener Wald
von Bau-km 638+000 bis Bau-km 646+000**

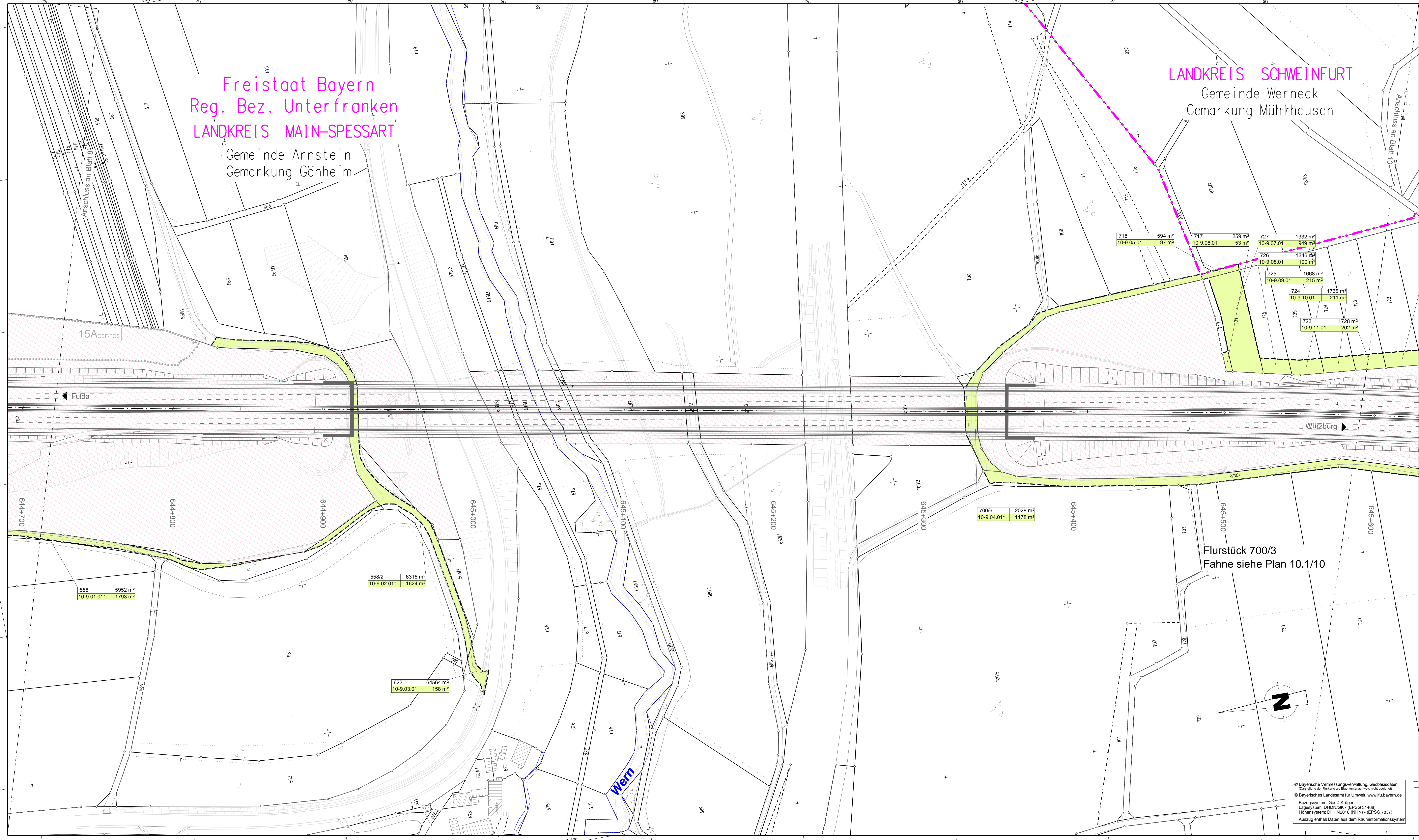
Aufgestellt: 30.11.2023 Niederlassung Nordbayern Abteilung A1 Planung	Geprüft: 30.11.2023 Niederlassung Nordbayern Abteilung A1 Planung
i.A. Rudhardt, Teamleiter	i.A. Maierwald, Abteilungsleiter

© Bayerische Vermessungsverwaltung, Geobasisdaten
(Darstellung der Flurstücke als Eigentumsnachweis nicht geeignet)
© Bayerisches Landesamt für Umwelt, www.lfu.bayern.de
Bezugssystem: Gauß-Krüger
Lagesystem: DHDN/GK - (EPSG 31468)
Höhensystem: DHHN2016 (NHN) - (EPSG 7837)
Auszug enthält Daten aus dem Rauminformationssystem

Freistaat Bayern
Reg. Bez. Unterfranken
LANDKREIS MAIN-SPESSART

Gemeinde Arnstein
Gemarkung Gänheim

LANDKREIS SCHWEINFURT
Gemeinde Werneck
Gemarkung Mühthausen



718	594 m²	717	259 m²	727	1332 m²
10-9.05.01	97 m²	10-9.06.01	53 m²	10-9.07.01	949 m²
726	1346 m²	725	1668 m²	724	1735 m²
10-9.08.01	190 m²	10-9.09.01	215 m²	10-9.10.01	211 m²
723	1728 m²	722	1728 m²	721	202 m²
10-9.11.01	202 m²				

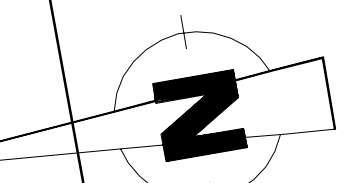
700/6	2028 m²
10-9.04.01	1176 m²

558	5952 m²
10-9.01.01	1793 m²

558/2	6315 m²
10-9.02.01	1624 m²

622	64564 m²
10-9.03.01	156 m²

Flurstück 700/3
Fahne siehe Plan 10.1/10



ZEICHENERKLÄRUNG

- Grunderwerb**
- für den Straßenbau zu erwerbende Fläche
 - für andere Bausträger zu erwerbende Fläche
 - vorübergehend in Anspruch zu nehmende Fläche
 - dauernd zu belastende Fläche
 - Fläche im Eigentum der Bundesrepublik Deutschland (Bundesstraßenbauverwaltung)

- Flurstück / Größe des Flurstückes
1747/1 1500 m²
- Rd. Nr. im Grunderwerbsverzeichnis / Größe der Teilfläche
10-1.09.01 345 m²
- 10-1. Nr. des Grunderwerbsplanes
 09. Bld. Nr. des betroffenen Grundstückes
 01. Teilfläche eines Flurstückes

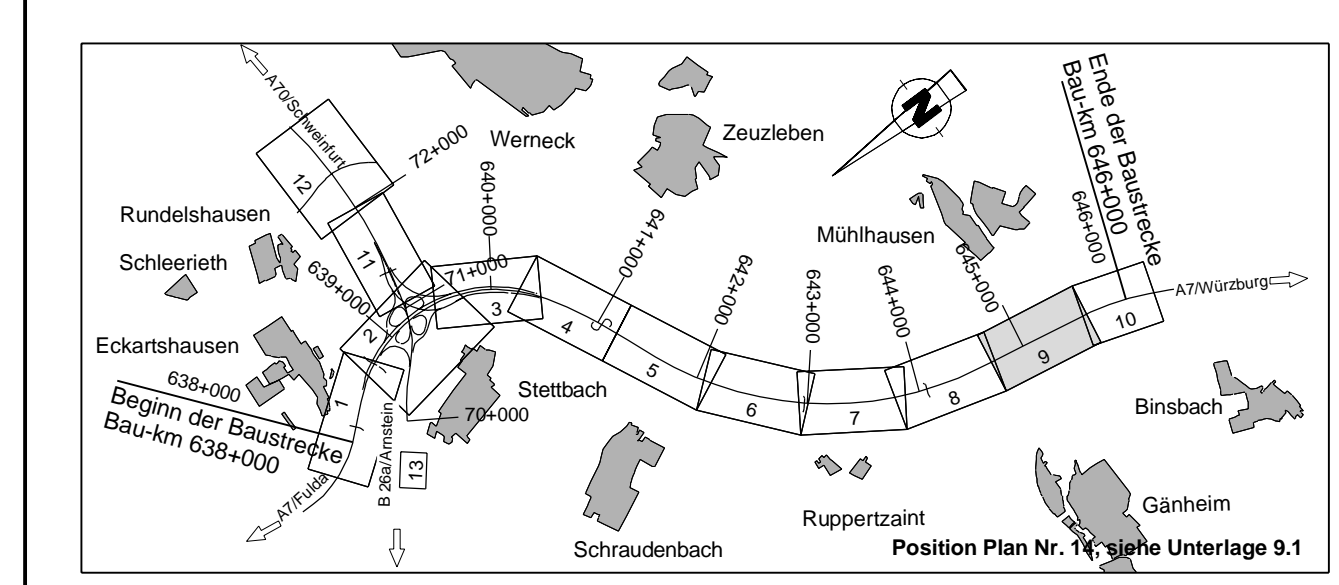
- Verwaltung**
- Kreisgrenze
 - Gemarkungsgrenze
 - Flurstücksgrenze
 - 116/12 Flurstücknummer
 - Zusammengehörigkeitspaß

- 9.3A FCS** Landschaftspflegerische Ausgleichsmaßnahmen
- 15A CEF/FCS** Maßnahmenumfang für Landschaftspflegerische Ausgleichsmaßnahmen

Übersicht der Maßnahmenräume siehe Unterlage 9.1 Maßnahmenübersichtsplan
Übersicht der Maßnahmenräume 9.1A CEF/FCS und 9.4 A CEF siehe Unterlage 9.2 Blatt 15

Hinweis:
Systembedingt kann es vorkommen, dass die Angaben in Unterlage 102 (Grunderwerbsverzeichnis) nicht mit den Angaben aus Unterlage 101 (Grunderwerbsplan) übereinstimmen.

Für den Feststellungsentwurf verbindlich sind die Angaben in Unterlage 102 (Grunderwerbsverzeichnis).



Die Autobahn
Niederlassung Nordbayern
Flaschenhofstraße 55, 90402 Nürnberg

bearbeitet:	A124	Sperber
gezeichnet:	A124	Sperber
geprüft:	A11	Rudhardt
PSP-Nr.:	A-02232-10	
Datum:		

Nr.	Art der Änderung	Datum	Zeichen

Lagesystem	DHDN/GK - (EPSG 31468)	Stand Kataster	2023
Höhensystem	DHHN2016(NHN) - (EPSG 7837)	Bestandsvermessung	Januar 2019

FESTSTELLUNGSENTWURF

Die Autobahn GmbH des Bundes	Unterlage / Blatt-Nr.: 10.1/9 Grunderwerbsplan
Straße / Abschnitt-Nr. / Station: A7 von 200 / 6,581 bis 220 / 6,780	Bau-km 644+700 - Bau-km 645+600
PROJIS-Nr.: 09 912614 30	Maßstab: 1 : 1000

**6-streifiger Ausbau der BAB A7 Fulda - Würzburg
nördlich AK Schweinfurt/Werneck bis nördlich TR Riedener Wald
von Bau-km 638+000 bis Bau-km 646+000**

Aufgestellt: 30.11.2023 Niederlassung Nordbayern Abteilung A1 Planung	Geprüft: 30.11.2023 Niederlassung Nordbayern Abteilung A1 Planung
i.A. Rudhardt, Teamleiter	i.A. Maierwald, Abteilungsleiter

© Bayerische Vermessungsverwaltung, Geobasisdaten
(Darstellung der Flurkarte als Eigentumsnachweis nicht geeignet)

© Bayerisches Landesamt für Umwelt, www.lfu.bayern.de
Bezugssystem: Gauß-Krüger
Lagesystem: DHDN/GK - (EPSG 31468)
Höhensystem: DHHN2016 (NHN) - (EPSG 7837)
Auszug enthält Daten aus dem Rauminformationssystem

Freistaat Bayern
Reg. Bez. Unterfranken
LANDKREIS SCHWEINFURT
Gemeinde Werneck
Gemarkung Mühlhausen

LANDKREIS WÜRZBURG
Gemeinde Hausen b. Würzburg
Gemarkung Rieden

LANDKREIS MAIN-SPESSART
Gemeinde Arnstein
Gemarkung Binsbach

Ende der Baustrecke
Bau-km 646+000

ZEICHENERKLÄRUNG

- Grunderwerb**
- für den Straßenbau zu erwerbende Fläche
 - für andere Bausträger zu erwerbende Fläche
 - vorübergehend in Anspruch zu nehmende Fläche
 - dauernd zu belastende Fläche
 - Fläche im Eigentum der Bundesrepublik Deutschland (Bundesstraßenbauverwaltung)

- 1741/1 1500 m² Flurstück / Größe des Flurstückes
- 10-1.09.01 345 m² lfd. Nr. im Grunderverzeichnisses / Größe der Teilfläche
- 10-1. Nr. des Grunderwerbsplanes
- 09. lfd. Nr. des betroffenen Grundstückes
- 01. Teilfläche eines Flurstückes

- Verwaltung**
- Kreisgrenze
 - Gemarkungsgrenze
 - Flurstücksgrenze
 - 116/12 Flurstücknummer
 - Zusammengrößigkeitsspiel

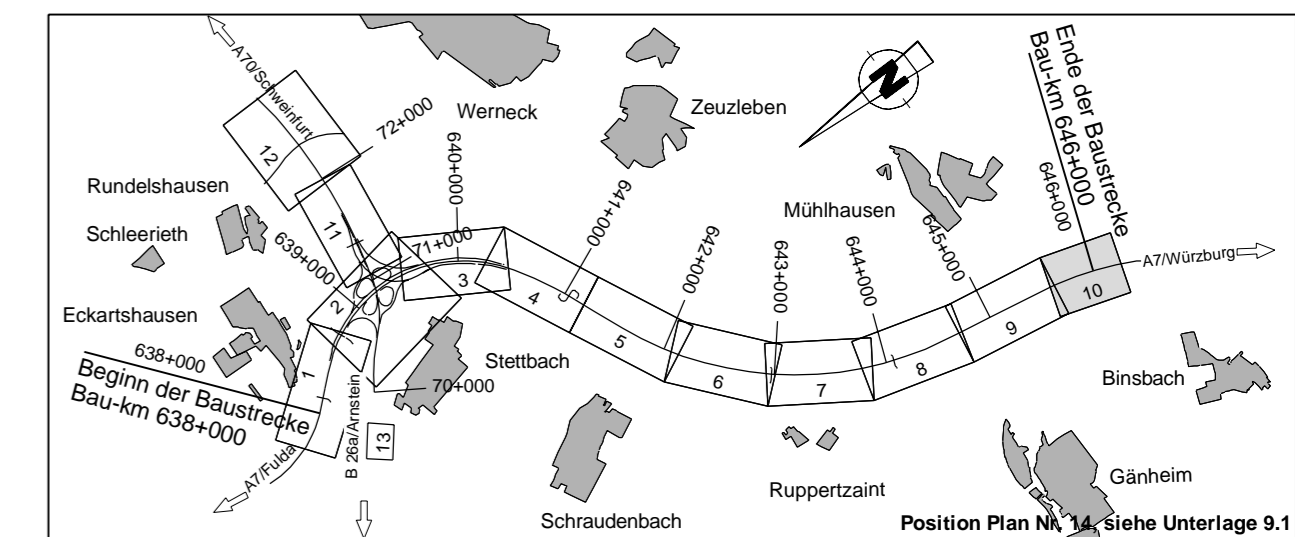
9.3A FCS Landschaftspflegische Ausgleichsmaßnahmen

15A CEF/FCS Maßnahmensuchraum für Landschaftspflegische Ausgleichsmaßnahmen

Übersicht der Maßnahmensuchräume siehe Unterlage 9.1 Maßnahmenübersichtspl.
Übersicht der Maßnahmensuchräume 9.1A CEF/FCS und 9.4 A CEF siehe Unterlage 9.2 Blatt 15

Hinweis:
Systembedingt kann es vorkommen, dass die Angaben in Unterlage 10/2 (Grunderverzeichnisses) nicht mit den Angaben aus Unterlage 10/1 (Grunderverwaltungsplan) übereinstimmen.

Für den Feststellungsentwurf verbindlich sind die Angaben in Unterlage 10/2 (Grunderverzeichnisses).



Die Autobahn
Niederlassung Nordbayern
Flaschenhofstraße 55, 90402 Nürnberg

bearbeitet:	A124	Spierber
gezeichnet:	A124	Spierber
geprüft:	A11	Rudhardt
PSP-Nr.:	A-02232-10	
Date:		

Nr.	Art der Änderung	Datum	Zeichen

Lagesystem	DHDN/GK - (EPSG 31468)	Stand Kataster	2023
Höhensystem	DHHN2016(NHN) - (EPSG 7837)	Bestandsvermessung	Januar 2019

FESTSTELLUNGSENTWURF

Die Autobahn GmbH des Bundes
Unterlage / Blatt-Nr.: 10.1/10
Grunderverwaltungsplan
Straße / Abschnitt-Nr. / Station: A7 von 200 / 6,581 bis 220 / 6,780
Bau-km 645+600 - Bau-km 646+000
PROJIS-Nr.: 09 912614 30
Maßstab: 1 : 1000

6-streifiger Ausbau der BAB A7 Fulda - Würzburg
nördlich AK Schweinfurt/Werneck bis nördlich TR Riedener Wald
von Bau-km 638+000 bis Bau-km 646+000

Aufgestellt: 30.11.2023 Niederlassung Nordbayern Abteilung A1 Planung	Geprüft: 30.11.2023 Niederlassung Nordbayern Abteilung A1 Planung
i.A. Rudhardt, Teamleiter	i.A. Malwald, Abteilungsleiter

Freistaat Bayern
Reg. Bez. Unterfranken
LANDKREIS SCHWEINFURT
Gemeinde Werneck
Gemarkung Runderlshausen

ZEICHENERKLÄRUNG

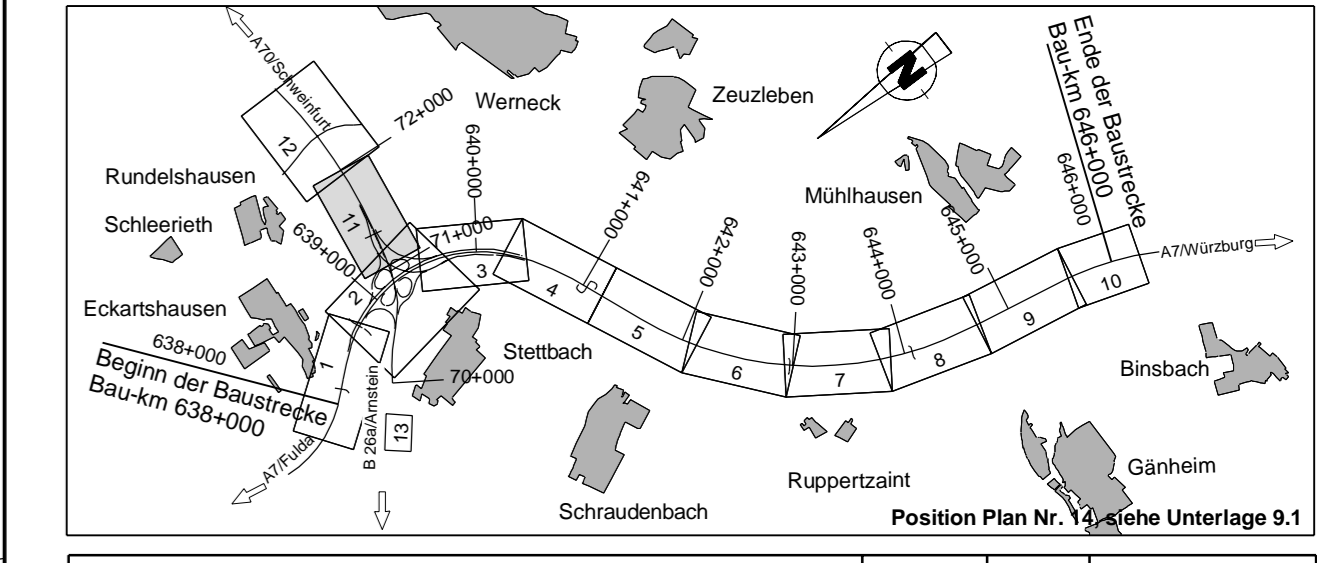
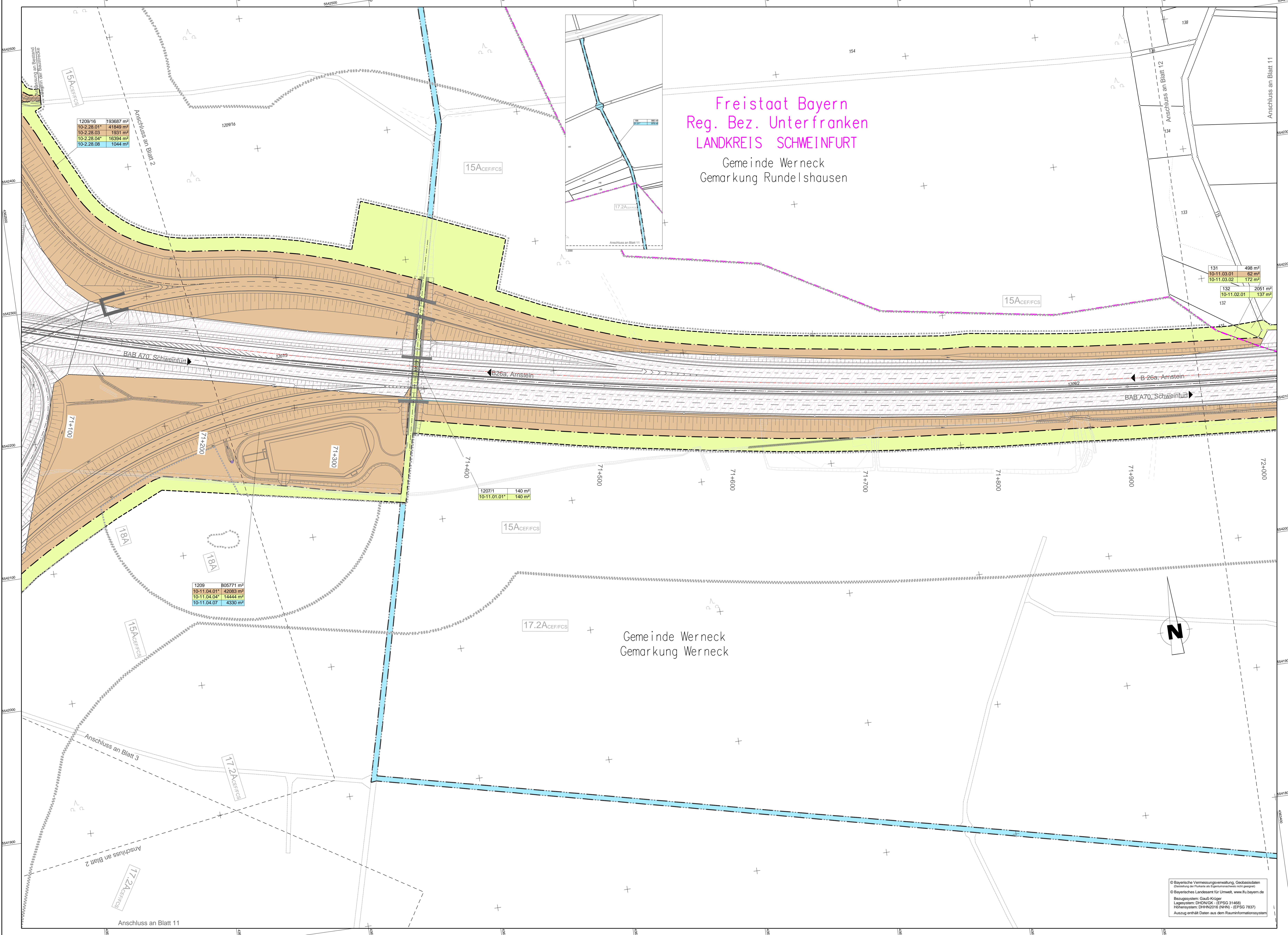
- Grunderwerb**
- für den Straßenbau zu erwerbende Fläche
 - für andere Bausträger zu erwerbende Fläche
 - vorübergehend in Anspruch zu nehmende Fläche
 - dauernd zu bestellende Fläche
 - Fläche im Eigentum der Bundesrepublik Deutschland (Bundesstraßenbauverwaltung)
- Flurstück / Größe des Flurstückes**
1747/1 1500 m²
- Nr. Nr. im Grunderwerbverzeichnis / Größe der Teilfläche**
10-1.09.01 345 m²
- Nr. Nr. des Grunderwerbplanes**
10-1.09.01 345 m²
- Ort. Nr. des betroffenen Grundstücks**
01. Teilfläche eines Flurstückes
- Verwaltung**
- Kreisgrenze
 - Gemarkungsgrenze
 - Flurstücksgrenze
 - Flurstücknummer
 - Zusammengehörigkeitsfeld

9.3A FCS Landschaftspflegerische Ausgleichsmaßnahmen

15A CEF/FCS Maßnahmenraum für Landschaftspflegerische Ausgleichsmaßnahmen

Übersicht der Maßnahmenräume siehe Unterlage 9.1 Maßnahmenübersicht
Übersicht der Maßnahmenräume 9.1A CEF/FCS und 9.4 A CEF siehe Unterlage 9.2 Blatt 15

Hinweis:
Systembedingt kann es vorkommen, dass die Angaben in Unterlage 102 (Grunderwerbverzeichnis) nicht mit den Angaben aus Unterlage 101 (Grunderwerbplan) übereinstimmen.
Für den Feststellungsentwurf verbindlich sind die Angaben in Unterlage 102 (Grunderwerbverzeichnis).



	bearbeitet: A124 Sperber
	gezeichnet: A124 Sperber
	geprüft: A11 Ruchardt
	PSP-Nr.: A-02232-10
Datum:	

Nr.	Art der Änderung	Datum	Zeichen

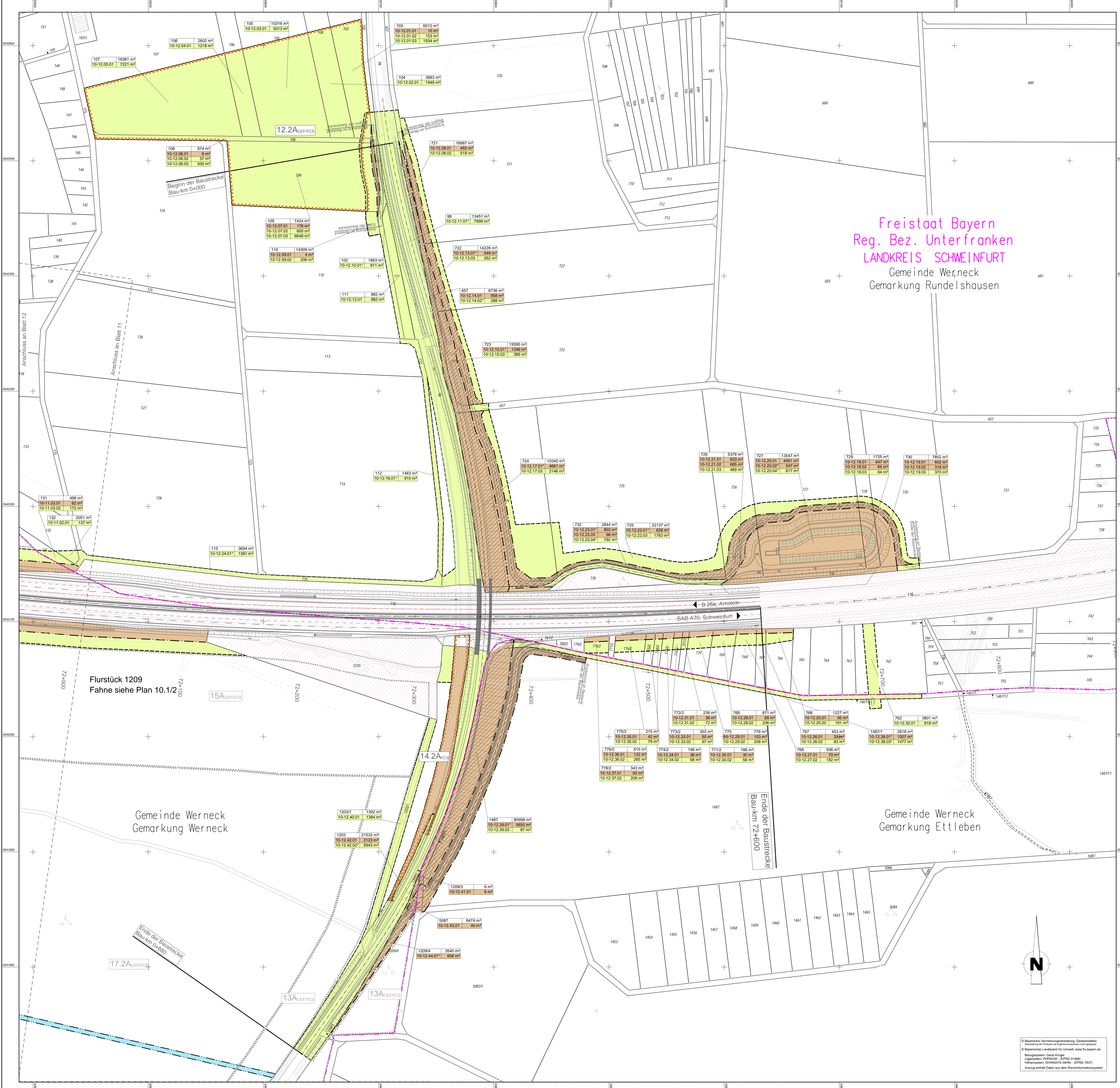
Lagesystem	DHDN/GK - (EPSG 31468)	Stand Kataster	2023
Höhensystem	DHHN2016(NHN) - (EPSG 7837)	Bestandsvermessung	Januar 2019

FESTSTELLUNGSENTWURF

Die Autobahn GmbH des Bundes	Unterlage / Blatt-Nr.: 10.1/11 Grunderwerbsplan
Straße / Abschnitt-Nr. / Station: A7 von 200 / 6.581 bis 220 / 6.780	Bau-km 71+100 - Bau-km 71+960
PROJIS-Nr.: 09 912614 30	Maßstab: 1 : 1000
6-streifiger Ausbau der BAB A7 Fulda - Würzburg nördlich AK Schweinfurt/Werneck bis nördlich TR Riedener Wald von Bau-km 638+000 bis Bau-km 646+000	

Aufgestellt: 30.11.2023 Niederlassung Nordbayern Abteilung A1 Planung	Geprüft: 30.11.2023 Niederlassung Nordbayern Abteilung A1 Planung
I.A.	I.A.
Ruchardt, T. Sperber	Malsack, Abteilungsleiter

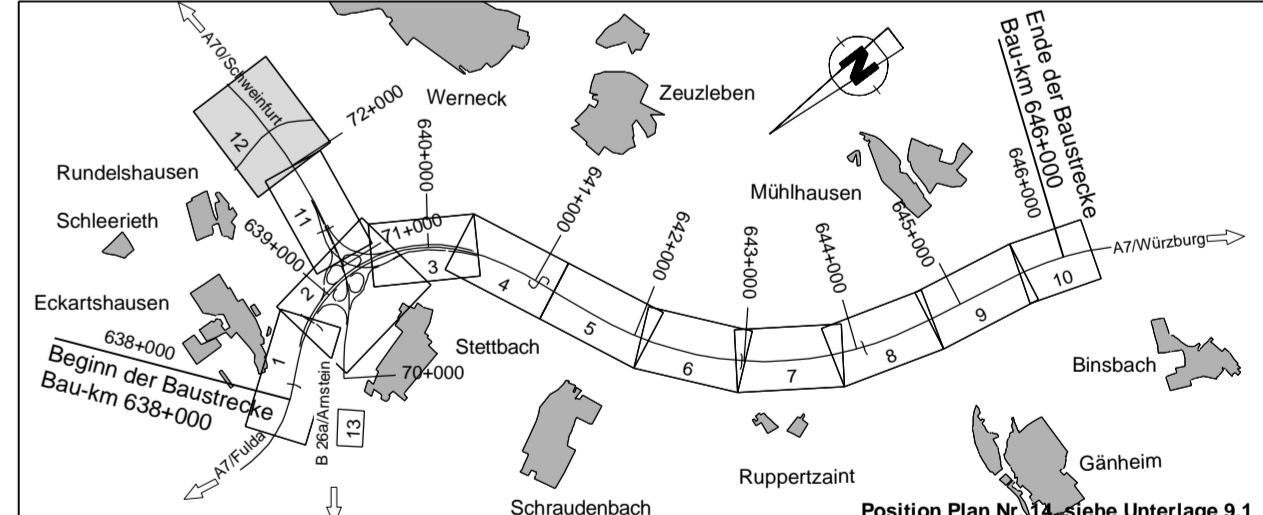
© Bayerische Vermessungsverwaltung, Geobasisdaten
(Darstellung der Flurstücke als Eigentumsverhältnisse nicht geeignet)
© Bayerisches Landesamt für Umwelt, www.lfu.bayern.de
Bezugssystem: Gauß-Krüger
Lagesystem: DHDN/GK - (EPSG 31468)
Höhensystem: DHHN2016(NHN) - (EPSG 7837)
Auszug enthält Daten aus dem Rauminformationssystem



Freistaat Bayern
Reg. Bez. Unterfranken
LANDKREIS SCHWEINFURT
Gemeinde Werneck
Gemarkung Rundelshausen

ZEICHNERKLÄRUNG

- Grunderwerb**
- für den Straßenbau zu erwerbende Fläche
 - für andere Baupläne zu erwerbende Fläche
 - vorübergehend in Anspruch zu nehmende Fläche
 - dauernd zu bestehende Fläche
 - Fläche im Eigentum der Bundesrepublik Deutschland (Bundesstraßenverkehrsamt)
- Verwaltung**
- Kreisgrenze
 - Flurstücksgrenze
 - Flurstückskennlinie
 - Zusammengehörigkeitslinie
- 9.3A tcs** Landschaftsplanungs Ausgleichsmaßnahmen
- 15A tcs** Maßnahmenumfang für Landschaftsplanungs Ausgleichsmaßnahmen
- Hinweis:** Systembedingt kann es vorkommen, dass die Angaben in Unterlage 102 (Grunderwerbsverzeichnis) nicht mit den Angaben aus Unterlage 101 (Grunderwerbsplan) übereinstimmen.
- Für den Feststellungsentwurf verbindlich sind die Angaben in Unterlage 102 (Grunderwerbsverzeichnis).



Die Autobahn
Niederlassung Nordbayern
Fischschneidstraße 55, 90402 Nürnberg

Zeichner	AT24	Spencer
Gezeichnet	AT24	Spencer
geprüft	AT11	Rudolph
PPS-Nr.:	A-02232-10	
Datum:		


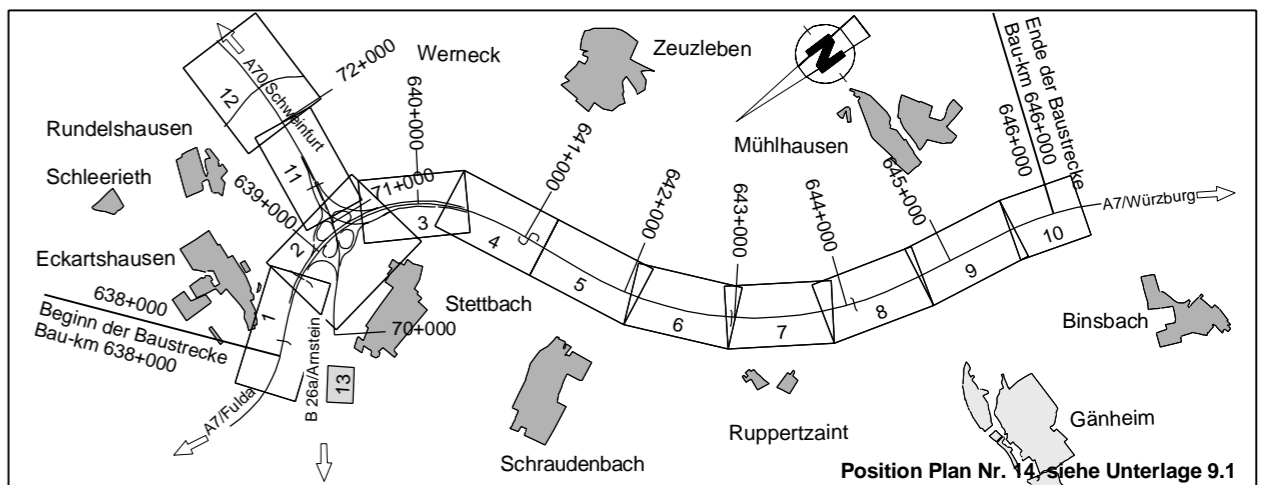
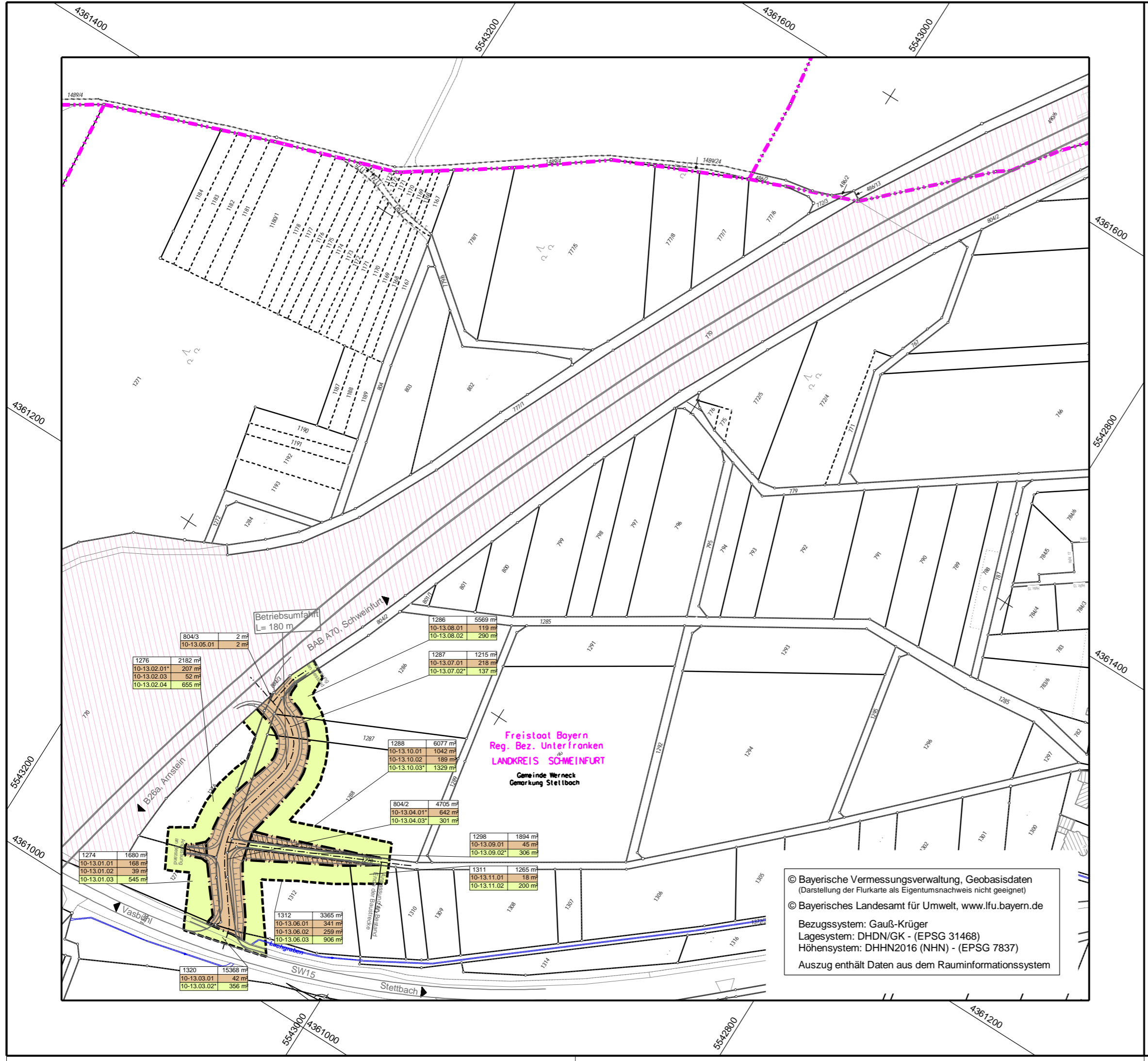
Nr.	Art der Änderung	Datum	Zeichen

Lage-system: DHDN/GK - (EPSG 31468) Stand: Kataster 2023
 Höhen-system: DHDN2016(NHN) - (EPSG 7837) Bestandsvermessung Januar 2019

FESTSTELLUNGSENTWURF

Die Autobahn GmbH des Bundes		Unterlage / Blatt-Nr.: 10.1/12
Strasse / Abschn.: Nr. 150000 A7 von 200 / 6,581 bis 220 / 6,760		Grunderwerbsplan
PROJIS-Nr.: 09.912614.30		Bau-km 71+950 - Bau-km 72+600
		Maßstab: 1 : 1000
6-streifiger Ausbau der BAB A7 Fulda - Würzburg		
nördlich AK Schweinfurt/Werneck bis nördlich TR Riedener Wald		
von Bau-km 638+000 bis Bau-km 656+000		
Aufgestellt: 30.11.2023	Geprüft: 30.11.2023	
Niederlassung Nordbayern	Niederlassung Nordbayern	
Abteilung A1 Planung	Abteilung A1 Planung	
I.A.	I.A.	
Rudolph, Teamleiter	Mawald, Abteilungsleiter	

© Bayerische Vermessungsverwaltung, Geobasisdaten
 (Übernahme der Flurstücke aus dem Eigentumsverzeichnis nicht gesichert)
 © Bayerisches Landesamt für Umwelt, www.lfu.bayern.de
 Bezugssystem: Gauß-Krüger
 Lage-system: DHDN/GK - (EPSG 31468)
 Höhen-system: DHDN2016 (NHN) - (EPSG 7837)
 Auszug enthält Daten aus dem Rauminformationssystem



Die Autobahn
Niederlassung Nordbayern
Flaschenhofstraße 55, 90402 Nürnberg

bearbeitet:	A124	Sperber
gezeichnet:	A124	Sperber
geprüft:	A11	Rudhardt
PSP-Nr.:	A-02232-10	
Datei:		

Nr.	Art der Änderung	Datum	Zeichen

Lagesystem	DHDN/GK - (EPSG 31468)	Stand Kataster	2023
Höhensystem	DHHN2016(NHN) - (EPSG 7837)	Bestandsvermessung	Januar 2019

FESTSTELLUNGSENTWURF

Die Autobahn GmbH des Bundes	Unterlage / Blatt-Nr.: 10.1/13 Grunderwerbsplan Betriebsumfahrt an der B26a
Straße / Abschnitt.-Nr. / Station: A7 von 200 / 6,581 bis 220 / 6,780	Maßstab: 1 : 2000
PROJIS-Nr.: 09 912614 30	

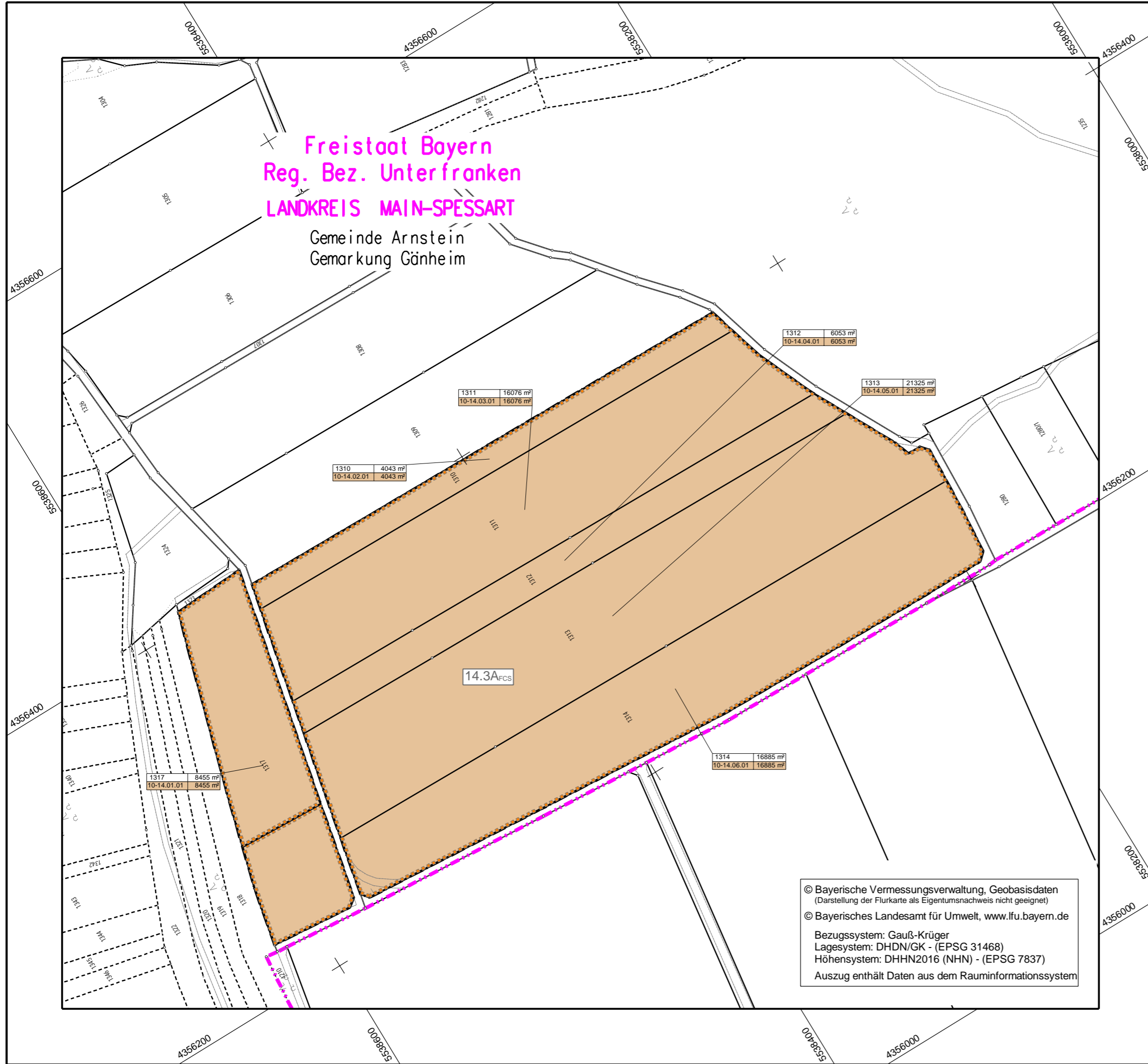
6-streifiger Ausbau der BAB A7 Fulda - Würzburg nördlich AK Schweinfurt/Werneck bis nördlich TR Riedener Wald von Bau-km 638+000 bis Bau-km 646+000

Aufgestellt: 30.11.2023 Niederlassung Nordbayern Abteilung A1 Planung	Geprüft: 30.11.2023 Niederlassung Nordbayern Abteilung A1 Planung
i.A. <i>Rudhardt</i> Rudhardt, Teamleiter	i.A. <i>S. Maiwald</i> Maiwald, Abteilungsleiter

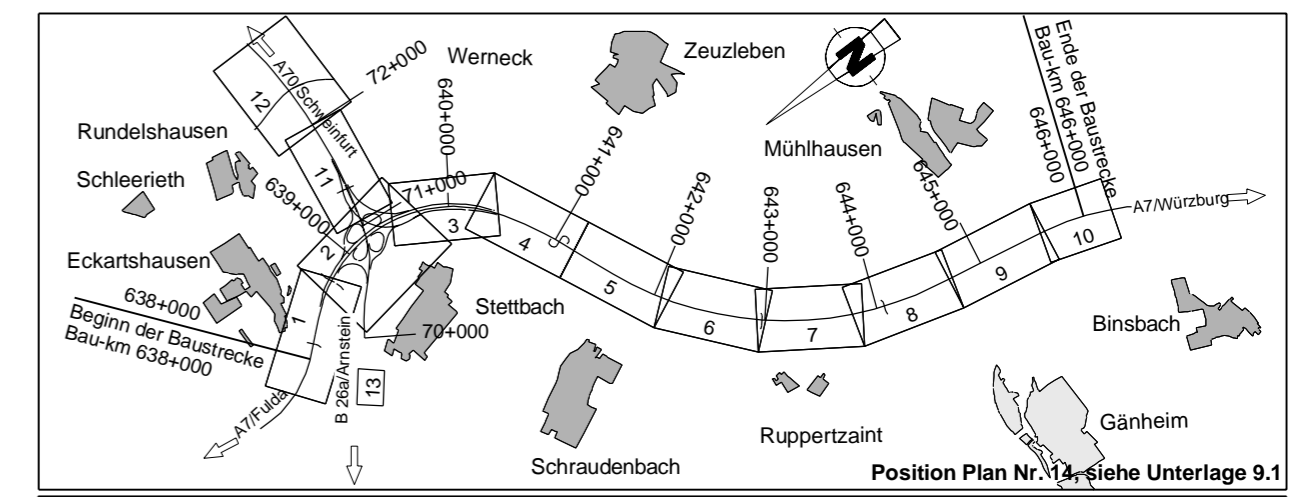
© Bayerische Vermessungsverwaltung, Geobasisdaten
(Darstellung der Flurkarte als Eigentumsnachweis nicht geeignet)
© Bayerisches Landesamt für Umwelt, www.lfu.bayern.de
Bezugssystem: Gauß-Krüger
Lagesystem: DHDN/GK - (EPSG 31468)
Höhensystem: DHHN2016 (NHN) - (EPSG 7837)
Auszug enthält Daten aus dem Rauminformationssystem

Freistaat Bayern
Reg. Bez. Unterfranken
LANDKREIS MAIN-SPESSART

Gemeinde Arnstein
Gemarkung Gänheim



© Bayerische Vermessungsverwaltung, Geobasisdaten
(Darstellung der Flurkarte als Eigentumsnachweis nicht geeignet)
© Bayerisches Landesamt für Umwelt, www.lfu.bayern.de
Bezugssystem: Gauß-Krüger
Lagesystem: DHDN/GK - (EPSG 31468)
Höhensystem: DHHN2016 (NHN) - (EPSG 7837)
Auszug enthält Daten aus dem Rauminformationssystem



 <p>Die Autobahn Niederlassung Nordbayern</p> <p>Flaschenhofstraße 55, 90402 Nürnberg</p>	bearbeitet:	A124	Sperber
	gezeichnet:	A124	Sperber
	geprüft:	A11	Rudhardt
	PSP-Nr.:	A-02232-10	
Datei:			



Nr.	Art der Änderung	Datum	Zeichen

Lagesystem	DHDN/GK - (EPSG 31468)	Stand Kataster	2023
Höhensystem	DHHN2016(NHN) - (EPSG 7837)	Bestandsvermessung	Januar 2019

FESTSTELLUNGSENTWURF

Die Autobahn GmbH des Bundes	Unterlage / Blatt-Nr.: 10.1/14 Grunderwerbsplan
Straße / Abschnitt-Nr. / Station: A7 von 200 / 6,581 bis 220 / 6,780	A/E Maßnahme 14.3 A Waldneugründung bei Gänheim
PROJIS-Nr.: 09 912614 30	Maßstab: 1 : 2000

6-streifiger Ausbau der BAB A7 Fulda - Würzburg nördlich AK Schweinfurt/Werneck bis nördlich TR Riedener Wald von Bau-km 638+000 bis Bau-km 646+000

Aufgestellt: 30.11.2023 Niederlassung Nordbayern Abteilung A1 Planung	Geprüft: 30.11.2023 Niederlassung Nordbayern Abteilung A1 Planung
i.A.  Rudhardt, Teamleiter	i.A.  Maiwald, Abteilungsleiter