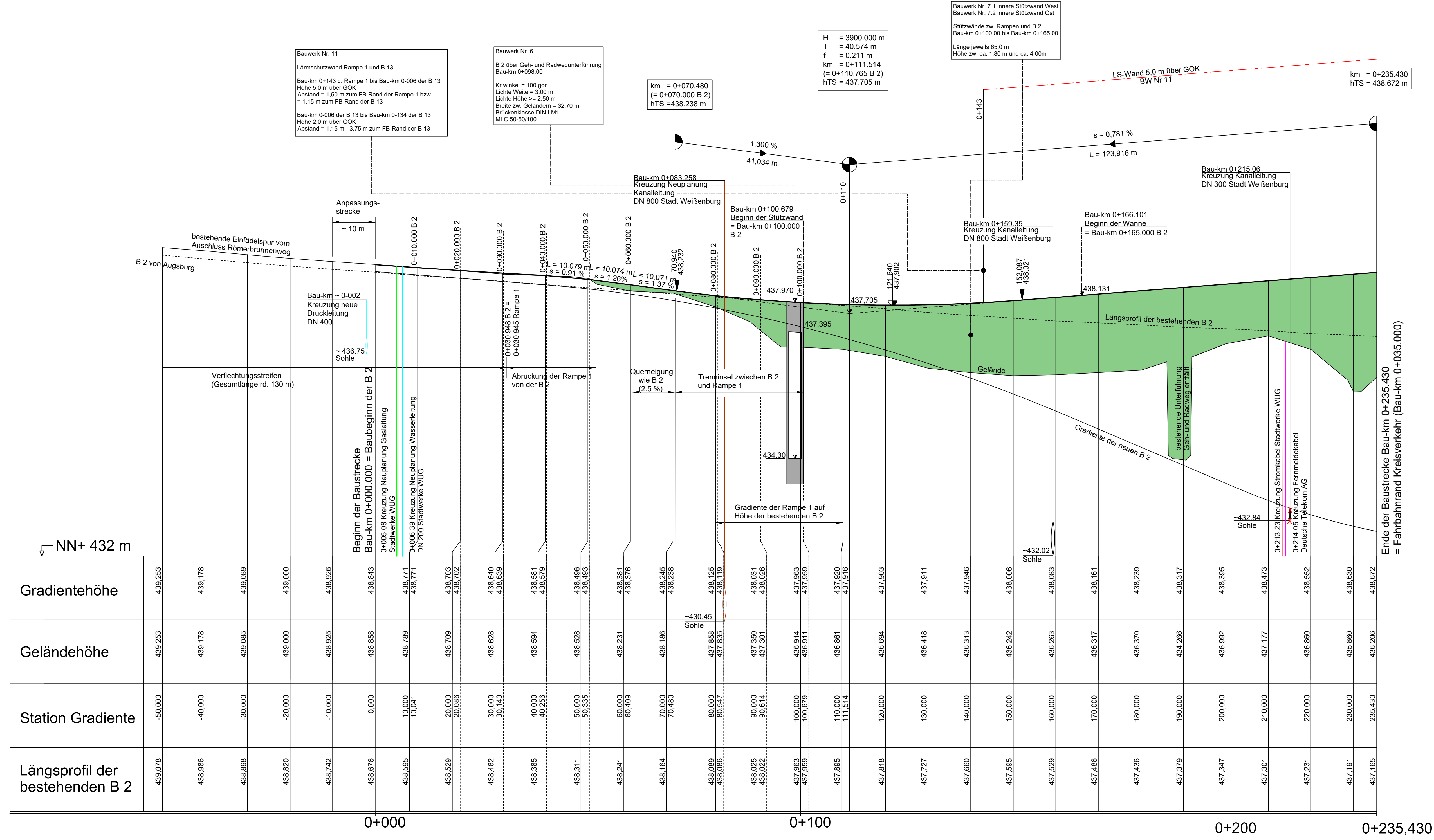
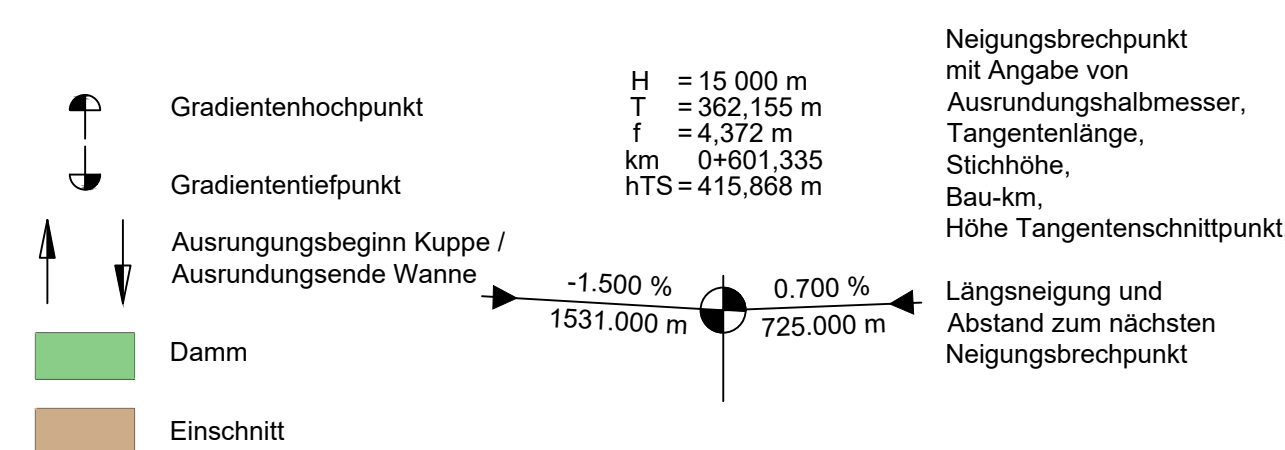
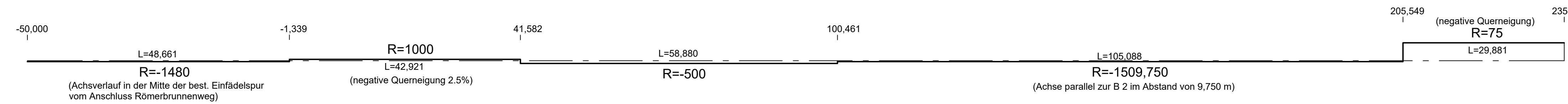


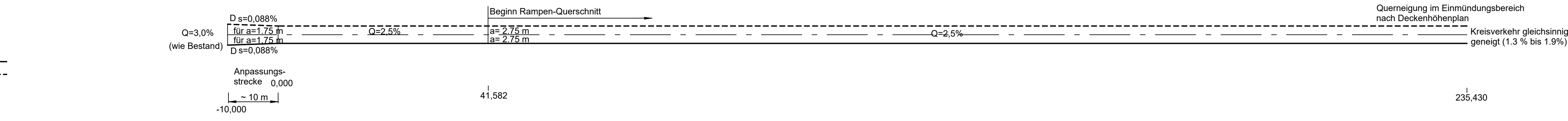
# Zeichenerklärung



**Krümmung**  
Maßstab 50/R (cm)  
Rechtskurve  
Linkskurve



**Querneigung**  
Maßstab 1 : 20  
linker Fahrbahnrand  
rechter Fahrbahnrand



 80686 München Hansastraße 40 Tel.: 089/5799-0	Datum	Zeichen	
	bearbeitet:	03/2023	TMH
	gezeichnet:	03/2023	TMH
	geprüft:	03/2023	Pra
	Projekt:	25060	
Plan Nr.:	FE_UL_6-5		

Freistaat Bayern Staatliches Bauamt Ansbach Würzburger Landstraße 22 91522 Ansbach Tel. 0981 89050 Telefax: 0981 / 8905-2130 E-Mail: poststelle@stbaan.bayern.de	 bearbeitet: gezeichnet: geprüft: PSP Nr.: Projekt: Datum:
--	--

01		
02		
03		
Nr.	Art der Änderung	Datum

## FESTSTELLUNGSENTWURF

Straßenbauverwaltung Freistaat Bayern Staatliches Bauamt Ansbach Straße / Abschn.-Nr. / Station B2_2330_0,013 - B2_2360_0,597 PROJIS-NR.:	Unterlage/ Blatt-Nr.: 6.5 Höhenplan Rampe 1 Maßstab: 1:500/50
--	--

**B2 Augsburg - Nürnberg**  
 Höhenfreier Umbau der Eichstätter Kreuzung in Weißenburg  
 Bau-km 0-258 - Bau-km 0+857

aufgestellt:  
 Staatliches Bauamt Ansbach,  
 Ansbach, den 21.04.2023