

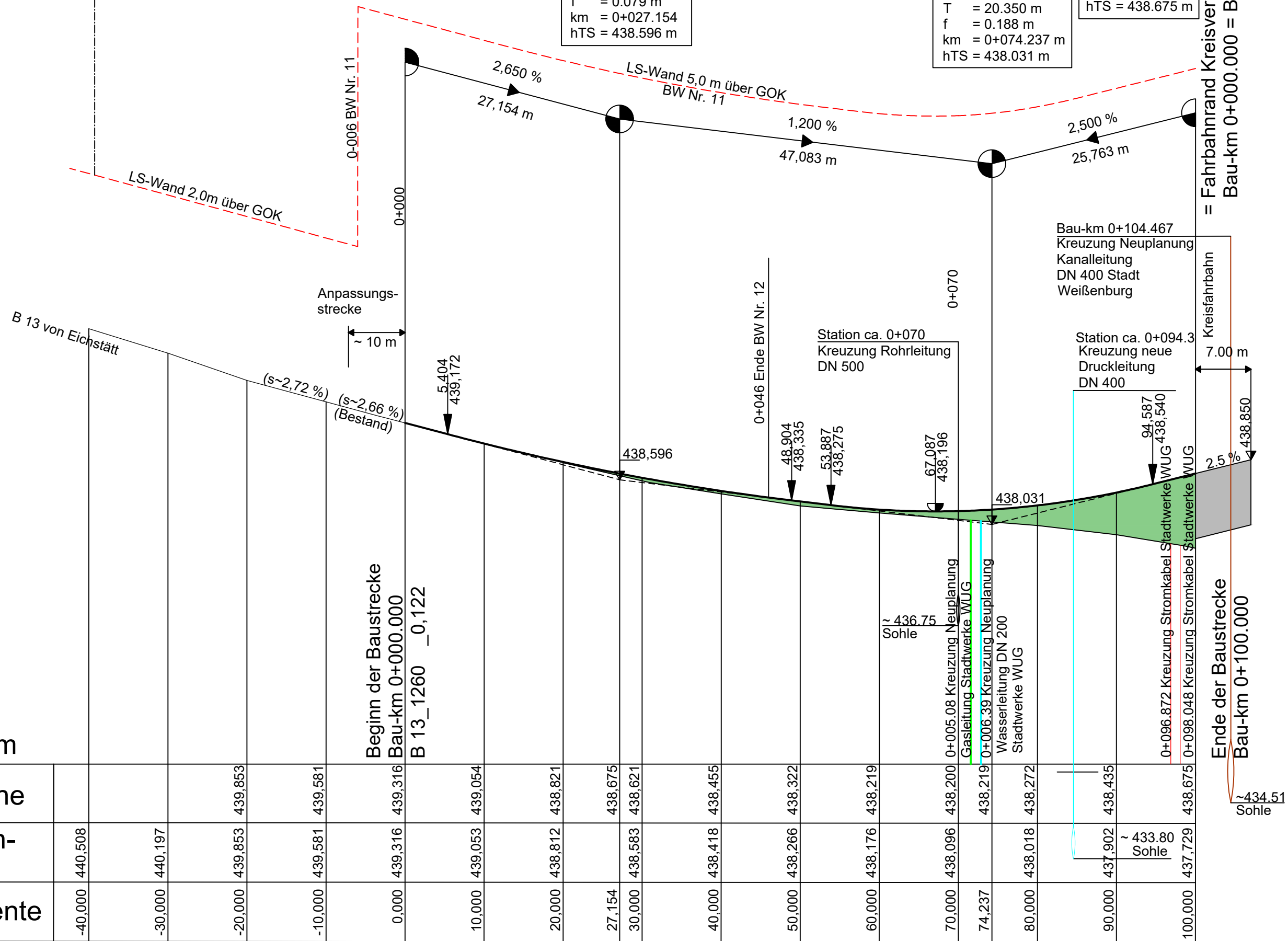
Bauwerk Nr. 11
 Lärmschutzwand Rampe 1 und B 13
 Bau-km 0+143 d. Rampe 1 bis Bau-km 0-006 der B 13
 Höhe 5,0 m über GOK
 Abstand = 1,50 m zum FB-Rand der Rampe 1 bzw.
 = 1,15 m zum FB-Rand der B 13
 Bau-km 0-006 der B 13 bis Bau-km 0-134 der B 13
 Höhe 2,0 m über GOK
 Abstand = 1,15 m - 3,75 m zum FB-Rand der B 13

km = 0+000.000
 hTS = 439.316 m

H = 3000.000 m
 T = 21.750 m
 f = 0.079 m
 km = 0+027.154
 hTS = 438.596 m

H = 1100.000 m
 T = 20.350 m
 f = 0.188 m
 km = 0+074.237 m
 hTS = 438.031 m

km = 0+100.000
 hTS = 438.675 m

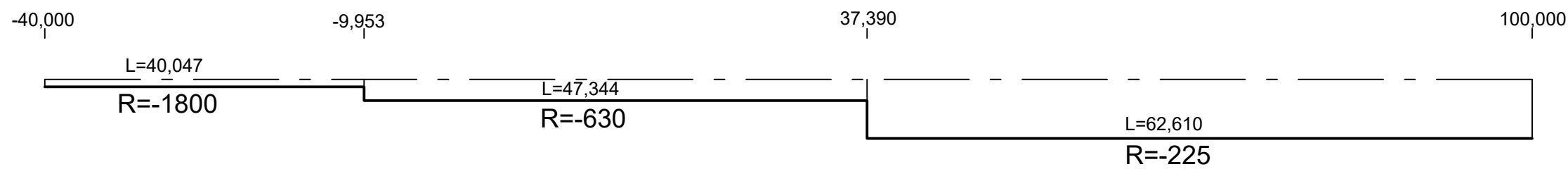


Station	Gradientenhöhe	best. Fahrbahnhöhe der B13	Station	Gradiente
-40,000	440,508	440,197	0,000	0,000
-30,000	439,853	439,581	10,000	10,000
-20,000	439,853	439,581	20,000	27,154
-10,000	439,581	439,316	30,000	30,000
0,000	439,316	439,053	40,000	40,000
10,000	439,053	438,821	50,000	50,000
20,000	438,821	438,675	60,000	60,000
27,154	438,675	438,621	70,000	74,237
30,000	438,621	438,418	80,000	80,000
40,000	438,418	438,266	90,000	90,000
50,000	438,266	438,219	100,000	100,000
60,000	438,219	438,176		
70,000	438,200	438,096		
74,237	438,219	438,018		
80,000	438,272	437,902		
90,000	438,435	433,80		
100,000	438,675	437,729		

Krümmung

Maßstab 250/R (cm)


Rechtskurve
 Linkskurve



Querneigung

Maßstab 1 : 20

linker Fahrbahnrand
 rechter Fahrbahnrand



Zeichenerklärung

Gradientenhochpunkt

Gradiententiefpunkt

Ausrungungsbeginn Kuppe /
 Ausrundungsende Wanne

Damm

Einschnitt

H = 15 000 m
 T = 362,155 m
 f = 4,372 m
 km = 0+601,335
 hTS = 415,868 m

Neigungsbrechpunkt
 mit Angabe von
 Ausrundungshalbmesser,
 Tangentenlänge,
 Stichhöhe,
 Bau-km,
 Höhe Tangentenschnittpunkt,

-1.500 %
 1531.000 m
 0.700 %
 725.000 m

Längsneigung und
 Abstand zum nächsten
 Neigungsbrechpunkt

Lärmschutz

Lärmschutzwand links

	Datum	Zeichen
	bearbeitet: 03/2023	TMH
	gezeichnet: 03/2023	TMH
	geprüft: 03/2023	Pra
	Projekt: 25060	
Plan Nr.: FE_UL_6-2		

Freistaat Bayern Staatliches Bauamt Ansbach Würzburger Landstraße 22 91522 Ansbach Tel. 0981 89050 Telefax: 0981 / 8905-2130 E-Mail: poststelle@stbaan.bayern.de		bearbeitet: gezeichnet: geprüft: PSP Nr.: Projekt: Datei:
--	--	--

01			
02			
03			
Nr.	Art der Änderung	Datum	Zeichen

FESTSTELLUNGSENTWURF

Straßenbauverwaltung Freistaat Bayern Staatliches Bauamt Ansbach Straße / Abschn.-Nr. / Station B2_2330_0,013 - B2_2360_0,597 PROJIS-NR.:	Unterlage/ Blatt-Nr: 6.2 Höhenplan Anschluss d. B 13 an den Kreisverkehr Maßstab: 1:500/50
--	--

B2 Augsburg - Nürnberg
 Höhenfreier Umbau der Eichstätt
 Kreuzung in Weißenburg
 Bau-km 0-258 - Bau-km 0+857

aufgestellt:
 Staatliches Bauamt Ansbach
 Ansbach, den 21.04.2023

 Schmidt, Ltd. Baudirektor