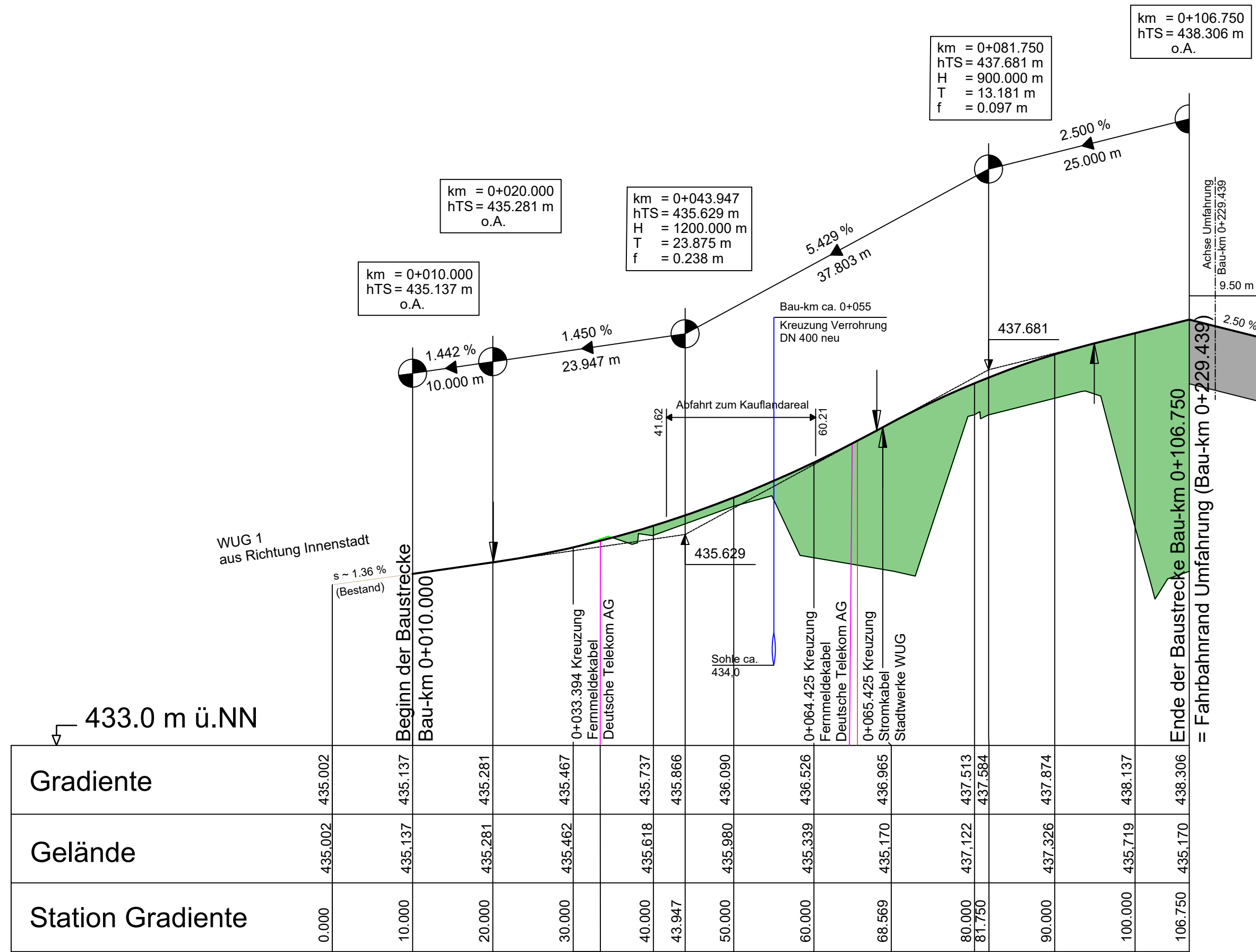
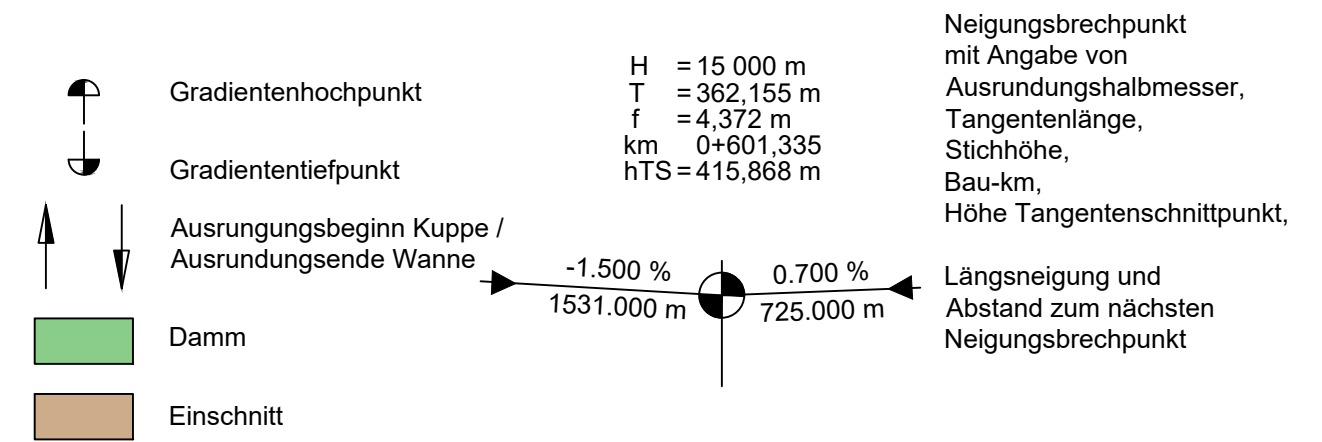
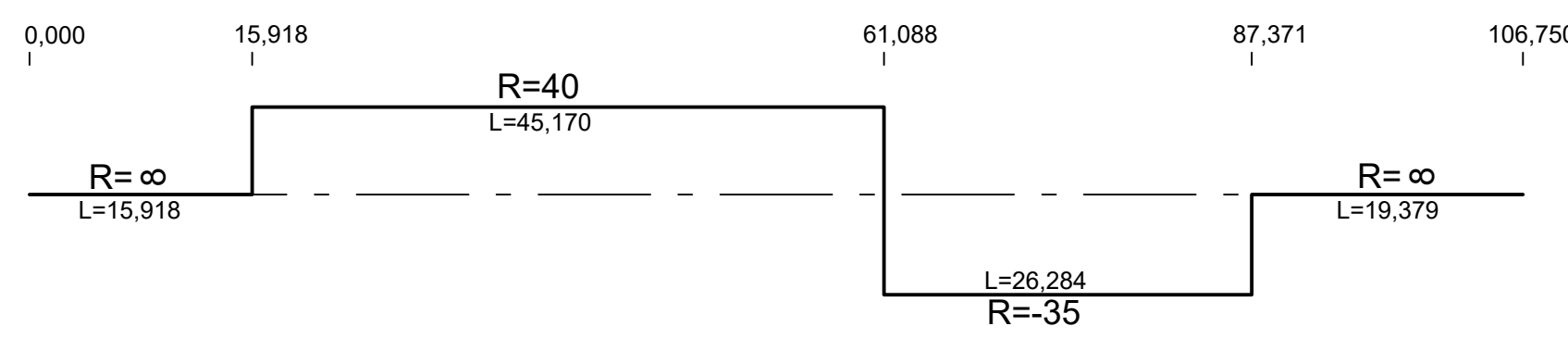


Zeichenerklärung

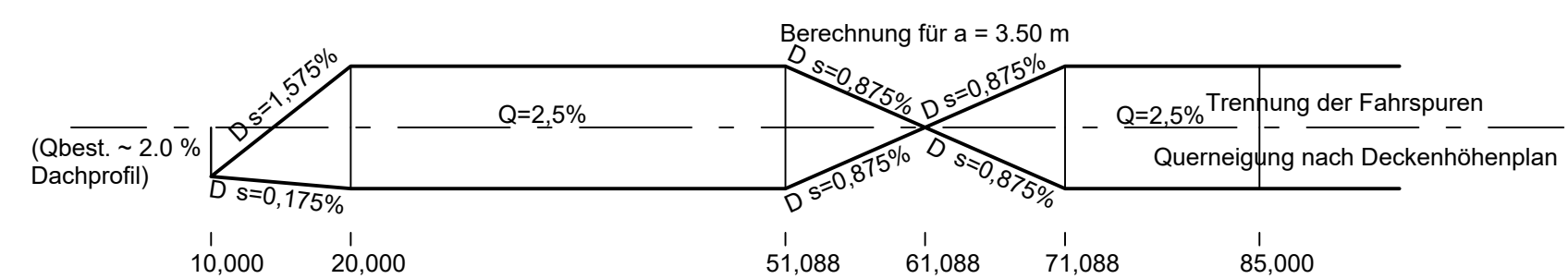


Gradiente	435.002	435.137	435.281	435.467	435.737	435.866	436.090	436.526	436.965	437.513	437.584	437.874	438.137	438.306
Gelände	435.002	435.137	435.281	435.462	435.618	435.866	436.090	436.339	436.170	437.122	437.584	437.326	438.137	438.170
Station Gradiente	0.000	10.000	20.000	30.000	40.000	43.947	50.000	60.000	68.569	80.000	81.750	90.000	100.000	106.750

Krümmung
Maßstab 250/R (cm)
Rechtskurve
Linkskurve



Querneigung
Maßstab 1 : 10
linker Fahrbahnrand
rechter Fahrbahnrand



 80686 München Hansastraße 40 Tel.: 089/5799-0	Datum	Zeichen	
	bearbeitet:	03/2023	TMH
	gezeichnet:	03/2023	TMH
	geprüft:	03/2023	Pra
	Projekt:	25060	
	Plan Nr.:	FE_UL_6-14	

Freistaat Bayern Staatliches Bauamt Ansbach Würzburger Landstraße 22 91522 Ansbach Tel. 0981 89050 Telefax: 0981 / 8905-2130 E-Mail: poststelle@stbaan.bayern.de	 bearbeitet: gezeichnet: geprüft: PSP Nr.: Projekt: Datei:
--	--

01		
02		
03		
Nr.	Art der Änderung	Datum Zeichen

FESTSTELLUNGSENTWURF

Straßenbauverwaltung Freistaat Bayern Staatliches Bauamt Ansbach Straße / Abschn.-Nr. / Station B2_2330_0,013 - B2_2360_0,597 PROJIS-NR.:	Unterlage/ Blatt-Nr: 6.14 Höhenplan Anschluss WUG1 an die bauzeitliche Umfahrung Maßstab: 1:500/50
--	--

B2 Augsburg - Nürnberg
Höhenfreier Umbau der Eichstätter
Kreuzung in Weißenburg
Bau-km 0-258 - Bau-km 0+857

aufgestellt:
 Staatliches Bauamt Ansbach
 Ansbach, den 21.04.2023

 Schmidt, Ltd. Baudirektor

erzeugt mit PDI®