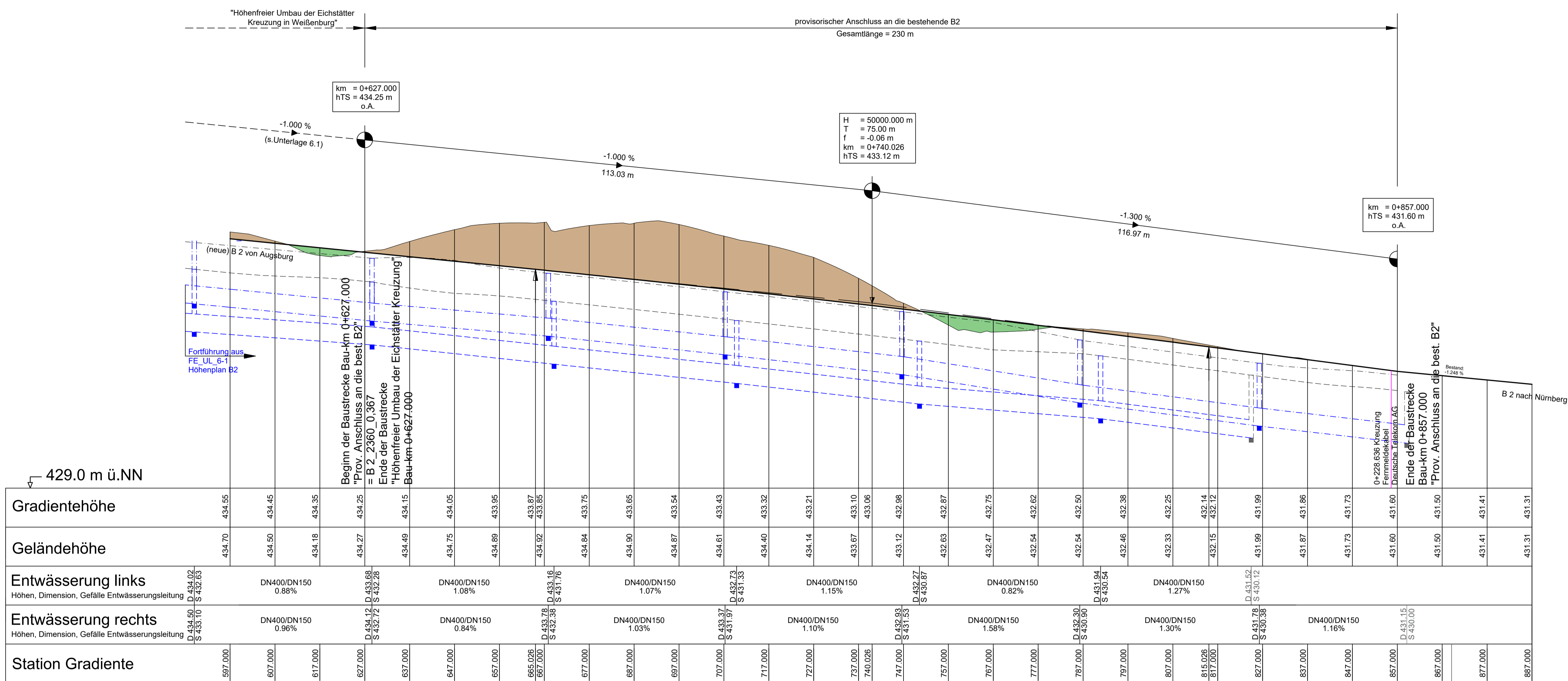
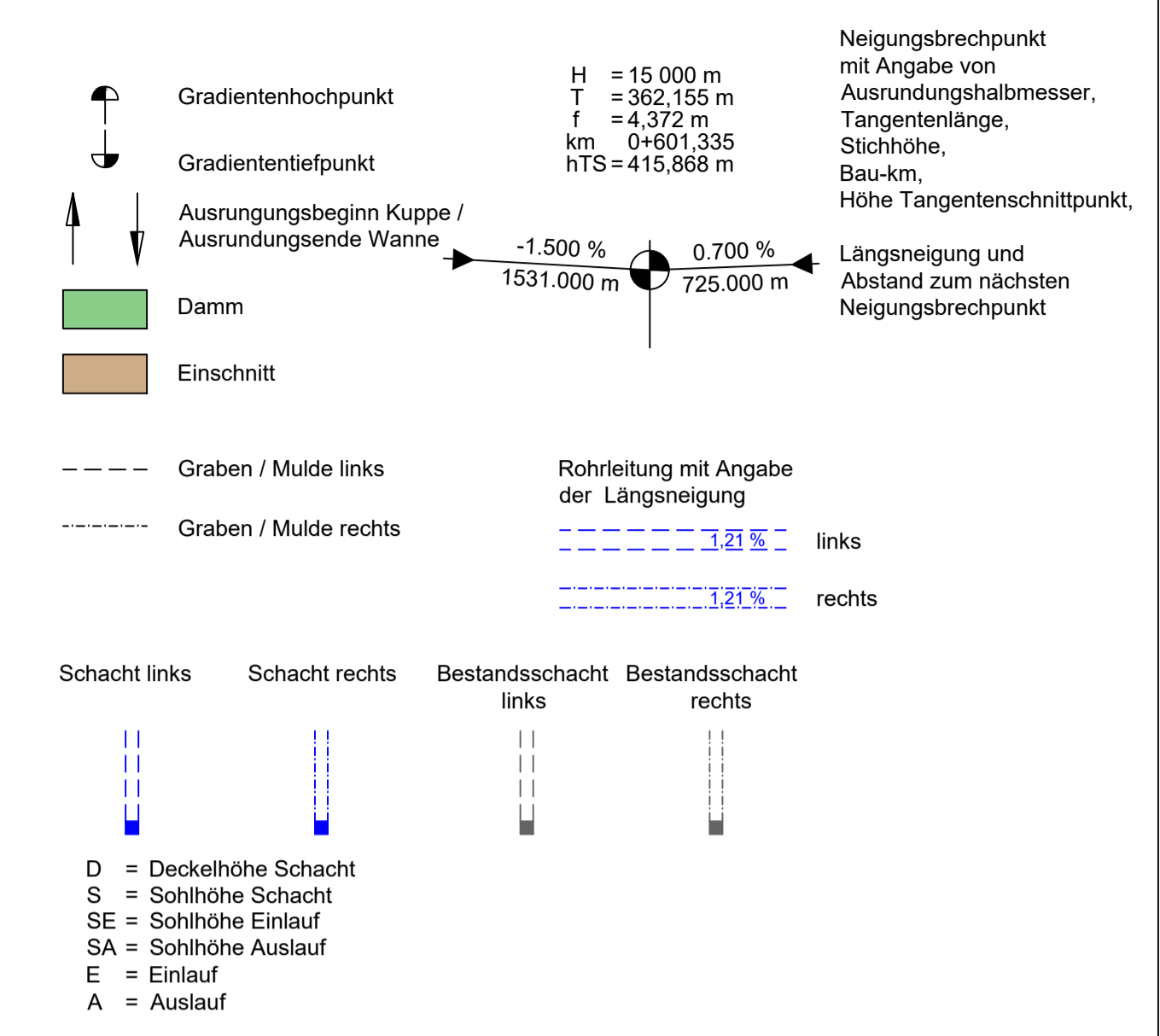
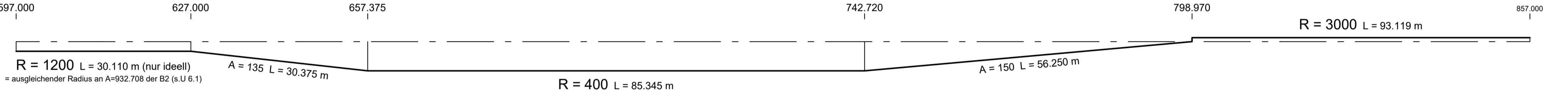


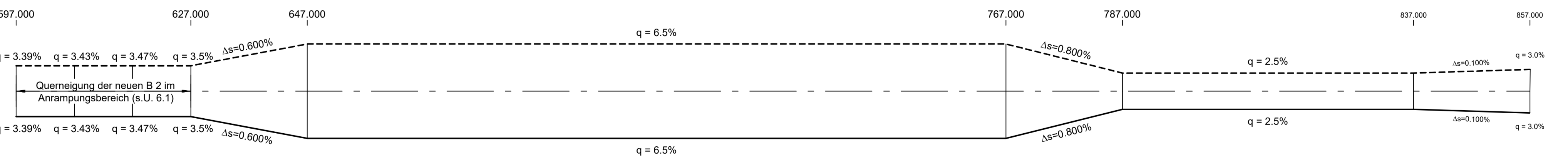
Zeichenerklärung



Krümmung



Querneigung



OBERMEYER
 Infrastruktur
 80686 München
 Hansastraße 40
 Tel.: 089/5799-0
 bearbeitet: 03/2023
 gezeichnet: 03/2023
 geprüft: 03/2023
 Projekt: 25060
 Plan Nr.: FE_UL_6-13
 Datum
 Zeichen

Freistaat Bayern
 Staatliches Bauamt Ansbach
 Würzburger Landstraße 22
 91522 Ansbach
 Tel. 0981 89050 Telefax: 0981 / 8905-2130 E-Mail: poststelle@stbaan.bayern.de
 bearbeitet:
 gezeichnet:
 geprüft:
 PSP Nr.:
 Projekt:
 Datum

01			
02			
03			
Nr.	Art der Änderung	Datum	Zeichen

FESTSTELLUNGSENTWURF

Straßenbauverwaltung Freistaat Bayern
 Staatliches Bauamt Ansbach
 Straße / Abschn.-Nr. / Station B2_2330_0.013 - B2_2360_0.597
 PROJIS-NR.:
 Unterlage/ Blatt-Nr. 6.13
Höhenplan
 Provisorischer Anschluss
 an die best. B2
 Maßstab: 1:500/50

B2 Augsburg - Nürnberg
 Höhenfreier Umbau der Eichstätter Kreuzung in Weißenburg
 Bau-km 0-258 - Bau-km 0+857
 aufgestellt:
 Staatliches Bauamt Ansbach
 Ansbach, den 21.04.2023
 Schmidt, Ltd. Baudirektor