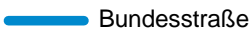





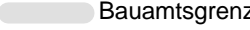
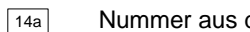
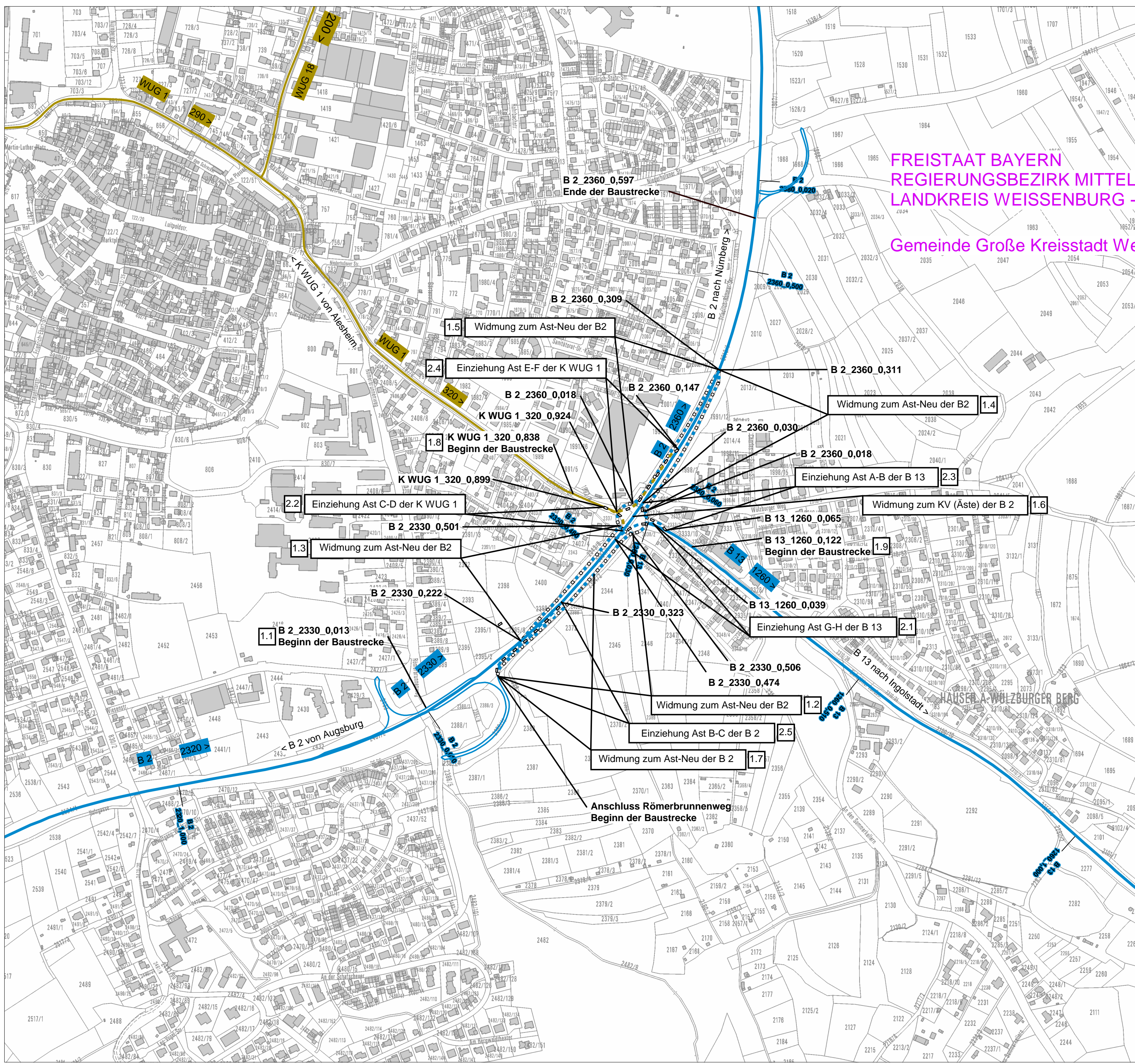


Zeichenerklärung

- In Betrieb**
-  Bundesstraße
 -  Kreisstraße
 - 450 > Abschnittsnummer
- zu widmende Straßen**
-  Bundesstraße
- einzuziehende Straßen**
-  Bundesstraße
 -  Kreisstraße
- Sonstiges**
-  Landkreisgrenze
 -  Bauamtsgrenze
 -  Nummer aus dem Regelungsverzeichnis

FREISTAAT BAYERN
 REGIERUNGSBEZIRK MITTELFRANKEN
 LANDKREIS WEISSENBURG - GUNZENHAUSEN
 Gemeinde Große Kreisstadt Weissenburg i.Bay.



 Staatliches Bauamt Ansbach Würzburger Landstraße 22 91522 Ansbach Tel: 0981 / 8905-0, Fax: 0981 / 8905-1104, E-Mail: poststelle@stbaan.bayern.de	bearbeitet:	April 2023	Kressel
	gezeichnet:	April 2023	Kressel
	geprüft:	April 2023	Eichler
	PSP Nr.:		


Nr.	Art der Änderung	Datum	Zeichen

FESTSTELLUNGSENTWURF

Straßenbauverwaltung Staatliches Bauamt Ansbach Straße / Abschn.-Nr. / Station: B 2_2330_0,013 - B 2_2360_0,597 PROJIS-Nr.:	Unterlage / Blatt-Nr.: 12 Widmung / Umstufung / Einziehung Maßstab: 1 : 5 000
--	---

B 2 Augsburg - Nürnberg
Höhenfreier Umbau der Eichstätter Kreuzung
in Weissenburg
Bau - km 0-258 - Bau - km 0+857
(B 2_2330_0,013 - B 2_2360_0,597)

aufgestellt:
 Staatliches Bauamt Ansbach


 Schmidt, lfd. Baudirektor
 Ansbach, den 21.04.2023