










**Legende**

-  Untersuchungsgebiet UVP-Bericht
-  Trinkwasserschutzgebiet
-  Heilquellenschutzgebiet
-  LSG "Saalachauen nördlich Bad Reichenhall"
-  Biotope mit Nummern
-  Baudenkmäler im Untersuchungsgebiet
-  Flurkarte
-  18.0 Flusskilometer Saalach

Datenquelle:  
 Geobasisdaten - Bayerische Vermessungsverwaltung  
 Schutzgebiete, Biotope - Bayerisches Landesamt für Umwelt



Nr.	Datum	Art der Änderung	gezeichnet / geprüft	
Vorhaben:		<b>Umbau Nonner Rampe mit Wasserkraftwerk, Ersatzneubau Nonner Steg und Spartenquerung</b>	Anlage:	Plannummer:
Vorhabensträger:		Bayerische Landeskraftwerke GmbH	7.1.2	LP_7.1.2
Landkreis:		Berchtesgadener Land	Ausgabe vom	05.12.2024
Gemeinde:		Stadt Bad Reichenhall	Projektnr.	14124-01 UP03/04
Maßstab:		UVP-Bericht	Plangröße	0,3 m <sup>2</sup>
1:5.000		Lageplan Schutzgebiete/Biotope	entworfen	CP
			gezeichnet	CP
			geprüft	BU



**aquasoli**  
 Ingenieurbüro  
 Datum: 05.12.2024  
 Unterschrift: *U. Schmalzer*

Bayerische Landeskraftwerke GmbH  
 Vorhabensträger  
 Datum: 05.12.2024  
 Unterschrift: \_\_\_\_\_

LSG "Thumsee", Stadt Bad Reichenhall und Gemeinde Schneizreuth