





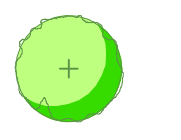
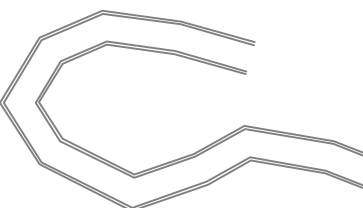
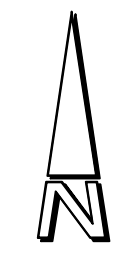


**Legende**


-  beantragte Abbaugrenze
-  Wasserfläche / Mulde
-  landw. Folgenutzung 90 %
-  Biotopentwicklung 10 %
-  Steinschüttungen
-  heimische Hecken / Sträucher
-  heimische Bäume
-  Anlegen von Fahrspuren



**Thomas Ohnhaus**

Planung Vermessung Bauleitung Abrechnung Kanalsanierung

**Büro für Planung - Vermessung - Kanalsanierung**

 <p>Am Sulzdorfer Pfad 6 97268 Kirchheim - Gbb. Telefon: 09336 / 9799682 Fax: 09336 / 9799683 Mobil: 0152 / 5382 4586 E-Mail: vermessung@thomas-ohnhaus.de</p>	<p>Würzburger Straße 9 97990 Weikersheim Telefon: 07934 / 7028 Fax: 07934 / 1248 Internet: www.thomas-ohnhaus.de</p>
---	--

<p><b>Erich Seubert GmbH</b> Maisenbacher Straße 4 97271 Kleinrinderfeld</p> <p><b>Neuanlage Steinbruch " Bütthard "</b> Flst. 221, 222 Gemarkung: Bütthard</p>	<p>Anlage Plan Rekultivierung - Lageplan</p> <table border="1" style="width: 100%; border-collapse: collapse;"> <thead> <tr> <th></th> <th>Datum</th> <th>Zeichen</th> </tr> </thead> <tbody> <tr> <td>bearbeitet</td> <td></td> <td></td> </tr> <tr> <td>gezeichnet</td> <td></td> <td></td> </tr> <tr> <td>geprüft</td> <td></td> <td></td> </tr> </tbody> </table> <p>Rekultivierung - Lageplan Maßstab: 1: 1.000</p>		Datum	Zeichen	bearbeitet			gezeichnet			geprüft		
		Datum	Zeichen										
	bearbeitet												
	gezeichnet												
geprüft													
<p>Planfertiger: Gaubüttelbrunn, den 19.07.2021</p>	<p>Antragsteller: Kleinrinderfeld, den 19.07.2021</p>												