# FREISTAAT BAYERN
# Regierungsbezirk Mittelfranken
# Stadt Nürnberg
# Gemarkung Gibitzenhof

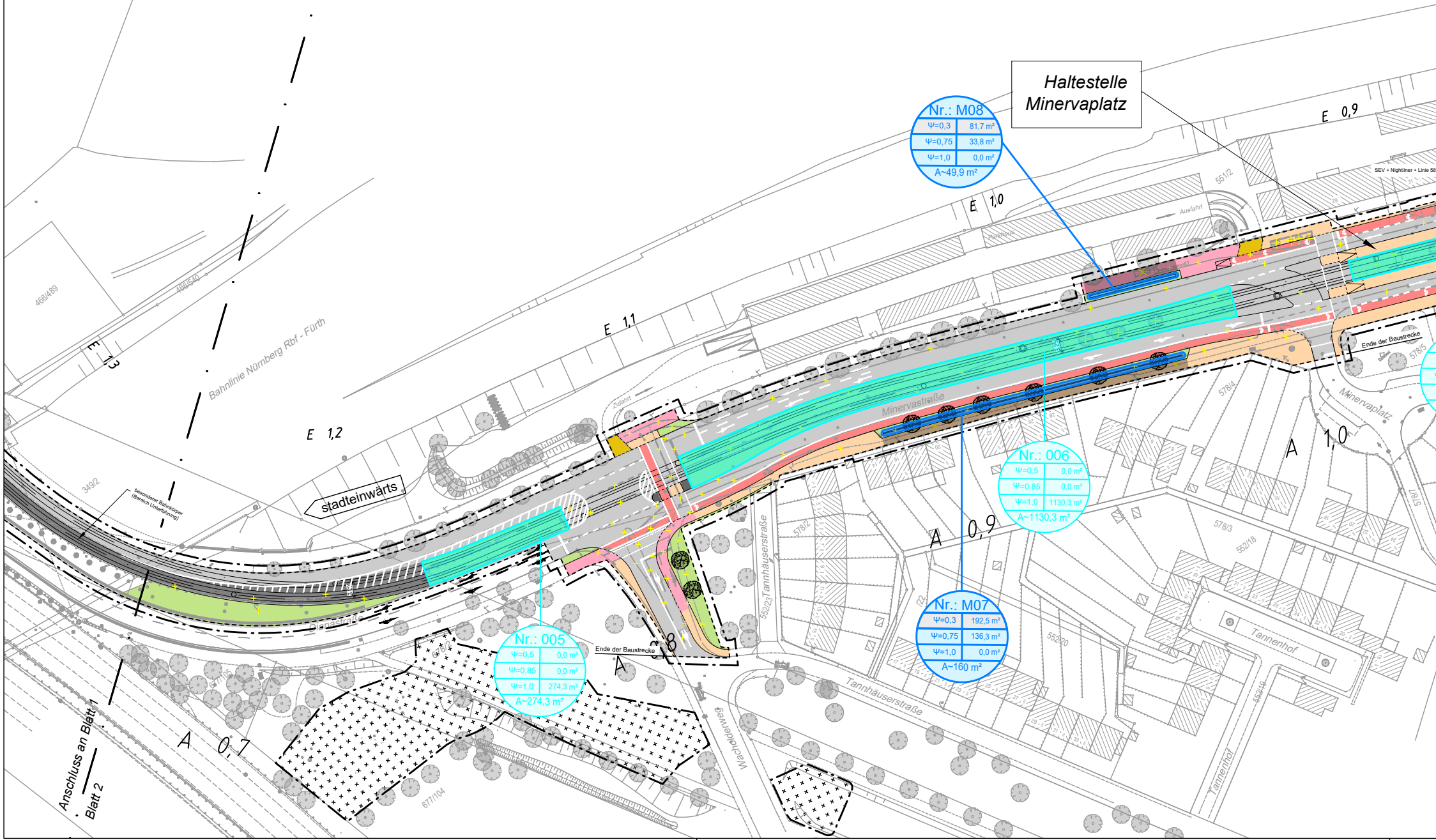
Haltestelle
Minervaplatz
Nr.: M08
Ψ=0,3 81,7 m²
Ψ=0,75 33,8 m²
Ψ=1,0 0,0 m²
A~49,9 m²
Nr.: 006
Ψ=0,5 0,0 m²
Ψ=0,85 0,0 m²
Ψ=1,0 1130,3 m²
A~1130,3 m²
Nr.: 005
Ψ=0,5 0,0 m²
Ψ=0,85 0,0 m²
Ψ=1,0 274,3 m²
A~274,3 m²
Nr.: M07
Ψ=0,3 192,5 m²
Ψ=0,75 136,3 m²
Ψ=1,0 0,0 m²
A~160 m²
E 0,9
E 1,0
E 1,1
E 1,2
E 1,3
A 0,7
A 0,8
A 0,9
A 1,0
SEV + Nightliner + Linie 58
Ende der Baustrecke
Ende der Baustrecke
Bahnlinie Nürnberg Rbf - Fürth
stadteinwärts
besonderer Bahnkörper
(Bereich Unterführung)
Minervastraße
Minervaplatz
Dianastraße
Tannhäuserstraße
Tannhäuserstraße
Wacholderweg
Tannenhof
Tannenhof
Zufahrt
Ausfahrt
Parkhaus
Anschluss an Blatt 1
Blatt 2
466/489
466/540
349/2
551/2
578/2
578/3
578/4
578/5
578/7
552/18
552/20
552/23
552/19
677/104

R:_Projekte\2021\210003_603_Minervastraße_Straba_Verlängerung\4_plan\44_gp\DWG\18.3_Lageplan Einzugsflächen.dwg, TMS_4_VA_EW_02_LP_1832_-, 06.02.2024 11:53:55, a.steinkopf

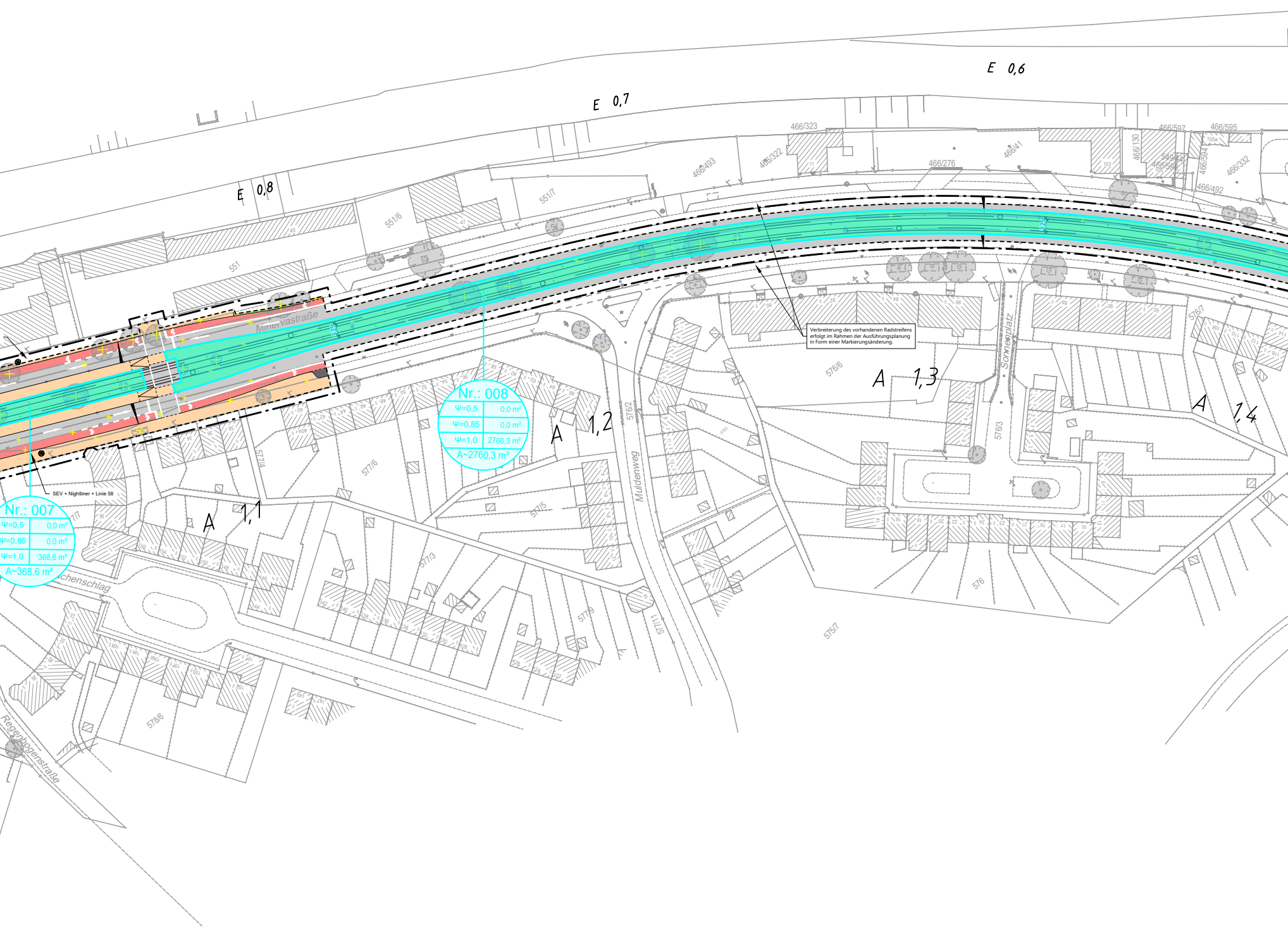
E 0,6
E 0,7
E 0,8
466/323
466/322
466/493
466/276
466/41
466/597
466/595
466/130
466/594
466/332
466/492
551/7
551/6
551
Minervastraße
SEV + Nightliner + Linie 58
Nr.: 007
Ψ=0,5
0,0 m²
Ψ=0,85
0,0 m²
Ψ=1,0
368,6 m²
A~368,6 m²
Nr.: 008
Ψ=0,5
0,0 m²
Ψ=0,85
0,0 m²
Ψ=1,0
2760,3 m²
A~2760,3 m²
A 1,1
A 1,2
A 1,3
A 1,4
577/4
577/6
577/5
577/3
577/9
577/11
576/2
576/6
576/3
576/7
576
575/7
578/6
Muldenweg
Sonnenplatz
Regenbogenstraße
chenschlag

Verbreiterung des vorhandenen Radstreifens erfolgt im Rahmen der Ausführungsplanung in Form einer Markierungsänderung.

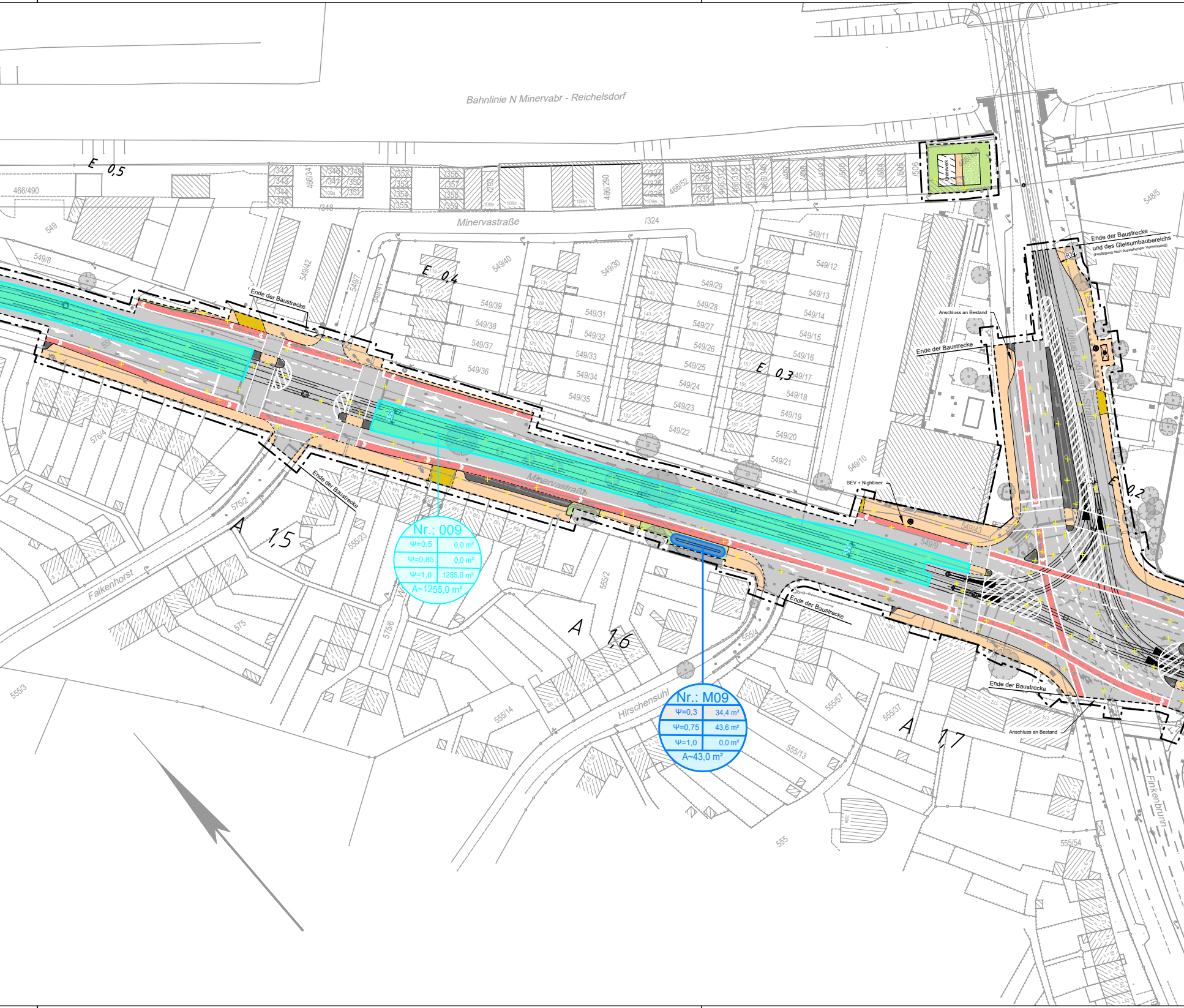
Bahnlinie N Minervabr - Reichelsdorf
Minervastraße
Minervastraße
Julius-Loßmann-Straße
Falkenhorst
Hirschensuhl
Finkenbrunn
E 0,5
E 0,4
E 0,3
E 0,2
A 1,5
A 1,6
A 1,7
Ende der Baustrecke
Ende der Baustrecke
Ende der Baustrecke
Ende der Baustrecke
Ende der Baustrecke
Ende der Baustrecke
und des Gleisumbaubereichs
(Festlegung nach ausstehender Vermessung)
Anschluss an Bestand
Anschluss an Bestand
SEV + Nightliner
R30
Nr.: 009
Ψ=0,5 0,0 m²
Ψ=0,85 0,0 m²
Ψ=1,0 1255,0 m²
A~1255,0 m²
Nr.: M09
Ψ=0,3 34,4 m²
Ψ=0,75 43,6 m²
Ψ=1,0 0,0 m²
A~43,0 m²
466/490
549
549/8
549/42
549/7
549/40
549/30
549/39
549/38
549/37
549/36
549/31
549/32
549/33
549/34
549/35
549/29
549/28
549/27
549/26
549/25
549/24
549/23
549/22
549/11
549/12
549/13
549/14
549/15
549/16
549/17
549/18
549/19
549/20
549/21
549/10
549/9
549/43
548/5
576/4
575/2
555/23
575/6
575
555/3
555/14
555/2
555/4
555/57
555/37
555/13
555/54
555
/324
/348
466/341
466/290
466/52
293

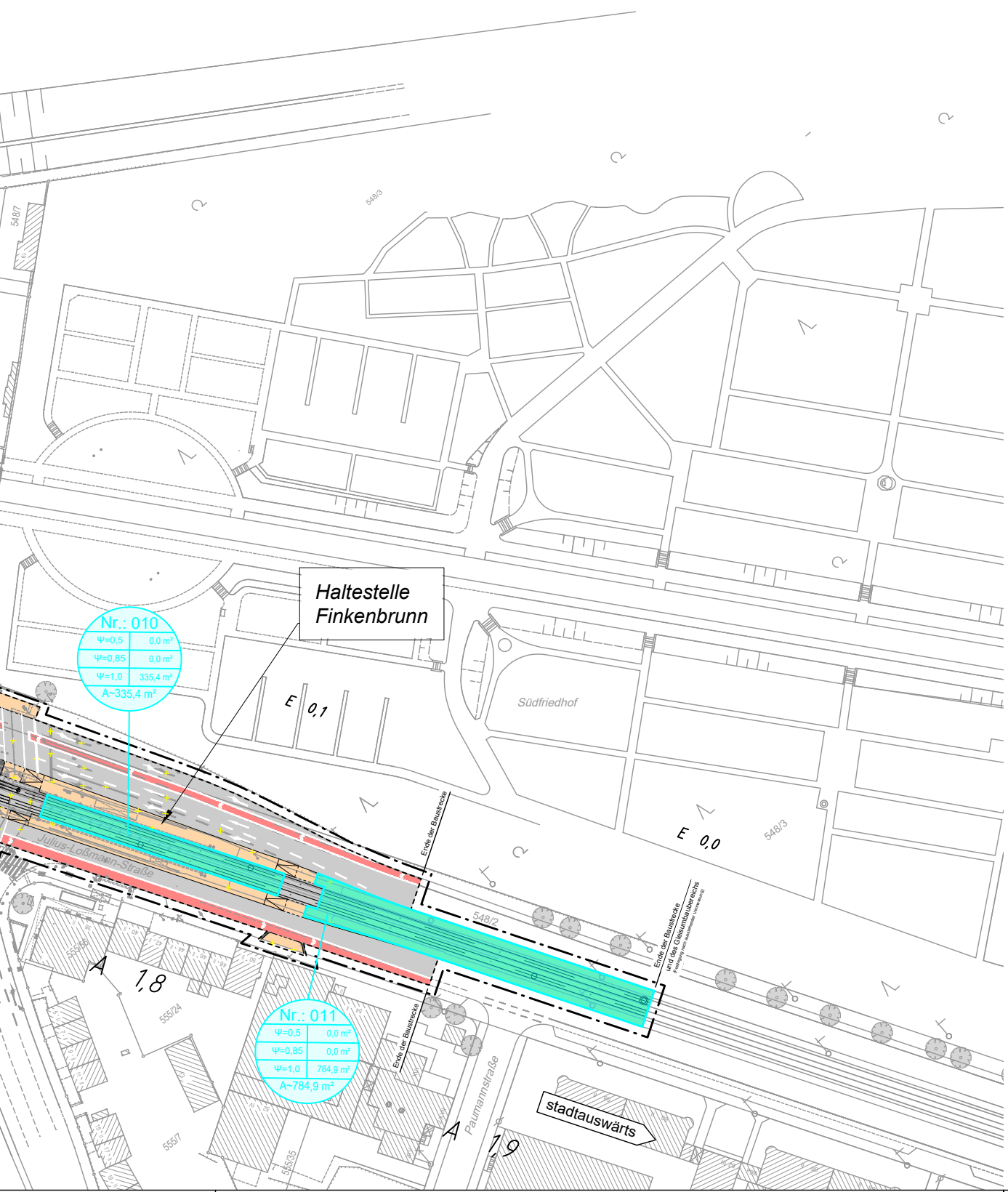
Haltestelle Finkenbrunn
Nr.: 010
Ψ=0,5 0,0 m²
Ψ=0,85 0,0 m²
Ψ=1,0 335,4 m²
A~335,4 m²
Nr.: 011
Ψ=0,5 0,0 m²
Ψ=0,85 0,0 m²
Ψ=1,0 784,9 m²
A~784,9 m²
Südfriedhof
Julius-Loßmann-Straße
Paumannstraße
stadtauswärts
Ende der Baustrecke
Ende der Baustrecke
Ende der Baustrecke und des Gleisumbaubereichs
E 0,1
E 0,0
A 1,8
A 1,9
548/3
548/3
548/7
548/2
555/24
555/7
555/35

## ZEICHENERKLÄRUNG

| | |
|---|---|
| — | Bestand |
| — | Planung Verkehrsanlagen |
| ✕ ✕ | Rückbau / Abbruch |
| ● | Baumfällung |
| — | sonstige Planung<br>Darstellung nachrichtlich übernommen! |
| ● | neuer Baumstandort |

## Entwässerung:

| | |
|---|---|
| ▭ | Regenentwässerung über Flächenversickerung: Rasengleis |
| ▭ | Regenentwässerung über Flächenversickerung: Rasengitterst |
| ▭ | Regenentwässerung über Flächenversickerung: Mulden |

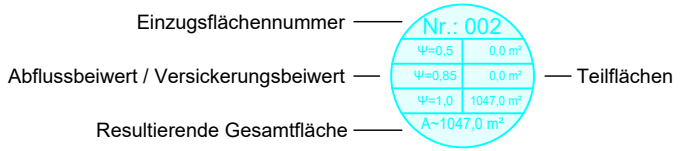
Einzugsflächennummer
Abflussbeiwert / Versickerungsbeiwert
Resultierende Gesamtfläche
Teilflächen
Nr.: 002
Ψ=0,5 0,0 m²
Ψ=0,85 0,0 m²
Ψ=1,0 1047,0 m²
A~1047,0 m²

## Sonstiges:

| | |
|---|---|
| - - - - - | Umbauende |
| —·—·— | Baufeldende (Planfeststellungsgrenze) |
| ▨ | Baustelleneinrichtungsfläche |

Farbige Darstellung entspricht der für den Ausbau benötigten Flächen !

teine

# VERKEHRSPLANUNGSAMT

NÜRNBERG

# Feststellungsentwurf

Unterlage: 18.3.2
PKM: TMS_4_VA_EW_02_LP_1832_-

Verkehrsplanungsamt

Nürnberg, den 26.01.2024

gez. Jülich
Jülich

gez. Wunder
Wunder (4921)

## Straßenbahnverlängerung Minervastraße

## Lageplan Einzugsflächen

Blatt 2

Maßstab: 1 : 1000

Lagebezug: DHDN 12° / Status 120

Höhenbezug: DHHN 2016 / Status 170

| | DATUM | NAME |
|---|---|---|
| BEAR. | 01/2024 | Tobehn |
| GEZ. | 01/2024 | Steinkopf |
| GEPR. | 01/2024 | Tobehn |

bearbeitet im Auftrag von VPL:

Emch + Berger GmbH
Ingenieure und Planer Nürnberg
90443 Nürnberg
Am Plärrer 33 Tel.: 0911 / 92634 - 0
http://www.emchundberger.de

Nürnberg, den 26.01.2024

Unterschrift gez. K. Prüßner

| ÄNDERUNGEN | DATUM | NAME | GEPR. | ART DER ÄNDERUNG |
|---|---|---|---|---|
| 1 | | | | |
| 2 | | | | |
| 3 | | | | |
| 4 | | | | |
| 5 | | | | |