FREISTAAT BAYERN
Regierungsbezirk Mittelfranken
Stadt Nürnberg
Gemarkung Gibitzenhof

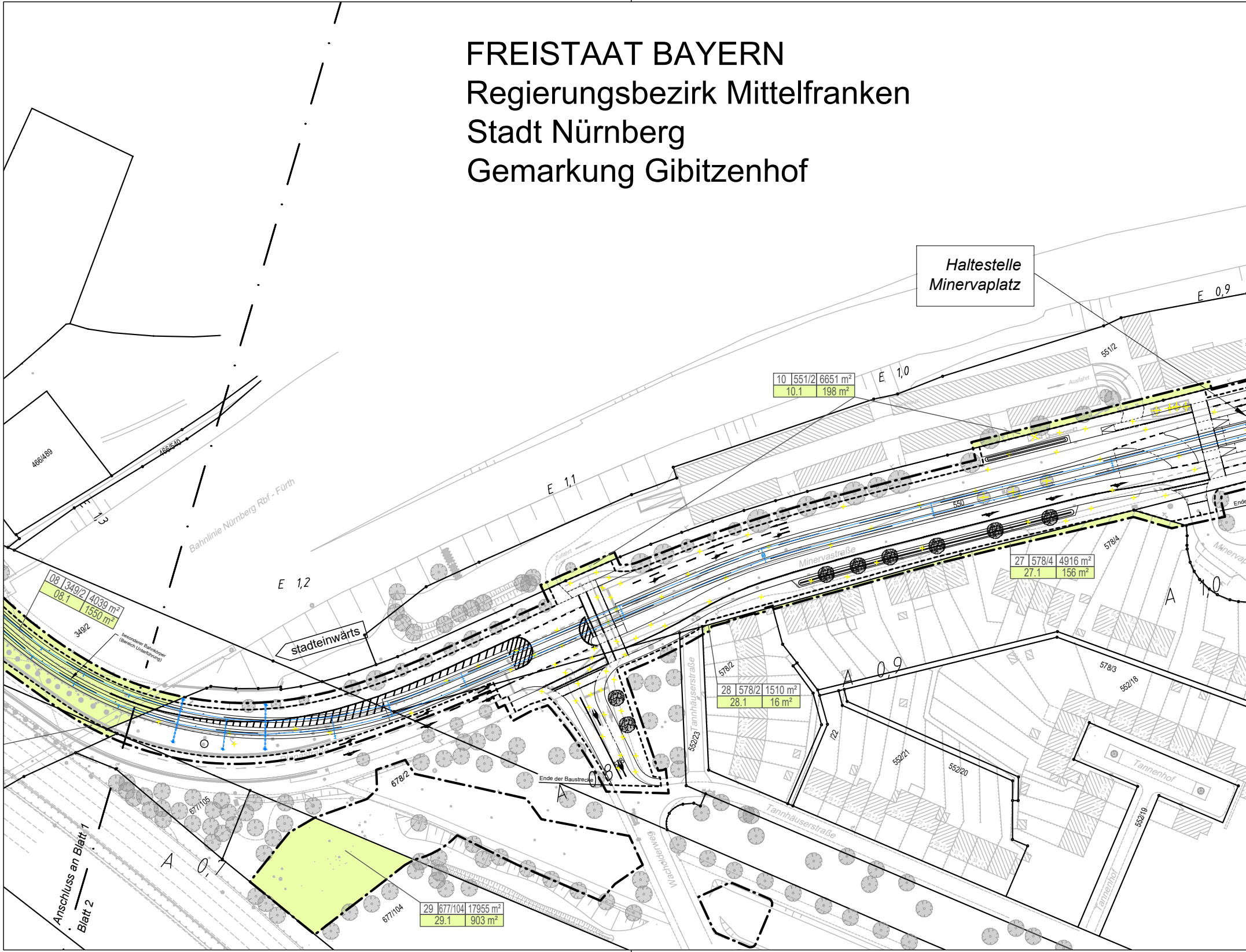

Haltestelle Minervaplatz
E 0,9
E 1,0
E 1,1
E 1,2
E 1,3
A 0,7
A 0,8
A 0,9
A 1,0
10 | 551/2 | 6651 m²
10.1 | 198 m²
27 | 578/4 | 4916 m²
27.1 | 156 m²
08 | 349/2 | 4039 m²
08.1 | 1550 m²
28 | 578/2 | 1510 m²
28.1 | 16 m²
29 | 677/104 | 17955 m²
29.1 | 903 m²
466/489
466/540
349/2
551/2
550
578/4
578/2
578/3
552/18
552/19
552/20
552/21
552/23
677/105
677/104
678/2
Bahnlinie Nürnberg Rbf - Fürth
stadteinwärts
besonderer Bahnkörper (Bereich Unterführung)
Minervastraße
Tannhäuserstraße
Tannenhof
Wachholderweg
Zufahrt
Ausfahrt
Ende der Baustrecke
Anschluss an Blatt 1
Blatt 2

R:_Projekte\2021\210003_603_Minervastraße_Straba_Verlängerung\4_plan\44_gp\DWG\10.2_Lageplan Grunderwerb.dwg, TMS_4_VA_GE_02-LP_1022_-, 06.02.2024 11:48:59, a.steinkopf

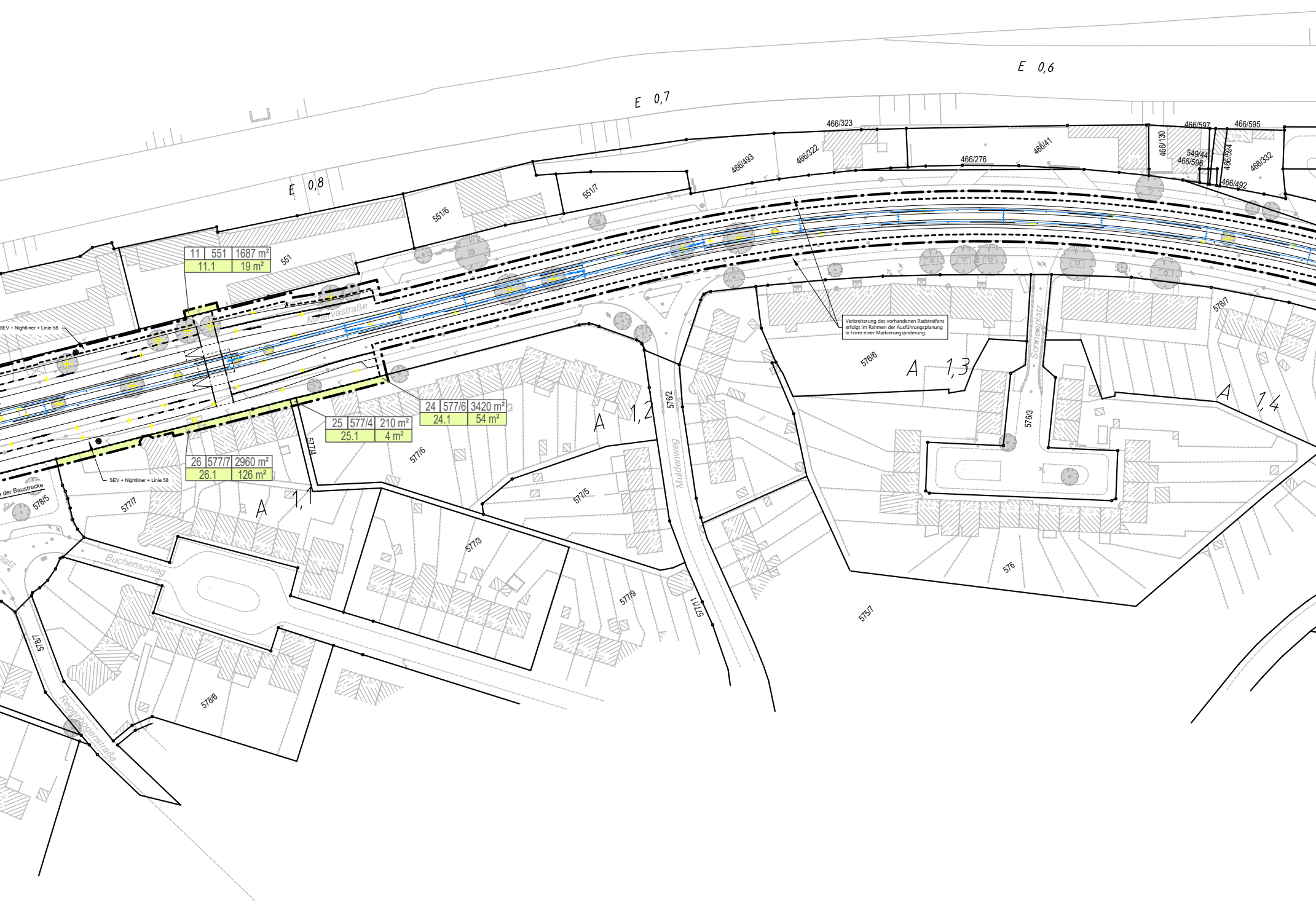
E 0,6
E 0,7
E 0,8
466/323
466/597
466/595
466/130
549/44
466/596
466/594
466/332
466/492
466/41
466/276
466/322
466/493
551/7
551/6
551
11 | 551 | 1687 m²
11.1 | 19 m²
Minervastraße
SEV + Nightliner + Linie 58
SEV + Nightliner + Linie 58
24 | 577/6 | 3420 m²
24.1 | 54 m²
25 | 577/4 | 210 m²
25.1 | 4 m²
26 | 577/7 | 2960 m²
26.1 | 126 m²
577/4
577/6
577/7
578/5
e der Baustrecke
A 1,1
A 1,2
A 1,3
A 1,4
576/2
576/6
576/7
576/3
576
575/7
577/5
577/3
577/9
577/1
578/6
578/7
Muldenweg
Sonnenplatz
Buchenschlag
Regenbogenstraße
platz

Verbreiterung des vorhandenen Radstreifens
erfolgt im Rahmen der Ausführungsplanung
in Form einer Markierungsänderung.

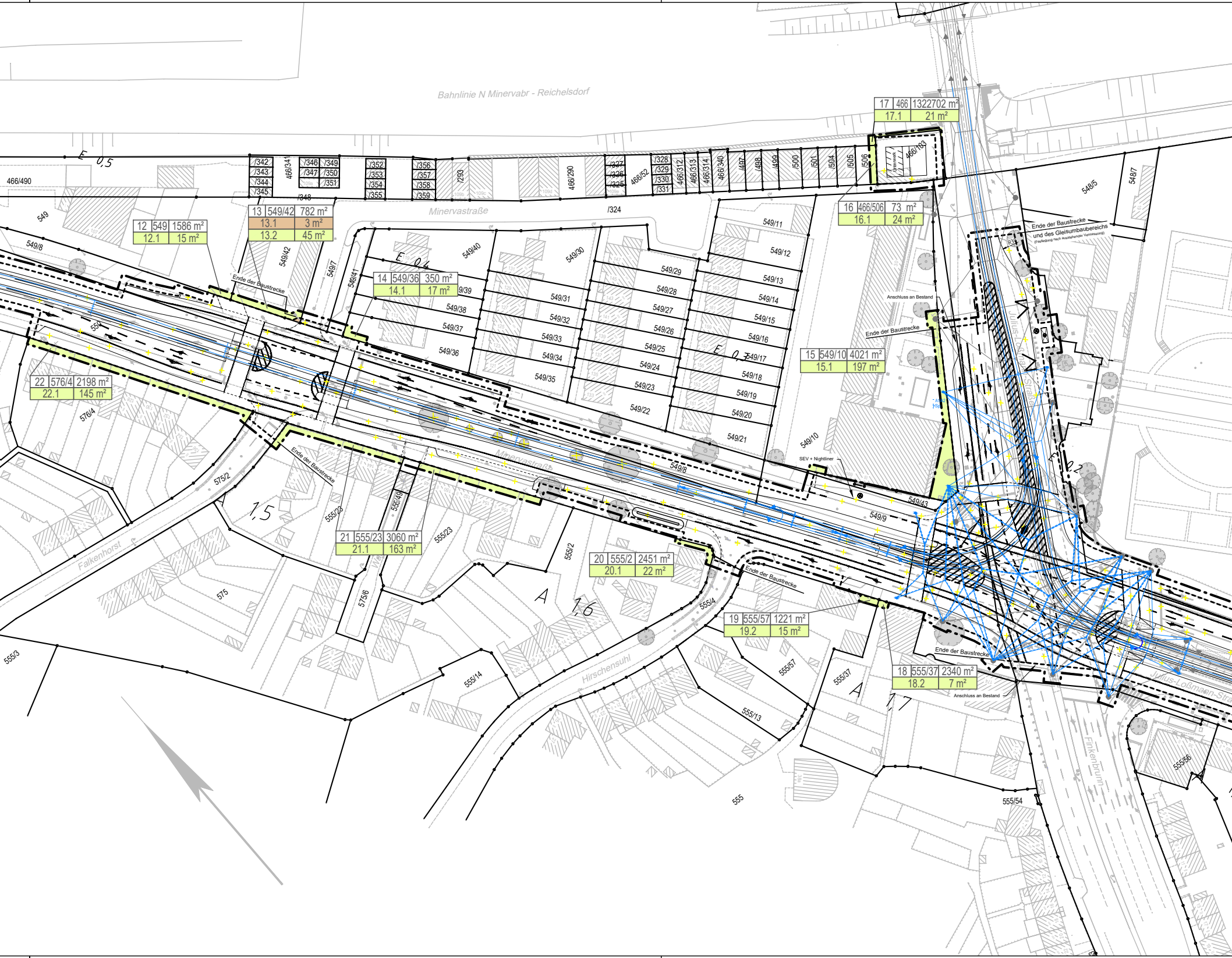
Bahnlinie N Minervabr - Reichelsdorf
Minervastraße
E 0,5
E 0,4
E 0,3
E 0,2
A 1,5
A 1,6
A 1,7
466/490
549
549/8
550
12 549 1586 m²
12.1 15 m²
13 549/42 782 m²
13.1 3 m²
13.2 45 m²
14 549/36 350 m²
14.1 17 m²
15 549/10 4021 m²
15.1 197 m²
16 466/506 73 m²
16.1 24 m²
17 466 1322702 m²
17.1 21 m²
18 555/37 2340 m²
18.2 7 m²
19 555/57 1221 m²
19.2 15 m²
20 555/2 2451 m²
20.1 22 m²
21 555/23 3060 m²
21.1 163 m²
22 576/4 2198 m²
22.1 145 m²
Ende der Baustrecke
Ende der Baustrecke und des Gleisumbaubereichs
Anschluss an Bestand
SEV + Nightliner
Falkenhorst
Hirschensuhl
Finkenbrunn
Julius-Loßmann-Straße
549/40
549/30
549/7
549/41
549/42
549/39
549/38
549/37
549/36
549/31
549/32
549/33
549/34
549/35
549/29
549/28
549/27
549/26
549/25
549/24
549/23
549/22
549/11
549/12
549/13
549/14
549/15
549/16
549/17
549/18
549/19
549/20
549/21
549/10
549/9
549/43
548/5
548/7
466/341
466/290
466/52
466/312
466/313
466/314
466/340
466/103
/293
/324
/348
/342
/343
/344
/345
/346
/347
/349
/350
/351
/352
/353
/354
/355
/356
/357
/358
/359
/327
/326
/325
/328
/329
/330
/331
/497
/498
/499
/500
/501
/504
/505
/506
576/4
575/2
575
575/6
555/3
555/23
555/49
555/2
555/4
555/14
555/57
555/37
555/13
555/54
555/56
555

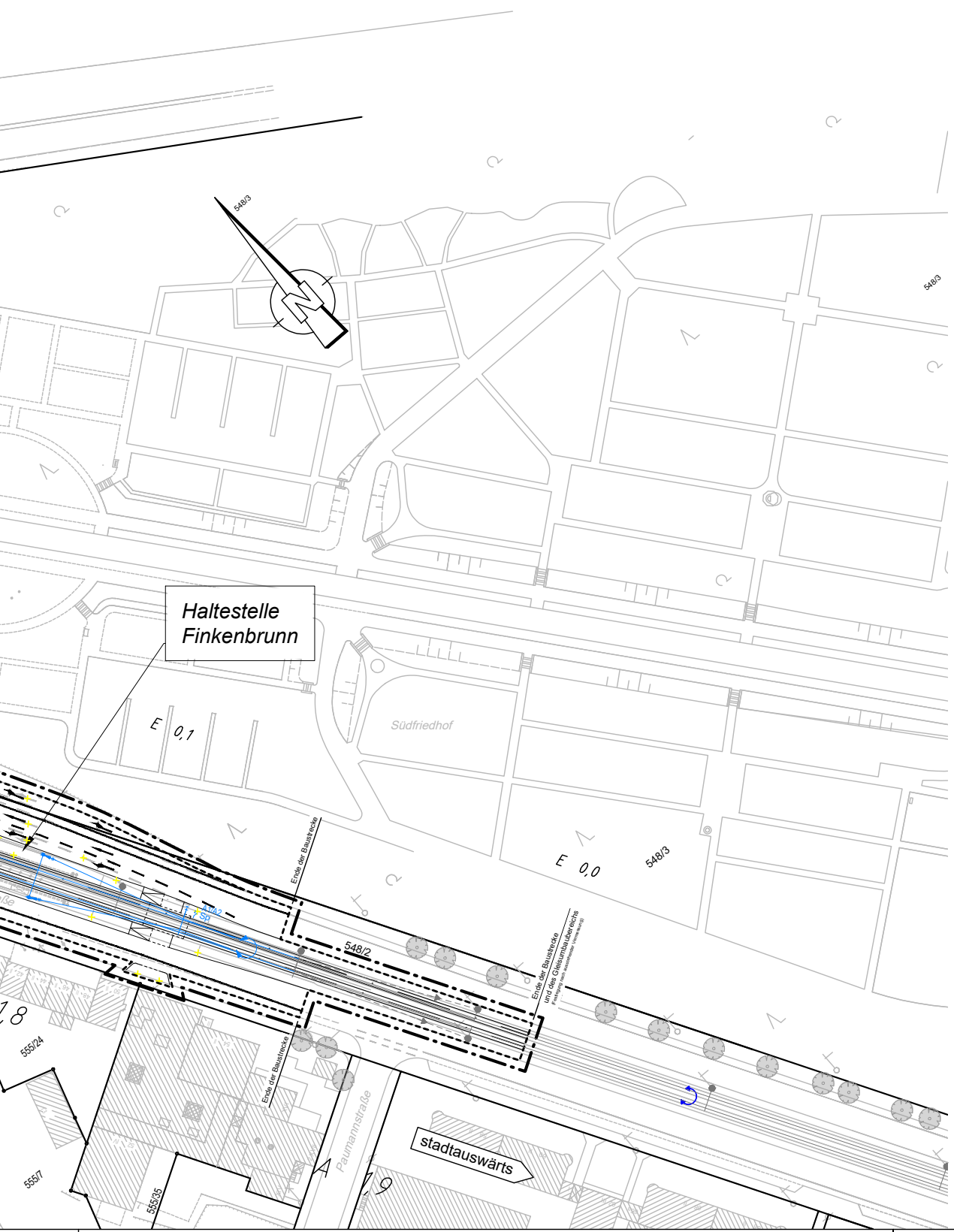
548/3
548/3
Haltestelle Finkenbrunn
E 0,1
Südfriedhof
E 0,0
548/3
Ende der Baustrecke
548/2
Ende der Baustrecke und des Gleisumbaubereichs
18
555/24
555/7
555/35
Ende der Baustrecke
Paumannstraße
19
stadtauswärts

ZEICHENERKLÄRUNG

───	Bestand
───	Planung Verkehrsanlagen
✕ ✕	Rückbau / Abbruch
⊗	Baumfällung
───	sonstige Planung Darstellung nachrichtlich übernommen!
❀	neuer Baumstandort

Grunderwerb:

🟧	zu erwerbende Fläche
🟩	vorübergehend in Anspruch zu nehmende Fläche
03 | 14/2 | 7772 m²	lfd. Nr. / Flurstück / Größe des Flurstücks
03.1 | 100 m² 03.2 | 110 m²	lfd. Nr. im Grunderwerbsverzeichnis / Größe der Teilfläche 1. zu erwerbende Fläche 2. vorübergehend in Anspruch zu nehmende Fläche
───	Flurstücksgrenze
180/6	Flurstücksnummer

Sonstiges:

- - - -	Umbauende
—·—·—	Baufeldende (Planfeststellungsgrenze)
▨	Baustelleneinrichtungsfläche

Fahrleitung:

●	Fahrleitungsmast Planung
●	Fahrleitungsmast Bestand
───	Spanndraht

VERKEHRSPLANUNGSAMT

NÜRNBERG

Feststellungsentwurf

Unterlage: 10.2.2
PKM: TMS_4_VA_GE_02-LP_1022_-

Verkehrsplanungsamt

Nürnberg, den 26.01.2024

gez. Jülich
Jülich

gez. Wunder
Wunder (4921)

Straßenbahnverlängerung Minervastraße

Lageplan Grunderwerb

Blatt 2

		DATUM	NAME
Maßstab: 1 : 1000	BEAR.	01/2024	Bayer
Lagebezug: DHDN 12° / Status 120	GEZ.	01/2024	Aktürk
Höhenbezug: DHHN 2016 / Status 170	GEPR.	01/2024	Tobehn

bearbeitet im Auftrag von VPL:

Emch + Berger GmbH
Ingenieure und Planer Nürnberg
90443 Nürnberg
Am Plärrer 33 Tel.: 0911 / 92634 - 0
http://www.emchundberger.de

Nürnberg, den 26.01.2024

Unterschrift gez. K. Prüßner

ÄNDERUNGEN	DATUM	NAME	GEPR.	ART DER ÄNDERUNG
1				
2				
3				
4				
5				