
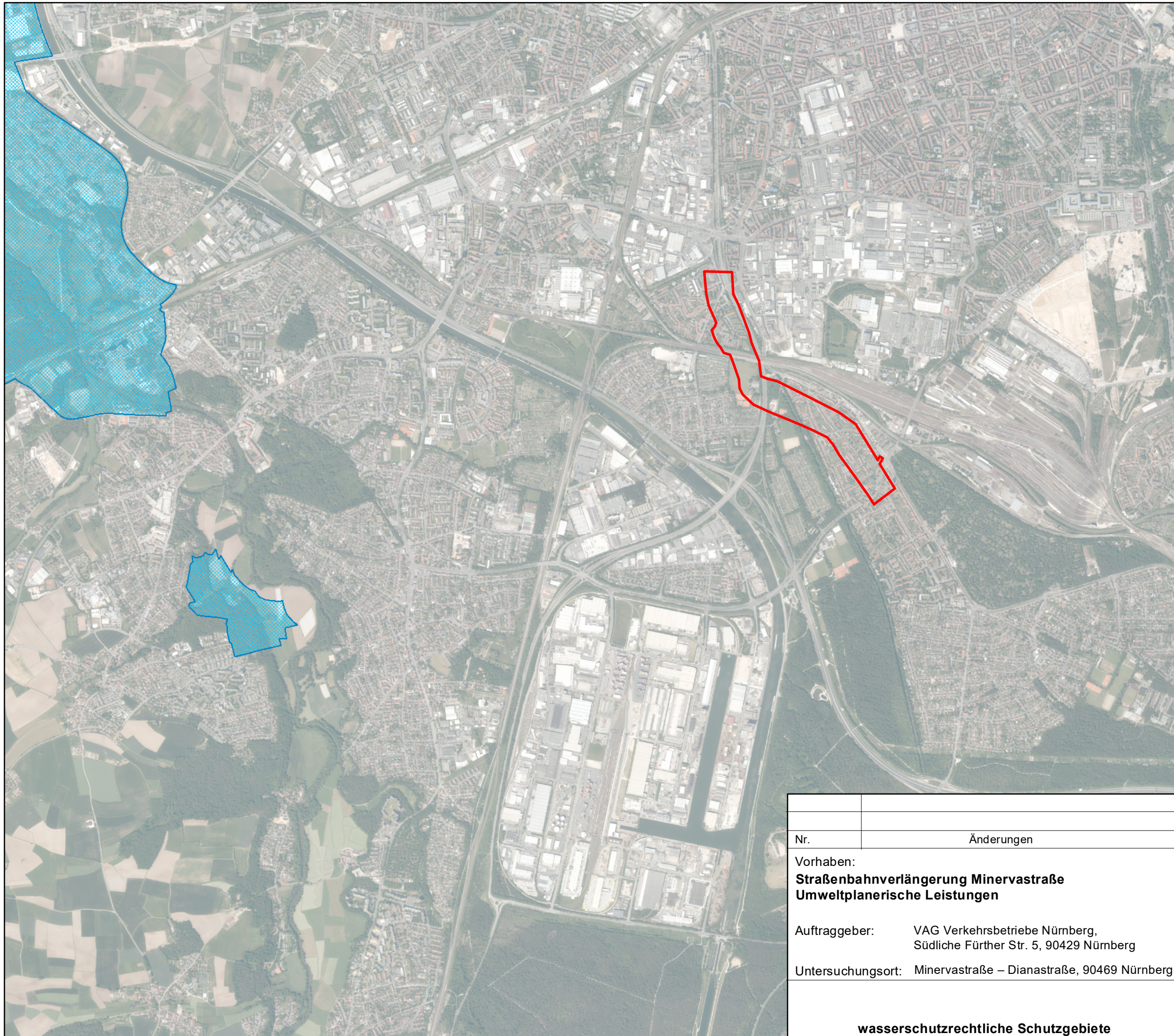




Legende

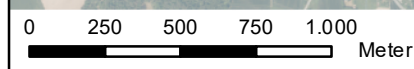
 Umgriff

 Trinkwasserschutzgebiete



Kartengrundlage / Geobasisdaten:
Bayerische Vermessungsverwaltung
(www.geodaten.bayern.de)

P:\21A0714_VAG_Minervastrasse_UVP\GIS\PROJEKTE\Lageplan_inkl_Unterwerk.mxd



Nr.	Änderungen	geänd. am	Bearbeiter	gepr. am	Projektleiter
Vorhaben: Straßenbahnverlängerung Minervastraße Umweltplanerische Leistungen		Anlage:	2.2	Maßstab:	1:25.000
Auftraggeber: VAG Verkehrsbetriebe Nürnberg, Südliche Fürther Str. 5, 90429 Nürnberg		Datum	17.01.2024	Name	F. Köller
Untersuchungsort: Minervastraße – Dianastraße, 90469 Nürnberg		entwickelt	17.01.2024	gezeichnet	H.Vasegh
		geprüft	17.01.2024	geprüft	F. Köller

wasserschutzrechtliche Schutzgebiete

R & H Umwelt GmbH
Zentrale
Schnorrstraße 5a
90471 Nürnberg
Telefon 0911 86 88-10
info@rh-umwelt.de

