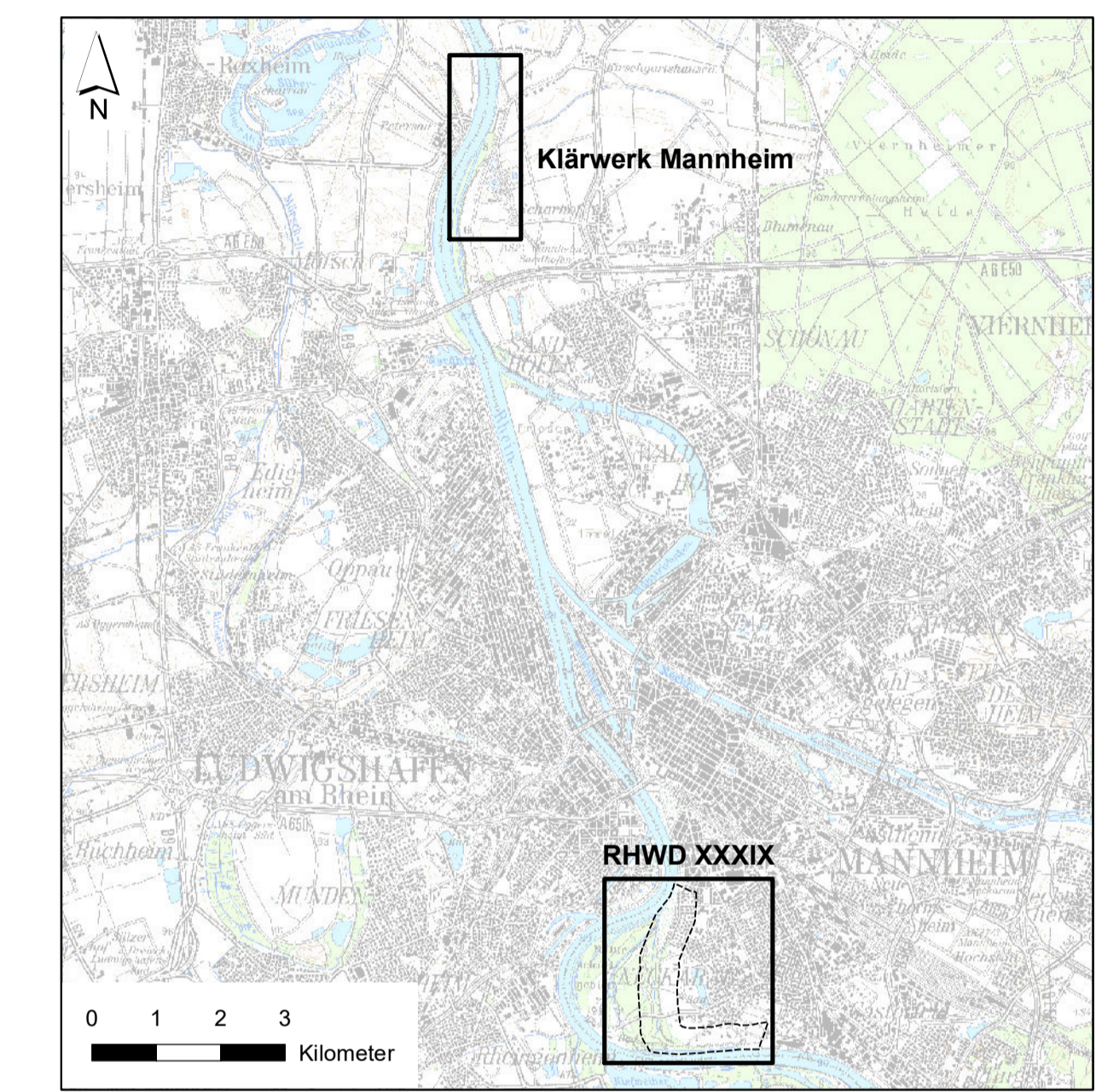


- Forstrechtlicher Ausgleich und Rekultivierung**
- Maßnahmen zum Ausgleich von Schutz- und Erholungsfunktionen**
- KW1 Anlage von Hartholz-Auwald (Teilflächen)
- Maßnahmen zur Rekultivierung**
- KW1 Anlage von Hartholz-Auwald (Teilflächen Rekultivierung)
 - KW2 Anlage einer Gebüsch- und Strauchzone (auf baumfreier Zone)
- Sonstige Kennzeichnungen**
- Vorhabenbestandteile
 - 1576 Flurstück mit Flurstücksnummer






Geobasisdaten:
© Bundesamt für Kartographie und Geodäsie 2019, DTK5

 **Regierungspräsidium Karlsruhe**
Abteilung 5, Referat 53.1

Rheinhochwasserdamm RHWD XXXIX
Planfeststellungsverfahren mit Umweltverträglichkeitsprüfung (UVP)

Forstrechtlicher Ausgleich
Lageplan
Forstrechtlicher Ausgleich und Rekultivierung

PLANNHALT	GEZ.	ENTW.	GEPR.	1 : 5.000	Höhenstatus 160	
NAME	JB	UB	AN	Multisub	DHFN 1992	
DATUM	25.01.2022	25.01.2022	25.01.2022			PLANNUNGSSTAND
Regierungspräsidium Karlsruhe			Karlsruhe, den 25.02.2022			
Abteilung 5, Ref. 53.1			Unterschrift			
ALLE RECHTE DIESER ZEICHNUNG UNTERLIEGEN DEM URHEBERRECHT GEMÄSS DIN 34						
OBJEKTPLANER: Heideberg, den 25.02.2022						
Römerstraße 56 69115 Heidelberg Tel.: (0 62 21) 1 38 30-0 E-Mail: heideberg@weibel-ness.de 						
Datei: 3702_Forst_Karte_2_Forstrechtlicher_Ausgleich_Rekultivierung.mxd Plangröße: 0,98 ar						3702