


Mittelspecht Bestand und Auswirkungen

- Bestand**
- Lebensstätte des Mittelspechts gemäß FFH-Managementplanung "Rheiniederung von Philippsburg bis Mannheim"
 - Artnachweise des Mittelspechts gemäß FFH-Managementplanung "Rheiniederung von Philippsburg bis Mannheim"
 - Revierzentrum 2017 mit artspezifischer Fluchtdistanz
 - Vogelschutzgebiet

- Auswirkungen**
- Verlust von Lebensstätte des Mittelspechts gemäß FFH-Managementplanung "Rheiniederung von Philippsburg bis Mannheim"



- Vorhabenbestandteile**
- dauerhaft
 - temporär
 - Untersuchungsgebiet

Geobasisdaten:
© Bundesamt für Kartographie und Geodäsie 2019, DTK10

 **Regierungspräsidium Karlsruhe**
Abteilung 5, Referat 53.1

Rheinhochwasserdamm RHW XXXIX
Planfeststellungsverfahren mit Umweltverträglichkeitsprüfung (UVP)

Natura 2000-Verträglichkeitsuntersuchung
Mittelspecht Bestand und Auswirkungen

PLANNHALT	GEZ.	ENTW.	GEPR.	Höhenstatus 160 DHHN 1992
NAME	DD	SA	AN	1 : 5.000
DATUM	27.01.2022	27.01.2022	27.01.2022	Höhensystem PLANNINGSSTAND
Regierungspräsidium Karlsruhe Abteilung 5, Ref. 53.1		Karlsruhe, den 25.02.2022		
FREIGEGERBEN		UNTERSCHRIFT 		
ALLE RECHTE DIESER ZEICHNUNG UNTERLIEGEN DEM URHEBERSCHUTZ GEMÄSS DIN 34				
OBJEKTPLANER:		Heidelberg, den 25.02.2022		
Römerstraße 56 69115 Heidelberg Tel.: (0 62 21) 1 38 30-0 E-Mail: heidelberg@weibel-ness.de				
3702_FFH_VU_Karte_3_4_Mittelspecht.mxd Plangröße: 0,90 m²		UNTERSCHRIFT 		3702 Zeichnungsnummer 1