

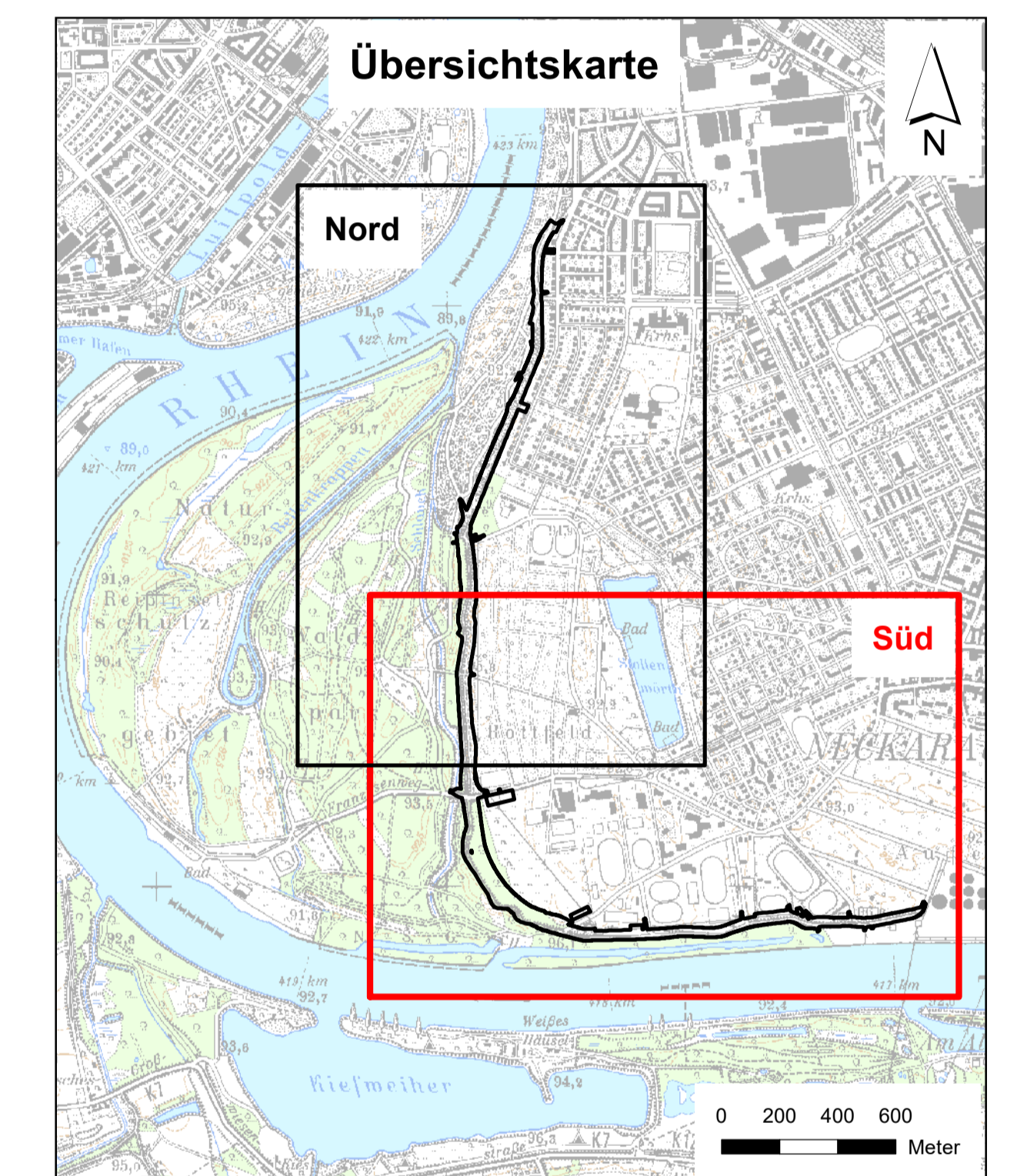


Bäume nach Baumschutzsatzung Stadt Mannheim


- Nach Baumschutzsatzung geschützte Bäume

Vorhabenbestandteile

- dauerhaft
- temporär


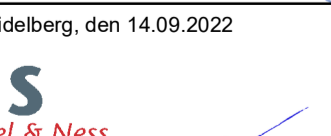



Geobasisdaten:
© Landesamt für Geoinformation und Landentwicklung Baden-Württemberg (www.lgl-bw.de)

 **Regierungspräsidium Karlsruhe**
Abteilung 5, Referat 53.1

Rheinhochwasserdamm RHW XXXIX
Planfeststellungsverfahren mit Umweltverträglichkeitsprüfung (UVP)

Umweltverträglichkeitsprüfung (UVP)
Lageplan - Süd
Bäume nach Baumschutzsatzung Stadt Mannheim

PLANNHALT		GEPR.		1 : 2.500		Höhenstatus 160	
NAME	GEZ.	ENTW.	AN	AN		DHHN 1992	
09115 Heidelberg	14.09.2022	14.09.2022	14.09.2022	Multusab		Höhenstufen	
Regierungspräsidium Karlsruhe				Karlsruhe, den 14.09.2022			
Abteilung 5, Ref. 53.1				Unterschrift: 			
FREIGEGEREN				UNTERSCHRIFT 			
ALLE RECHTE DIESER ZEICHNUNG UNTERLIEGEN DEM URHEBERSCHUTZ GEMÄSS DIN 34							
OBJEKTPLANER:				Heidelberg, den 14.09.2022			
Römerstraße 56				Heidelberg, den 14.09.2022			
69115 Heidelberg				Tel.: (0 62 21) 1 38 30-0			
E-Mail: heidelberg@weibel-ness.de				Weibel & Ness			
				UNTERSCHRIFT 			
3702_UVP_Karte_11_2_Baumschutzsatzung_mit				Anlage 3.1.17 Karte 11.2			
Plangröße: 0,95 m²				Projekt 3702 Zeichnungsnummer 1			