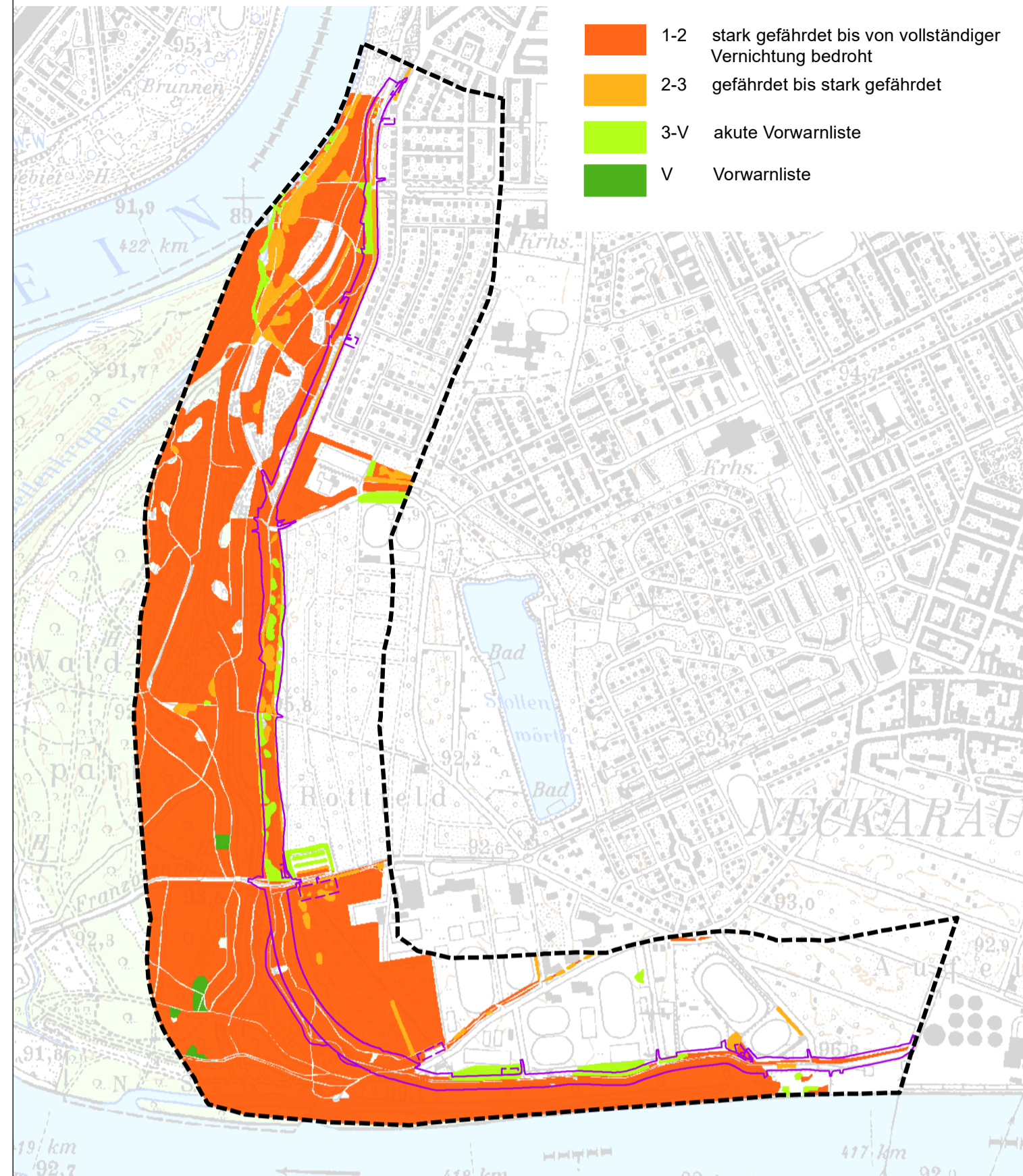
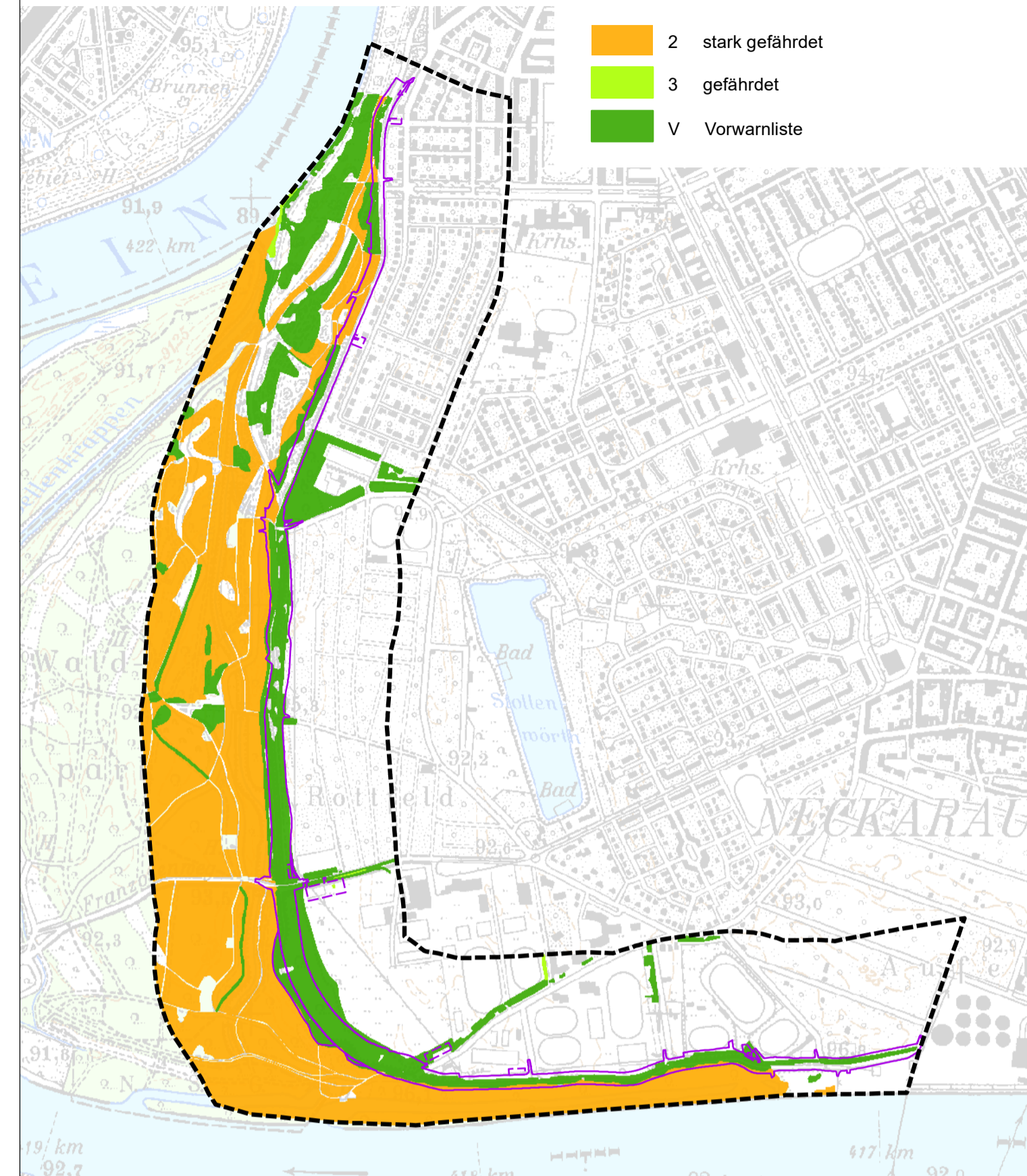


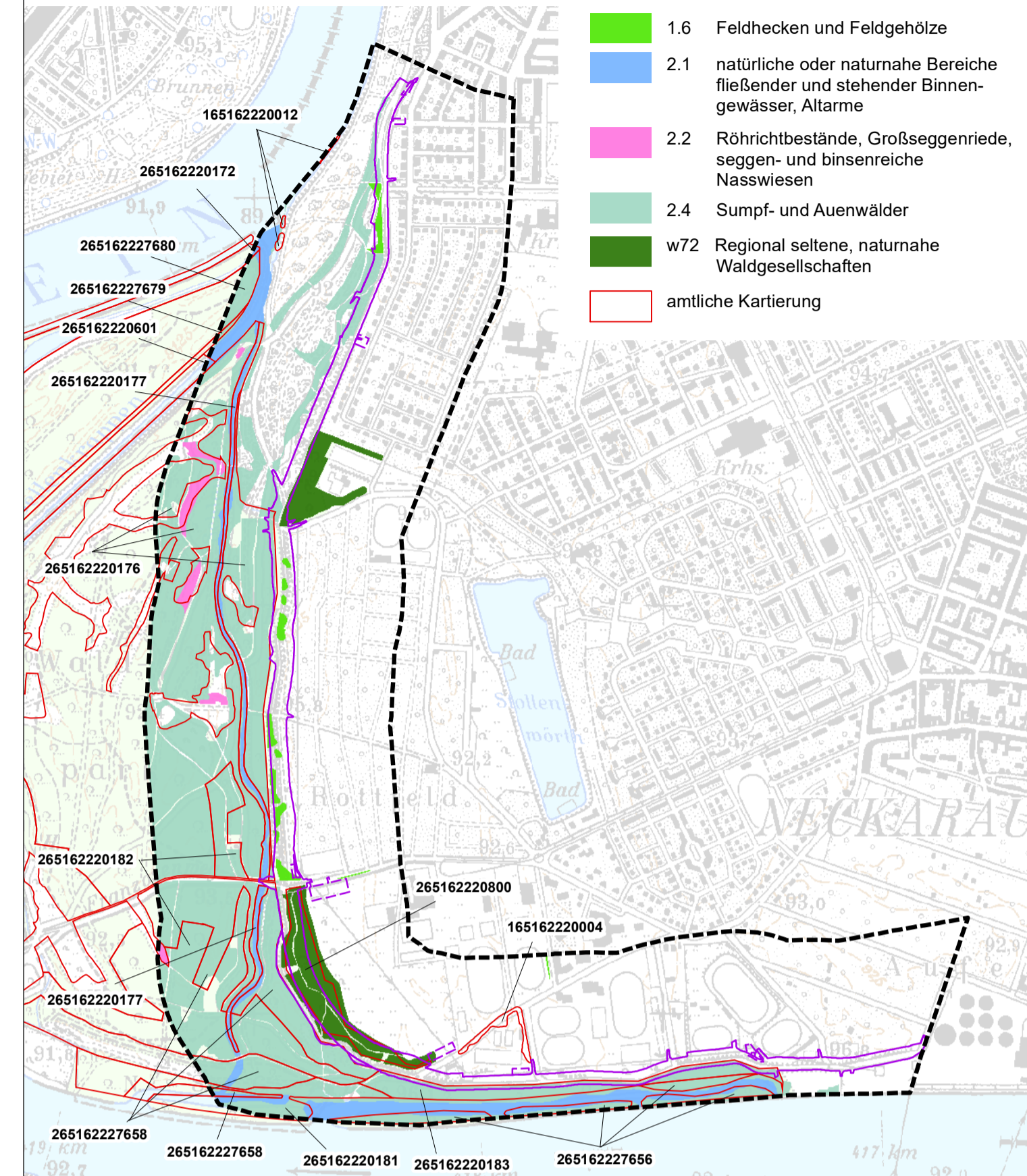
**Bewertung der bundesweiten Gefährdung nach der Roten Liste der gefährdeten Biotoptypen Deutschlands (FINCK et al. 2017)**



**Bewertung der landesweiten Gefährdung nach der Roten Liste der gefährdeten Biotoptypen Baden-Württembergs (BREUNIG 2002)**



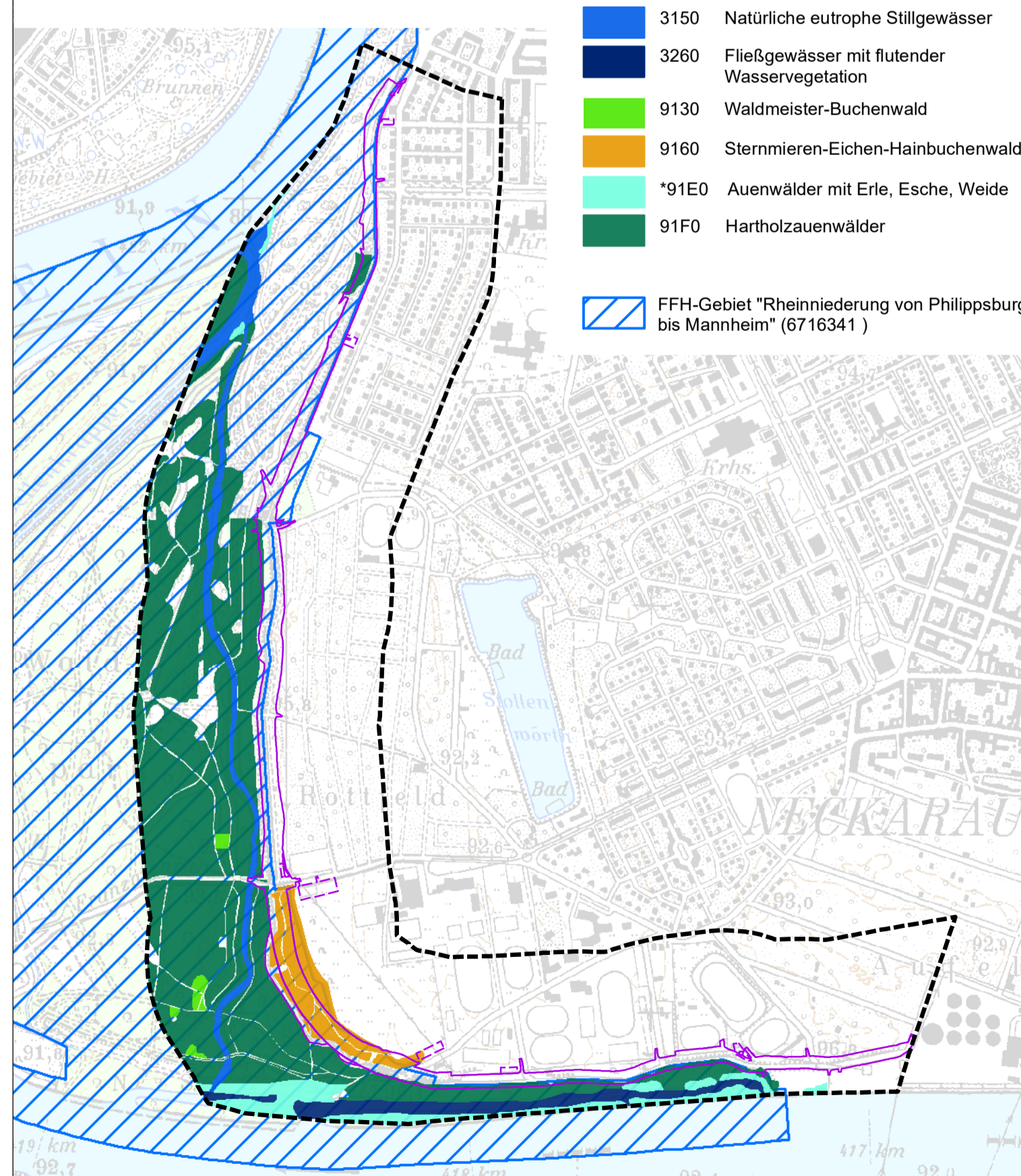
**Nach § 30 BNatSchG, § 33 NatSchG und / oder nach § 30a LWaldG geschützte Biotope**



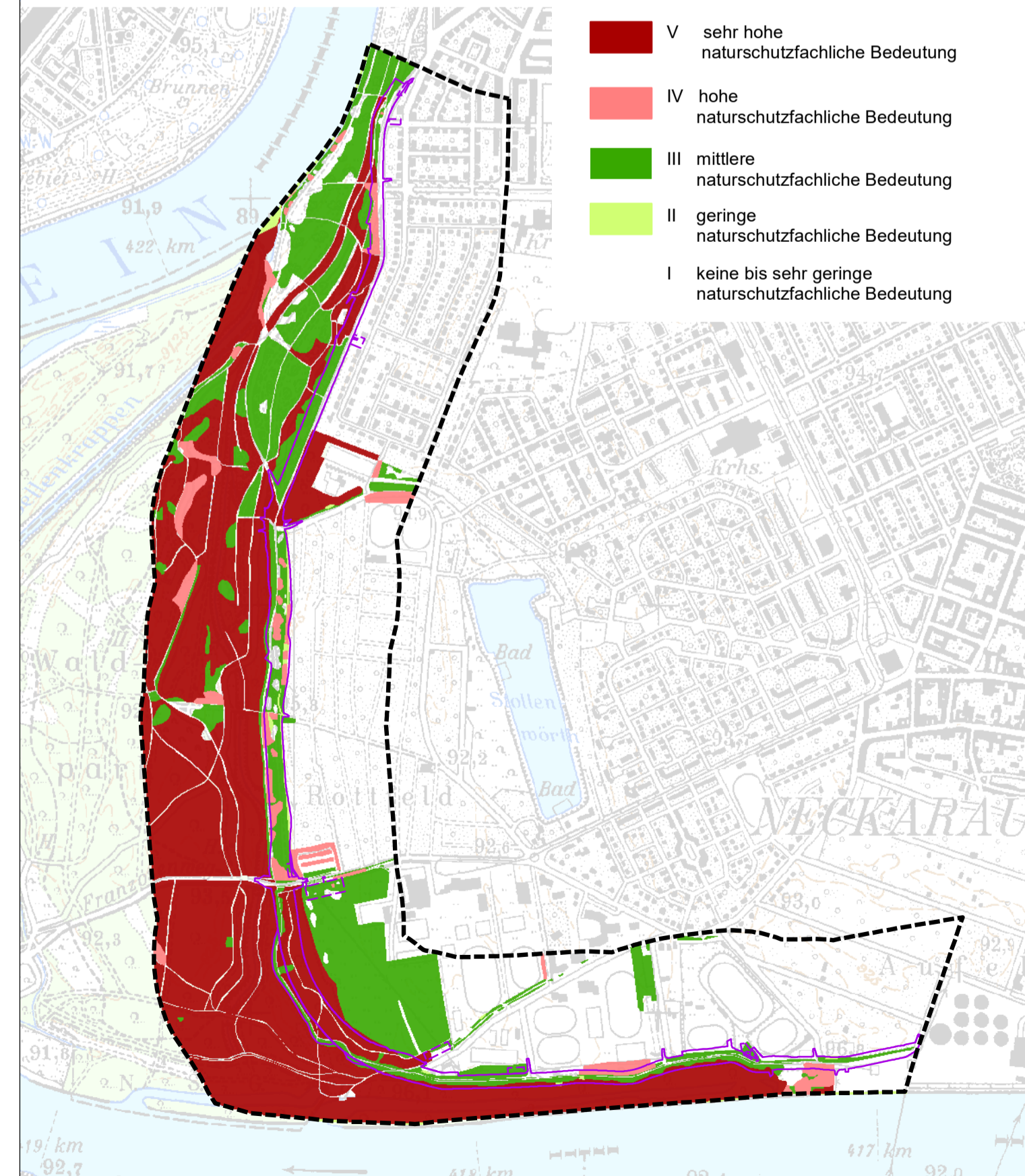
**Vorhabenbestandteile**

- dauerhaft
- temporär
- Untersuchungsgebiet

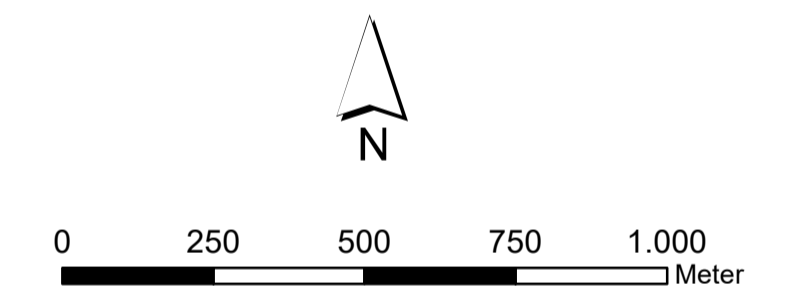
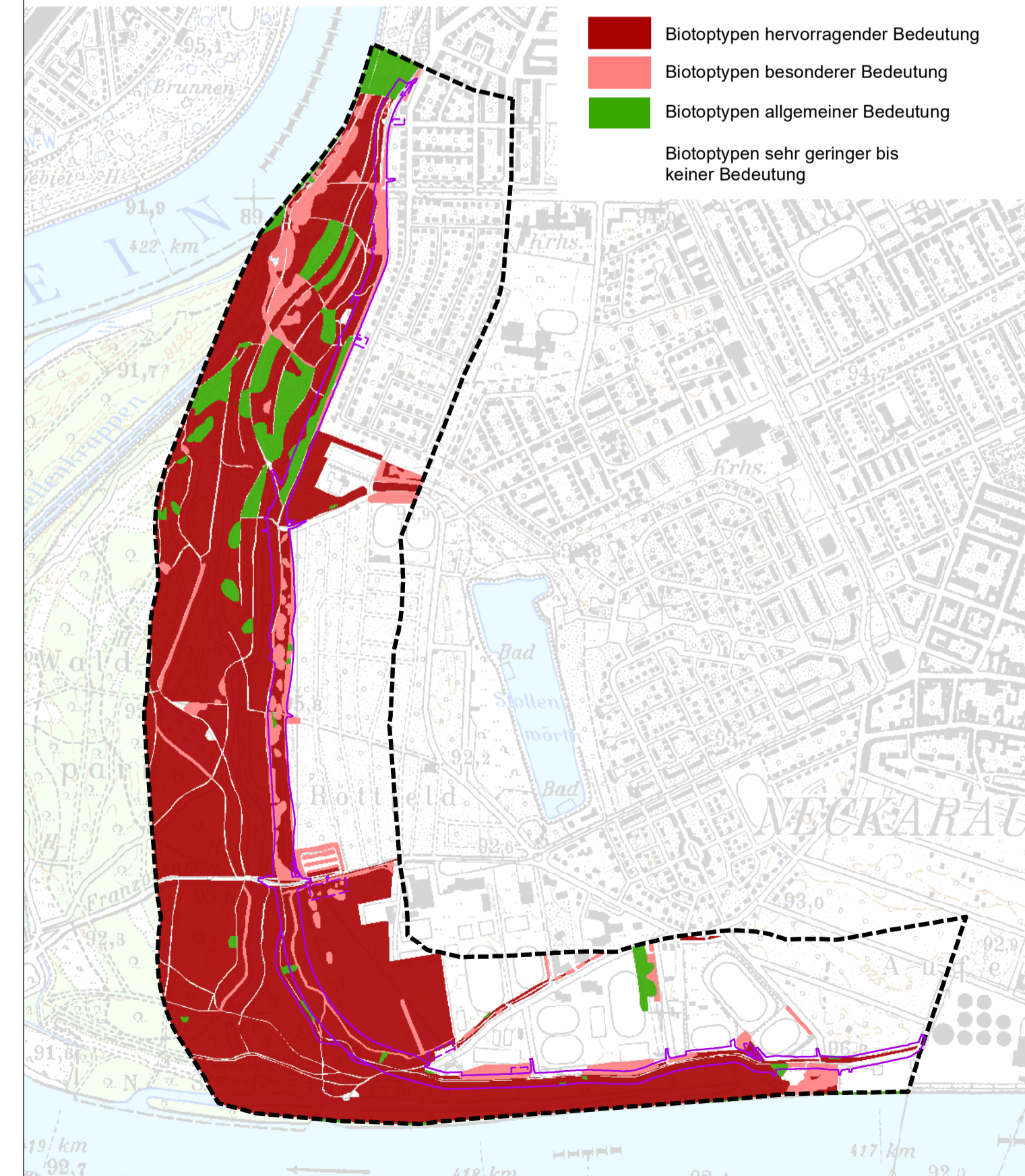
**Lebensraumtypen des Anhang I der FFH-Richtlinie gemäß vorliegender Biotoptypenkartierung**



**Naturschutzfachliche Bedeutung (LfU 2005, ÖKVO)**



**Gesamtbewertung der Biotoptypen**



Geobasisdaten:  
 © Landesamt für Geoinformation und Landentwicklung Baden-Württemberg (www.lgl-bw.de)  
 Schutzgebiets-Grundlagen:  
 Daten aus dem Umweltinformationssystem (UIS) der LUBW Landesanstalt für Umwelt Baden-Württemberg

Regierungspräsidium Karlsruhe  
 Baden-Württemberg  
 REGIERUNGSPRÄSIDIUM KARLSRUHE  
 Abteilung 5, Referat 53.1

**Rheinhochwasserdämme RHWD XXIX**  
 Planfeststellungsverfahren mit Umweltverträglichkeitsprüfung (UVP)

**Biotoptypen Bewertung**

PLANINHALT	GEZ.	ENTW.	GEPR.	1 : 12.500	Höhenstatus 160
NAME	SA	SA	AN	Maßstab	DHHN 1992
DATUM	27.01.2022	27.01.2022	27.01.2022		Höhensystem
Regierungspräsidium Karlsruhe Abteilung 5, Ref. 53.1			Karlsruhe, den 25.02.2022		
FREIGEGERBEN	UNTERSCHRIFT				
ALLE RECHTE DIESER ZEICHNUNG UNTERLIEGEN DEM URHEBERRECHT GEMÄSS DIN 34					
OBJEKTPLANER:	Heidelberg, den 25.02.2022				
Römerstraße 56 69115 Heidelberg Tel.: (0 62 21) 1 38 30-0 E-Mail: heidelberg@weibel-ness.de					
3702_UVP_Karte_10_3_Biotoptypen_Bewertung.mxd Plangröße: 0,48 m²	Anlage 3.1.14 Karte 10.3			Projekt	3702
					Zeichnungsnummer 1