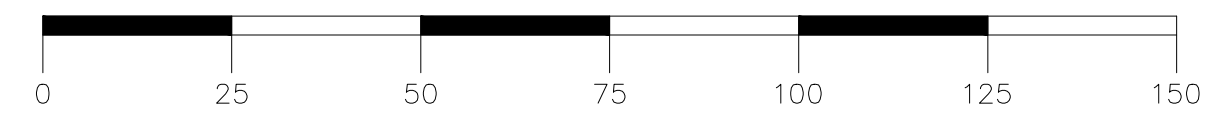


Maßstab



Legende:

- Wasser
- Telekom
- Fernwärme
- 110 KV
- Kabel
- Kanal
- Schutzrohr

Planung


- - - Planfeststellungsgrenze

Hinweise:

Die dargestellte Topographie sowie die Ver- und Entsorgungseinrichtungen wurde digital übernommen von GeoVogt Ingenieure GmbH, Datenübergabe vom 27.03.2017 und 10.05.2017.

Die dargestellten Flurstücksgrenzen, Gebäude und Bezeichnungen wurden digital aus dem ALKIS übernommen, Datenübergabe durch GeoVogt Ingenieure GmbH vom 14.03.2017

1. Planfeststellungsgrenze	25.02.2022	ML/RK/HW	2.2.46 Rev.3.0
ÄNDERUNG	DATUM	NAMEN	ANLAGEN-NR.



**Regierungspräsidium Karlsruhe**  
 Baden-Württemberg  
 REGIERUNGSPRÄSIDIUM KARLSRUHE  
 AUFTRAGGEBER

**Abteilung 5, Referat 53.1**

---

**PROJEKT**

**Rheinhochwasserdamm RHW XXXIX**  
 Damm-km 0-027,33 bis 3+938,23

Dammabschnitt Damm-km 0+000 bis 0+450

---

**Lageplan -1-**  
**Leitungsbestand**

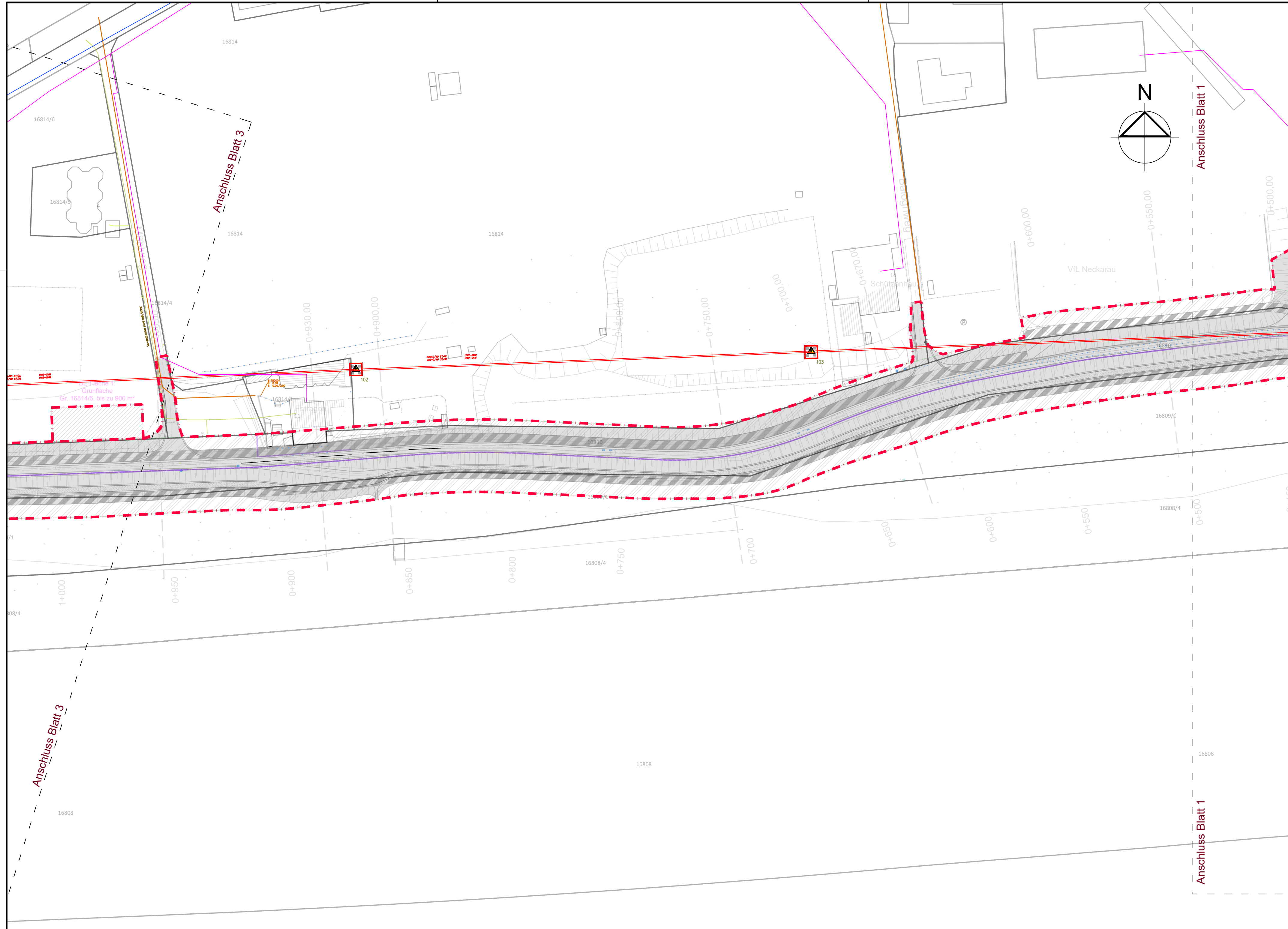
---

PLANINHALT	GEZ. rk	FAHW. 15	GEPR. HW	1 : 1.000	Höhenstatus 160 DHHN 1992	Genehmigungsplanung
	DATUM 30.08.2021	DATUM 30.08.2021	DATUM 30.08.2021	Maßstab	Höhensystem	PLANUNGSSTAND
FREIGEGERBEN	Regierungspräsidium Karlsruhe Abteilung 5, Referat 53.1		Karlsruhe, den 30.08.2021	UNTERSCHRIFT <i>[Signature]</i>		AG-Dokumenten Nr.
ALLE RECHTE DIESER ZEICHNUNG UND IHRER ABLEITUNGEN SIND DEM URHEBERSCHUTZ GEMÄSS DIN 34						
<b>icon</b> Planungsgemeinschaft ARGE 25.2 c/o icon - Ing.-Büro H. Weibler Marktplatz 11 - 55130 Mainz Tel. (06131) 987 99 -0 - Fax (06131) 987 99 11 www.weibler-icon.de		<b>pecher</b> GEWECKE UND PARTNER <i>[Signature]</i> Mainz, den 30.08.2021		AZ des AG NACHUNTERNEHMER GEOTECHNIK: Ingenieurgesellschaft Kärcher mbH Institut für Geotechnik Hauptstraße 152 76744 Wörth-Schaidt Tel. 06340/508070-1 Fax. 06340/508070-2		
N:\Projekte\CAD\7411DWD\G\GENEHMIGUNG				Anlage 2.2.46		Projekt ARGE 25.2
Plangröße: 0,33 m²						Zeichnungsnummer 1.45

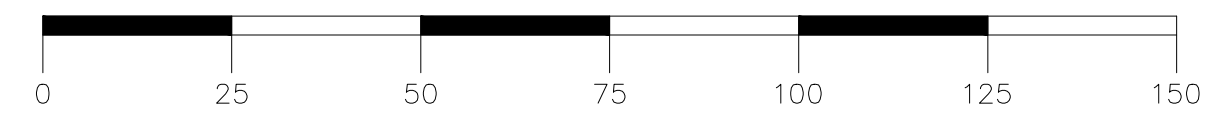
Anschluss Blatt 2

Anschluss Blatt 2





Maßstab



Legende:

- Wasser
- Telekom
- Fernwärme
- 110 KV
- Kabel
- Kanal
- Schutzrohr

Planung


- Planfeststellungsgrenze

Hinweise:

Die dargestellte Topographie sowie die Ver- und Entsorgungseinrichtungen wurde digital übernommen von GeoVogt Ingenieure GmbH, Datenübergabe vom 27.03.2017 und 10.05.2017.

Die dargestellten Flurstücksgrenzen, Gebäude und Bezeichnungen wurden digital aus dem ALKIS übernommen, Datenübergabe durch GeoVogt Ingenieure GmbH vom 14.03.2017

1. Planfeststellungsgrenze	25.02.2022	ML/RKH/W	2.2.47 Rev.3.0
ÄNDERUNG	DATUM	NAMEN	ANLAGEN-NR.



**Regierungspräsidium Karlsruhe**  
 Baden-Württemberg  
 REGIERUNGSPRÄSIDIUM KARLSRUHE  
 AUFTRAGGEBER

**Abteilung 5, Referat 53.1**

---

**Rheinhochwasserdamm RHW XXXIX**  
 Damm-km 0-027,33 bis 3+938,23

PROJEKT

**Dammabschnitt Damm-km 0+450 bis 1+000**

---

**Lageplan -2-  
 Leitungsbestand**

---

PLANINHALT	GEZ. <b>ARK</b>	EPR. <b>ARK</b>	GEPR. <b>ARK</b>	1 : 1.000	Höhenstatus 160 DHHN 1992	Genehmigungsplanung
NAME	rk	rk	rk	Maßstab	Höhensystem	PLANUNGSSTAND
DATUM	30.08.2021	30.08.2021	30.08.2021			

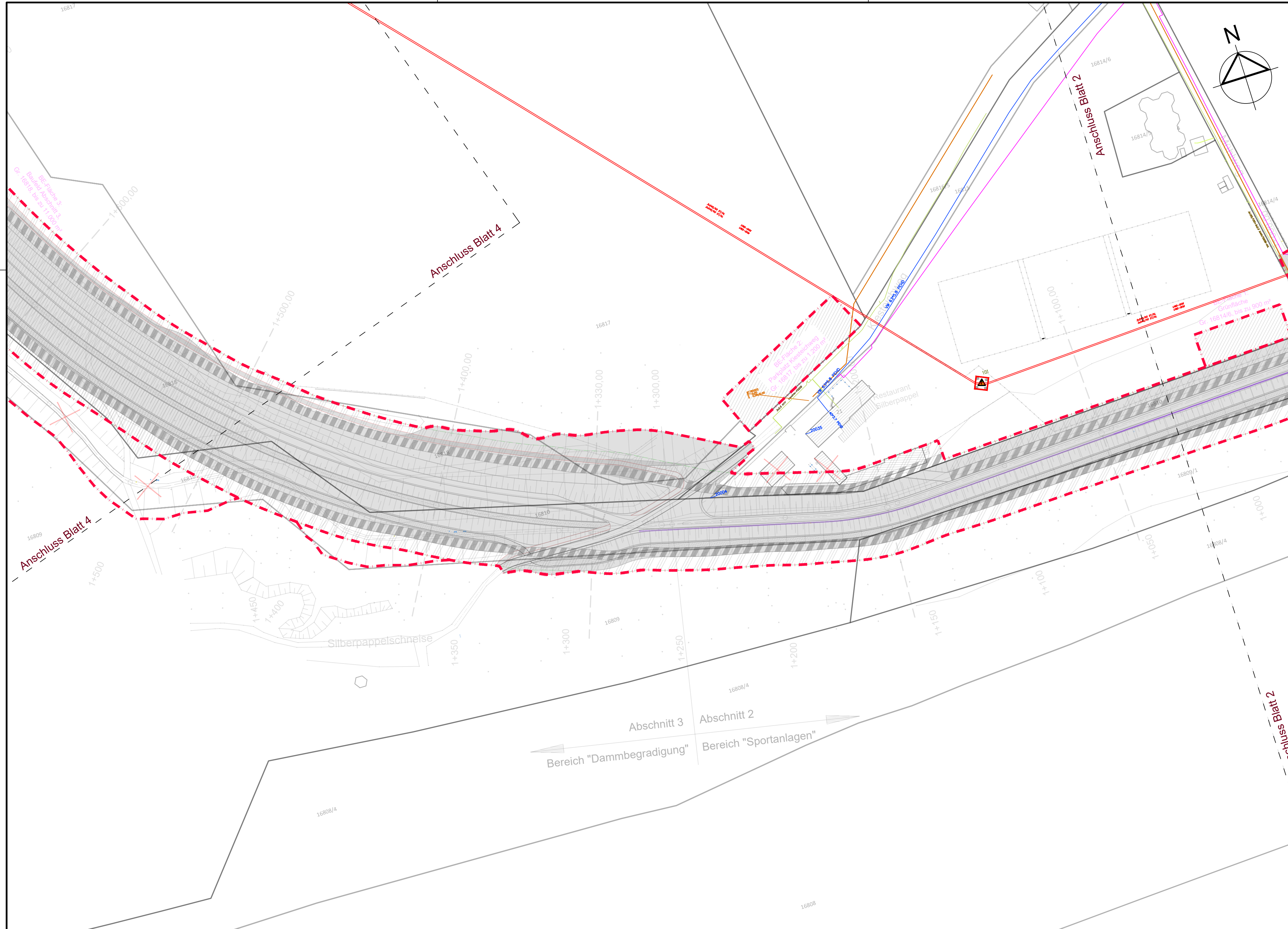
---

Freigegeben: <b>Regierungspräsidium Karlsruhe</b> Abteilung 5, Referat 53.1	Karlsruhe, den 30.08.2021 Unterschrift: <i>[Signature]</i>
ALLE RECHTE DIESER ZEICHNUNG UND IHRER ABLEITUNGEN SIND DEM URHEBERSCHUTZ GEMÄSS DIN 34	

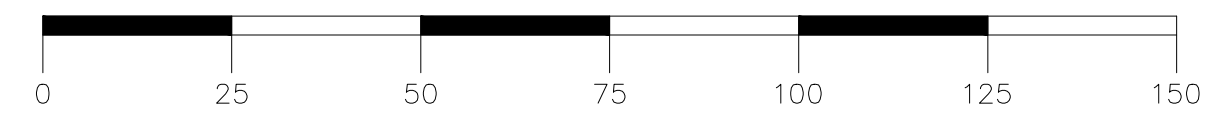
---

<b>icon</b> Planungsgemeinschaft ARGE 25.2 c/o icon - Ing.-Büro H. Weibler Marktplatz 11 - 55130 Mainz Tel. (06131) 987 99 -0 Fax (06131) 987 99 11 www.weibler-icon.de	<b>pecher</b> GEWECKE UND PARTNER NACHUNTERNEHMER GEOTECHNIK Ingenieurgesellschaft Kärcher mbH Institut für Geotechnik Hauptstraße 152 76744 Würth-Schaidt Tel. 06340/508070-1 Fax. 06340/508070-2	AZ des AG NACHUNTERNEHMER GEOTECHNIK Ingenieurgesellschaft Kärcher mbH Institut für Geotechnik Hauptstraße 152 76744 Würth-Schaidt Tel. 06340/508070-1 Fax. 06340/508070-2
N:\Projekte\CAD\7411DHW\GEGENEHMIGUNG Plangröße: 0,33 m <sup>2</sup>	Mainz, den 30.08.2021	Zeichnungsnummer 1.46





Maßstab



Legende:

- Wasser
- Telekom
- Fernwärme
- 110 KV
- Kabel
- Kanal
- Schutzrohr

Planung


- - - Planfeststellungsgrenze

Hinweise:

Die dargestellte Topographie sowie die Ver- und Entsorgungseinrichtungen wurde digital übernommen von GeoVogt Ingenieure GmbH, Datenübergabe vom 27.03.2017 und 10.05.2017.

Die dargestellten Flurstücksgrenzen, Gebäude und Bezeichnungen wurden digital aus dem ALKIS übernommen, Datenübergabe durch GeoVogt Ingenieure GmbH vom 14.03.2017

1. Planfeststellungsgrenze	25.02.2022	ML/RK/HW	2.2.48 Rev.3.0
ÄNDERUNG	DATUM	NAMEN	ANLAGEN-NR.



**Regierungspräsidium Karlsruhe**  
Abteilung 5, Referat 53.1

REGIERUNGSPRÄSIDIUM KARLSRUHE  
AUFTRAGGEBER

**Rheinhochwasserdamm RHWD XXXIX**  
Damm-km 0-027,33 bis 3+938,23

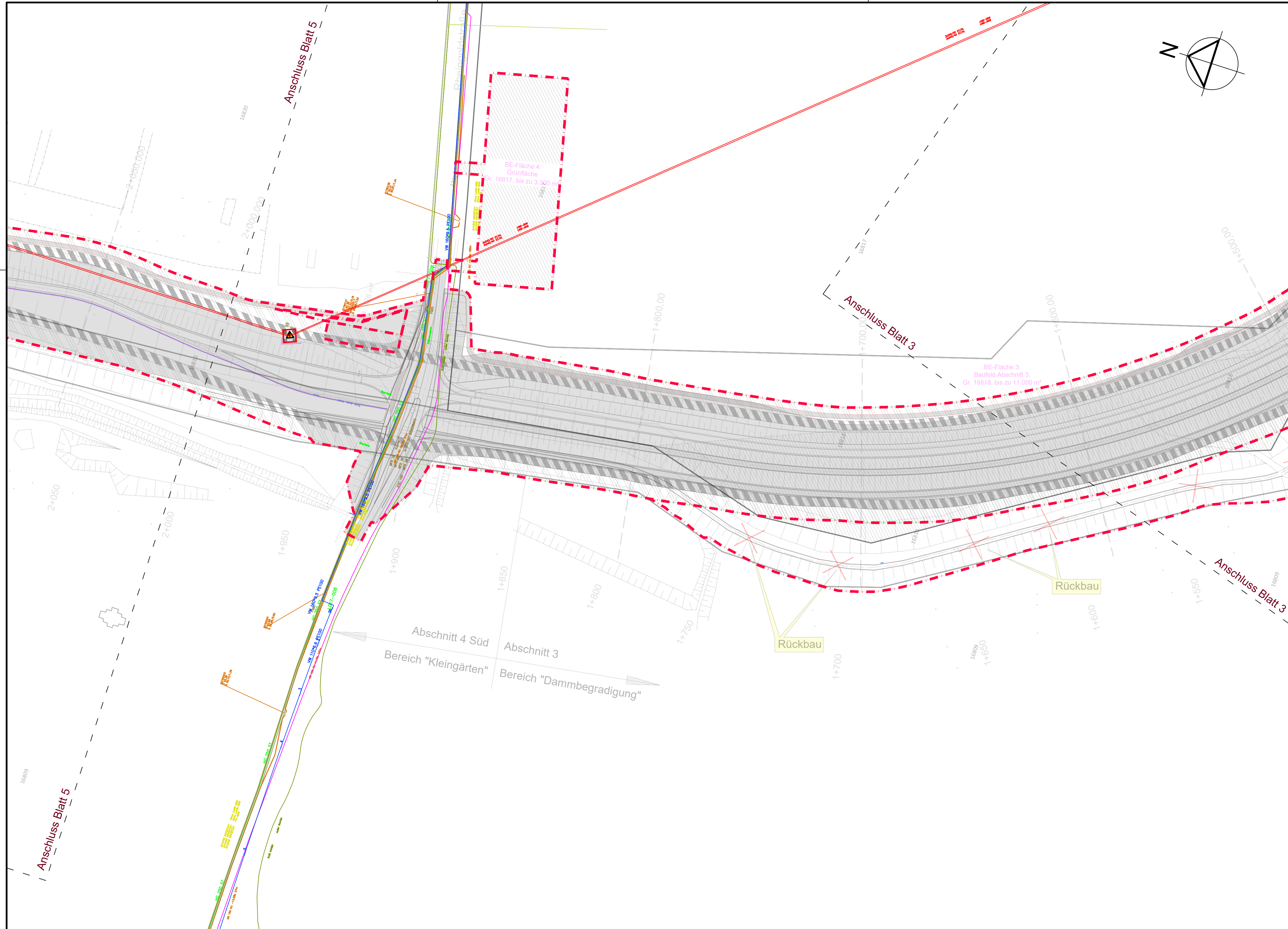
PROJEKT

**Dammabschnitt Damm-km 1+000 bis 1+550**

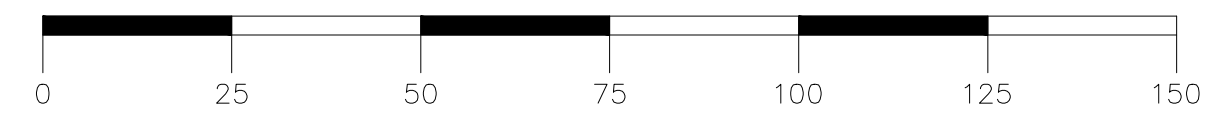
**Lageplan -3-  
Leitungsbestand**

PLANINHALT		1 : 1.000	Höhenstatus 160 DHHN 1992	Genehmigungsplanung
GEZ.	GEPR.			
NAME	rk			
DATUM	30.08.2021	Maßstab		PLANUNGSSTAND
Regierungspräsidium Karlsruhe Abteilung 5, Referat 53.1		Karlsruhe, den 30.08.2021		
FREIGEgeben		UNTERSCHRIFT		AG-Dokumenten Nr.
ALLE RECHTE DIESER ZEICHNUNG SIND UNTER ANDEREM DEM URHEBERRECHT GEMÄSS DIN 34				
<b>icon</b> Planungsgemeinschaft ARGE 25.2 c/o icon - Ing.-Büro H. Weibler Marktplatz 11 - 55130 Mainz Tel. (06131) 987 89 -0 - Fax (06131) 987 89 11 www.weibler-icon.de		<b>pecher</b> GEWECKE UND PARTNER Institut für Geotechnik Hauptstraße 152 76744 Würth-Schaidt Tel. 06340508070-1 Fax. 06340508070-2		AZ des AG NACHUNTERNEHMER GEOTECHNIK: Ingenieurgesellschaft Kärcher mbH Institut für Geotechnik Hauptstraße 152 76744 Würth-Schaidt Tel. 06340508070-1 Fax. 06340508070-2
N:\Projekte\CAD\7411\DWG\GENEHMIGUNG		Anlage 2.2.48		Projekt ARGE 25.2
Plangröße: 0,33 m²				Zeichnungsnummer 1.47





Maßstab



Legende:

- Wasser
- Telekom
- Fernwärme
- 110 KV
- Kabel
- Kanal
- Schutzrohr

Planung


- Planfeststellungsgrenze

Hinweise:

Die dargestellte Topographie sowie die Ver- und Entsorgungseinrichtungen wurde digital übernommen von GeoVogt Ingenieure GmbH, Datenübergabe vom 27.03.2017 und 10.05.2017.

Die dargestellten Flurstücksgrenzen, Gebäude und Bezeichnungen wurden digital aus dem ALKIS übernommen, Datenübergabe durch GeoVogt Ingenieure GmbH vom 14.03.2017

1. Planfeststellungsgrenze	25.02.2022	ML/RKH/W	2.2.49	Rev.3.0
ÄNDERUNG	DATUM	NAM	ANLAGEN-NR	



**Regierungspräsidium Karlsruhe**  
Abteilung 5, Referat 53.1

---

**Rheinhochwasserdamm RHW XXXIX**  
Damm-km 0-027,33 bis 3+938,23




---

Dammabschnitt Damm-km 1+550 bis 2+050

---

**Lageplan -4-**  
**Leitungsbestand**

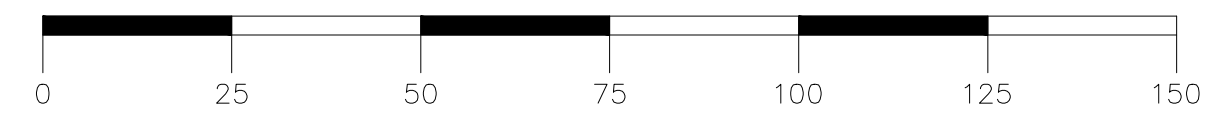
---

PLANINHALT	GEZ. rk	FAHW. 15	GEPR. H/W	1 : 1.000	Höhenstatus 160 DHHN 1992	Genehmigungsplanung
NAME	DATUM	DATUM	DATUM	Maßstab	Höhensystem	PLANUNGSSTAND
Regierungspräsidium Karlsruhe Abteilung 5, Referat 53.1			Karlsruhe, den 30.08.2021			
FREIGEGERBEN			UNTERSCHRIFT			AG-Dokumenten Nr.
ALLE RECHTE DIESER ZEICHNUNG UND IHRER ABLEITUNGEN SIND DEM URHEBERRECHT GEMÄSS DIN 34						
 				AZ des AG NACHUNTERNEHMER GEOTECHNIK: Ingenieurgesellschaft Kärcher mbH Institut für Geotechnik Hauptstraße 152 76744 Wörth-Schaidt Tel. 06340/508070-1 Fax 06340/508070-2		
OBJEKTPLANER:		Planungsgemeinschaft ARGE 25.2 cto icon - Ing.-Büro H. Weibler Marktplatz 11 - 55130 Mainz Tel. (06131) 987 99 -0 - Fax (06131) 987 99 11 www.weibler-icon.de		Mainz, den 30.08.2021		
N:\Projekte\CAD\7411DVG\GENEHMIGUNG		Plangröße: 0,33 m²		Anlage 2.2.49		Projekt ARGE 25.2
						Zeichnungsnummer 1.48





Maßstab



Legende:

- Wasser
- Telekom
- Fernwärme
- 110 KV
- Kabel
- Kanal
- Schutzrohr

Planung


- - - Planfeststellungsgrenze

Hinweise:

Die dargestellte Topographie sowie die Ver- und Entsorgungseinrichtungen wurde digital übernommen von GeoVogt Ingenieure GmbH, Datenübergabe vom 27.03.2017 und 10.05.2017.

Die dargestellten Flurstücksgrenzen, Gebäude und Bezeichnungen wurden digital aus dem ALKIS übernommen, Datenübergabe durch GeoVogt Ingenieure GmbH vom 14.03.2017

1. Planfeststellungsgrenze	25.02.2022	ML/RKH/W	2.2.50 Rev.3.0
ÄNDERUNG	DATUM	NAME	ANLAGEN-NR.



**Regierungspräsidium Karlsruhe**  
Abteilung 5, Referat 53.1

REGIERUNGSPRÄSIDIUM KARLSRUHE  
AUFTRAGGEBER

**Rheinhochwasserdamm RHW XXXIX**  
Damm-km 0-027,33 bis 3+938,23

PROJEKT

**Dammabschnitt Damm-km 2+050 bis 2+550**

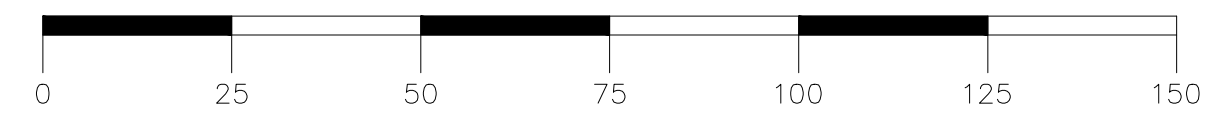
**Lageplan -5-  
Leitungsbestand**

PLANINHALT		1 : 1.000	Höhenstatus 160 DHHN 1992	Genehmigungsplanung
NAME	rk			
DATUM	30.08.2021	Maßstab	Höhensystem	PLANUNGSSTAND
Regierungspräsidium Karlsruhe Abteilung 5, Referat 53.1		Karlsruhe, den 30.08.2021		AG-Dokumenten Nr.
FREIGEgeben		UNTERSCHRIFT		
ALLE RECHTE DIESER ZEICHNUNG UND PLANES SIND DEM URHEBERSCHUTZ GEMÄSS DIN 34				
<b>icon</b> Planungsgemeinschaft ARGE 25.2 c/o icon - Ing.-Büro H. Weibler Marktplatz 11 - 55130 Mainz Tel. (06131) 987 99 -0 - Fax (06131) 987 99 11 www.weibler-icon.de		<b>pecher</b> GEWECKE UND PARTNER Institut für Geotechnik Hauptstraße 152 76744 Wörth-Schaidt Tel. 06340/508070-1 Fax. 06340/508070-2 Mainz, den 30.08.2021		AZ des AG NACHUNTERNEHMER GEOTECHNIK: Ingenieurgesellschaft Kärcher mbH Institut für Geotechnik Hauptstraße 152 76744 Wörth-Schaidt Tel. 06340/508070-1 Fax. 06340/508070-2
N:\Projekte\CAD\7411DHW\GENEHMIGUNG		Anlage 2.2.50		Projekt ARGE 25.2
Plangröße: 0,33 m²				Zeichnungsnummer 1.49





Maßstab



Legende:

- Wasser
- Telekom
- Fernwärme
- 110 KV
- Kabel
- Kanal
- Schutzrohr

Planung


- - - Planfeststellungsgrenze

Hinweise:

Die dargestellte Topographie sowie die Ver- und Entsorgungseinrichtungen wurde digital übernommen von GeoVogt Ingenieure GmbH, Datenübergabe vom 27.03.2017 und 10.05.2017.

Die dargestellten Flurstücksgrenzen, Gebäude und Bezeichnungen wurden digital aus dem ALKIS übernommen, Datenübergabe durch GeoVogt Ingenieure GmbH vom 14.03.2017

1. Planfeststellungsgrenze	25.02.2022	ML/RKH/W 2.2.51 Rev.3.0
ÄNDERUNG	DATUM	NAMEN ANLAGEN-NR.



**Regierungspräsidium Karlsruhe**  
Abteilung 5, Referat 53.1


REGIERUNGSPRÄSIDIUM KARLSRUHE  
AUFTRAGGEBER

**Rheinhochwasserdamm RHW XXXIX**  
Damm-km 0-027,33 bis 3+938,23

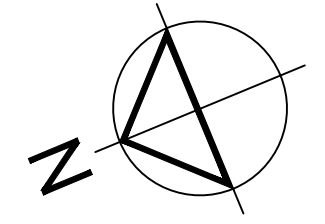
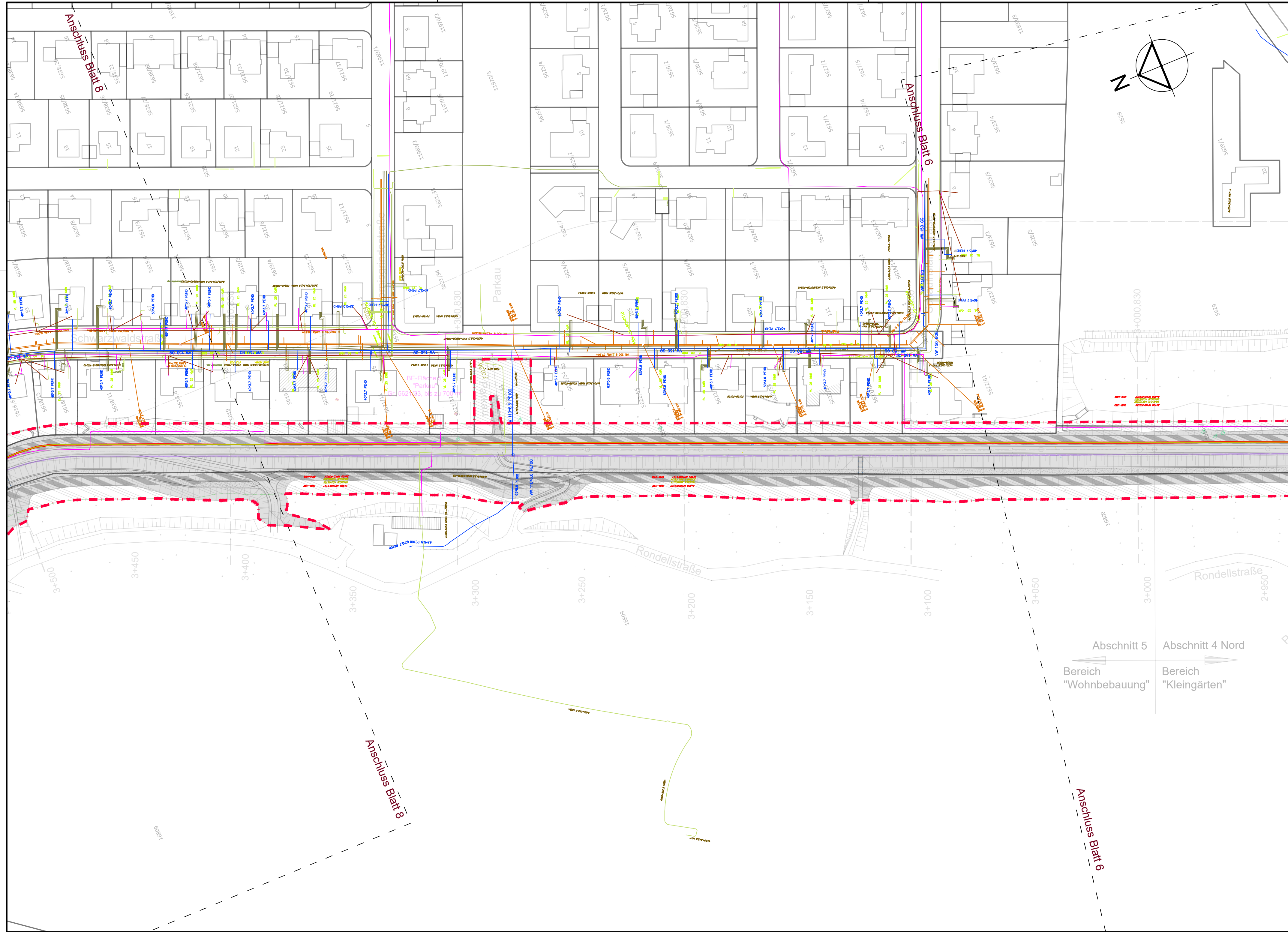
PROJEKT

**Dammabschnitt Damm-km 2+550 bis 3+000**

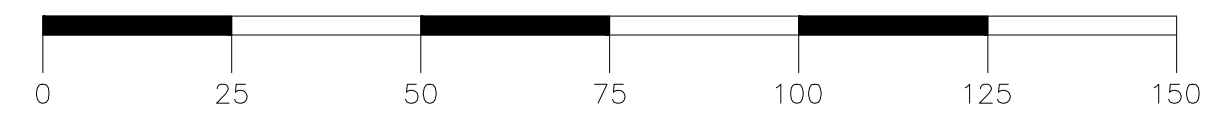
**Lageplan -6-  
Leitungsbestand**

PLANINHALT		1 : 1.000	Höhenstatus 160 DHHN 1992	Genehmigungsplanung
GEZ.	GEPR.			
NAME	rk			
DATUM	30.08.2021	Maßstab		PLANUNGSSTAND
Regierungspräsidium Karlsruhe Abteilung 5, Referat 53.1		Karlsruhe, den 30.08.2021		
FREIGEgeben		UNTERSCHRIFT		AG-Dokumenten Nr.
ALLE RECHTE DIESER ZEICHNUNG UND IHRER ANLAGEN SIND DEM URHEBERRECHT GEMÄSS DIN 34				
<b>icon</b> Planungsgemeinschaft ARGE 25.2 c/o icon - Ing.-Büro H. Weibler Marktplatz 11 - 55130 Mainz Tel. (06131) 987 99 -0 - Fax (06131) 987 99 11 www.weibler-icon.de		<b>pecher</b> GEWECKE UND PARTNER  Mainz, den 30.08.2021		AZ des AG NACHUNTERNEHMER GEOTECHNIK: Ingenieurgesellschaft Kärcher mbH Institut für Geotechnik Hauptstraße 152 76744 Wörth-Schardt Tel. 06340/508070-1 Fax 06340/508070-2
N:\Projekte\CAD\7411\DWG\GENEHMIGUNG		Anlage 2.2.51		Projekt ARGE 25.2
Plangröße: 0,33 m²				Zeichnungsnummer 1.50





Maßstab



Legende:

- Wasser
- Telekom
- Fernwärme
- 110 KV
- Kabel
- Kanal
- Schutzrohr

Planung


- - - Planfeststellungsgrenze

Hinweise:

Die dargestellte Topographie sowie die Ver- und Entsorgungseinrichtungen wurde digital übernommen von GeoVogt Ingenieure GmbH, Datenübergabe vom 27.03.2017 und 10.05.2017.

Die dargestellten Flurstücksgrenzen, Gebäude und Bezeichnungen wurden digital aus dem ALKIS übernommen, Datenübergabe durch GeoVogt Ingenieure GmbH vom 14.03.2017

1. Planfeststellungsgrenze	25.02.2022	ML/RK/HW	2.2.52 Rev.3.0
ÄNDERUNG	DATUM	NAMEN	ANLAGEN-NR.



**Regierungspräsidium Karlsruhe**  
 Baden-Württemberg  
 REGIERUNGSPRÄSIDIUM KARLSRUHE  
 AUFTRAGGEBER

**Abteilung 5, Referat 53.1**

---

**Rheinhochwasserdamm RHW XXXIX**  
 Damm-km 0-027,33 bis 3+938,23


PROJEKT

**Dammabschnitt Damm-km 3+000 bis 3+500**

---

**Lageplan -7-  
 Leitungsbestand**

---

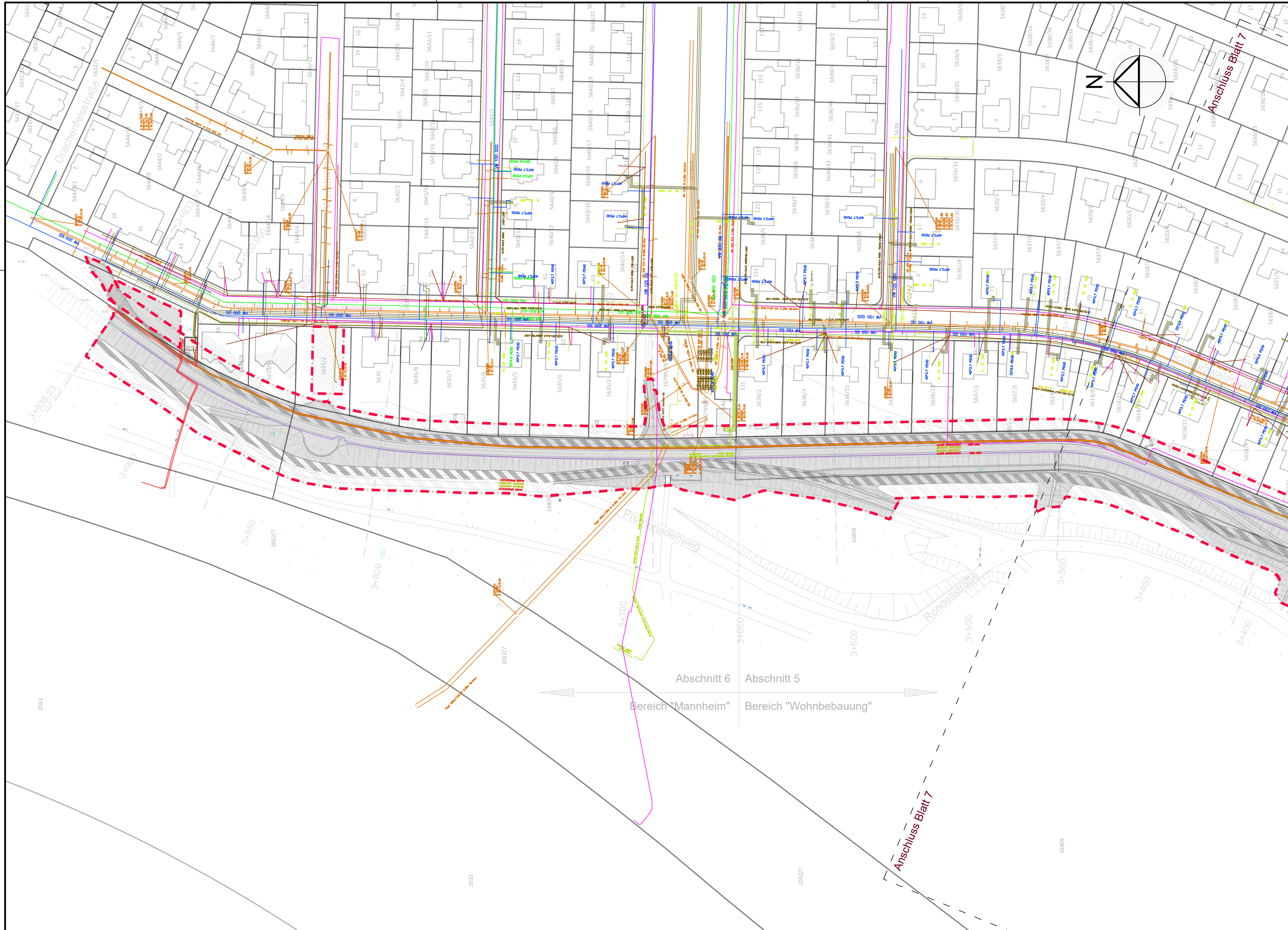
PLANINHALT	GEZ. rk	PMW. 15	GEPR. 15	1 : 1.000	Höhenstatus 160 DHHN 1992	Genehmigungsplanung
NAME	DATUM	DATUM	DATUM	Maßstab	Höhensystem	PLANUNGSSTAND
Regierungspräsidium Karlsruhe Abteilung 5, Referat 53.1	30.08.2021	30.08.2021	30.08.2021			
FREIGEgeben	KARLSRUHE, den 30.08.2021		UNTERSCHRIFT	AG-Dokumenten Nr.		
ALLE RECHTE DIESER ZEICHNUNG UND IHRER ABLEITUNGEN SIND DEM URHEBERRECHT GEMÄSS DIN 34						
<b>icon</b> Planungsgemeinschaft ARGE 25.2 c/o icon - Ing.-Büro H. Weßler Marktplatz 11 - 55130 Mainz Tel. (06131) 987 99 -0 - Fax (06131) 987 99 11 www.weßler-icon.de				<b>pecher</b> GEWECKE UND PARTNER  Mainz, den 30.08.2021		AZ des AG NACHUNTERNEHMER GEOTECHNIK: Ingenieurgesellschaft Kärcher mbH Institut für Geotechnik Hauptstraße 152 76744 Wörth-Schaidt Tel. 06340508070-1 Fax. 06340508070-2
N:\Projekte\CAD\7411D\WG\GENEHMIGUNG				Anlage 2.2.52		ARGE 25.2
Plangröße: 0,33 m²						Projekt Zeichnungsnummer 1.51

Abschnitt 5 Bereich "Wohnbebauung"    Abschnitt 4 Nord Bereich "Kleingärten"

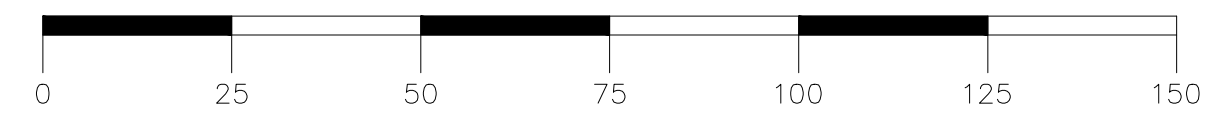
Anschluss Blatt 8

Anschluss Blatt 6





Maßstab



Legende:

- Wasser
- Telekom
- Fernwärme
- 110 KV
- Kabel
- Kanal
- Schutzrohr

Planung


- Planfeststellungsgrenze

Hinweise:

Die dargestellte Topographie sowie die Ver- und Entsorgungseinrichtungen wurde digital übernommen von GeoVogt Ingenieure GmbH, Datenübergabe vom 27.03.2017 und 10.05.2017.

Die dargestellten Flurstücksgrenzen, Gebäude und Bezeichnungen wurden digital aus dem ALKIS übernommen, Datenübergabe durch GeoVogt Ingenieure GmbH vom 14.03.2017

1. Planfeststellungsgrenze	25.02.2022	ML/RK/HW	2.2.53 Rev.3.0
ÄNDERUNG	DATUM	NAME	ANLAGEN-NR.



**Regierungspräsidium Karlsruhe**  
Abteilung 5, Referat 53.1



REGIERUNGSPRÄSIDIUM KARLSRUHE  
AUFTRAGGEBER

**Rheinhochwasserdamm RHW XXXIX**  
Damm-km 0-027,33 bis 3+938,23

PROJEKT

**Dammabschnitt Damm-km 3+500 bis 3+933,14**

**Lageplan -8-  
Leitungsbestand**

PLANINHALT	GEZ.	PMW	GEPR.	1 : 1.000	Höhenstatus 160	Genehmigungsplanung
NAME	rk	15	15	Maßstab	DHHN 1992	
DATUM	30.08.2021	30.08.2021	30.08.2021		Höhensystem	PLANUNGSSTAND
REGIERUNGSPRÄSIDIUM KARLSRUHE Abteilung 5, Referat 53.1	Karlsruhe, den 30.08.2021					
FREIGEgeben	UNTERSCHRIFT					AG-Dokumenten Nr.
ALLE RECHTE DIESER ZEICHNUNG UND IHRER ANLAGEN DEM URHEBERSCHUTZ GEMÄSS DIN 34						
<b>icon</b> PLANUNGSGEMEINSCHAFT ARGE 25.2 c/o icon - Ing.-Büro H. Weßler Marktplatz 11 - 55130 Mainz Tel. (06131) 987 99 -0 - Fax (06131) 987 99 11 www.weßler-icon.de		<b>pecher</b> GEWEKE UND PARTNER  Mainz, den 30.08.2021		<b>AZ des AG</b> NACHUNTERNEHMER GEOTECHNIK: Ingenieurgesellschaft Kärcher mbH Institut für Geotechnik Hauptstraße 152 76744 Wörth-Schaidt Tel. 06340/508070-1 Fax 06340/508070-2		 KÄRCHER INSTITUT FÜR GEOTECHNIK
N:\Projekte\CAD\7411\DWG\GENEHMIGUNG		Anlage 2.2.53		ARGE 25.2		
Plangröße: 0,33 m²						