

- Legende:**
- Blattsschnitte
  - Planung Damm XXXIX
  - Kilometer Planung

**Hinweise:**  
 Geobasisdaten © Landesamt für Geoinformation und Landentwicklung Baden-Württemberg, www.lgl-bw.de, Az.: 2851.9-1/19

3			
2	Anpassung	25.02.2022	MLR/KHW 2.2.5 Rev. 3.0
1	Anpassung nach Vollständigkeitsprüfung	30.05.2021	MLR/KAZ 2.2.1 Rev. 2.0
ÄNDERUNG		DATUM	NAMM

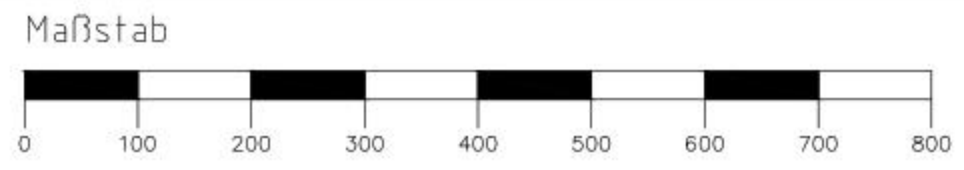
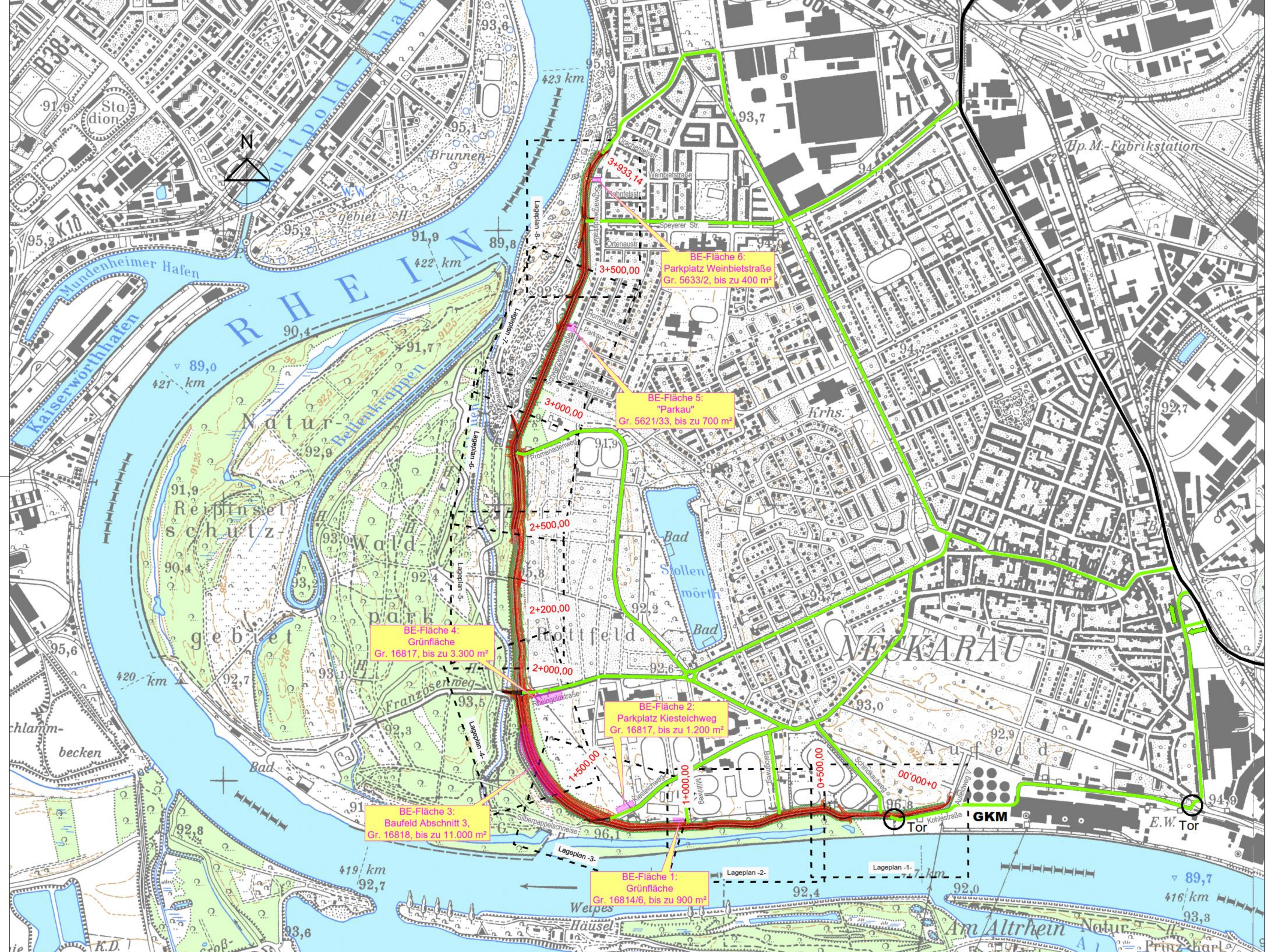
**Regierungspräsidium Karlsruhe**  
 Baden-Württemberg  
 REGIERUNGSPRÄSIDIUM KARLSRUHE  
 Abteilung 5, Referat 53.1

**Rheinhochwasserdamm RHW XXXIX**  
 Damm-km 0-027,33 bis 3+938,23  
 Dammabschnitt Damm-km 0+000 bis +3+933,14

**Übersichtslageplan**

PLANNUMMER	02	02	02	02	1 : 6.000	Höhenstatus 160 DHHN 1992	Genehmigungsplanung
NAMM	DR	DR	DR	DR	Metadaten		PLANNUMMER
DATUM	26.02.2021	26.02.2021	26.02.2021	26.02.2021	Karlsruhe, den 26.02.2021		
PROJEKTLEITER	Regierungspräsidium Karlsruhe Abteilung 5, Referat 53.1				<i>[Signature]</i>		
ALLE RECHTE DIESER PLANUNG SIND VORBEHALTEN. DIESE PLANUNG IST KEIN VERBODENSCHUTZ GEMÄSS DIN 34							
<b>icon</b>	<b>pecher</b>	<b>GEWECKE UND PARTNER</b>	<b>NACHUNTERRNEHMER GEOTECHNIK</b>	<b>INGENIEURBÜRO FÜR VERKEHRSSYSTEME</b>	<b>VERKEHRSSYSTEME</b>	<b>VERKEHRSSYSTEME</b>	<b>VERKEHRSSYSTEME</b>
PLANNUMMER	02	02	02	02	2.2.1	ARGE 25.2	1.01





- Legende:**
- Blattsschnitte
  - Zufahrtsstraße
  - 3+000,00 Kilometer Planung



**Hinweise:**  
 Geobasisdaten © Landesamt für Geoinformation und Landentwicklung Baden-Württemberg, www.lgl-bw.de, Az.: 2851.9-1/19

3			
2	Anpassung	25.02.2022	MLR/KHW 2.2.5 Rev. 3.0
1	Anpassung nach Vorstudienprüfung	30.05.2021	MLR/KAZ 2.2.2 Rev. 2.0
ANFANG		DATUM	NAMM

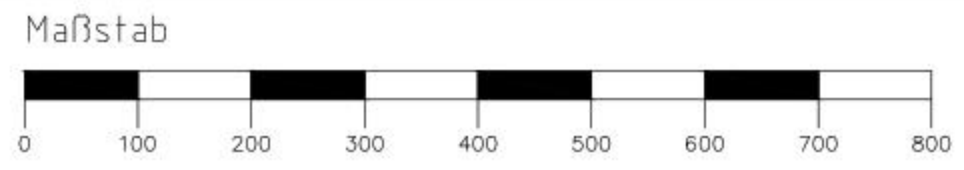
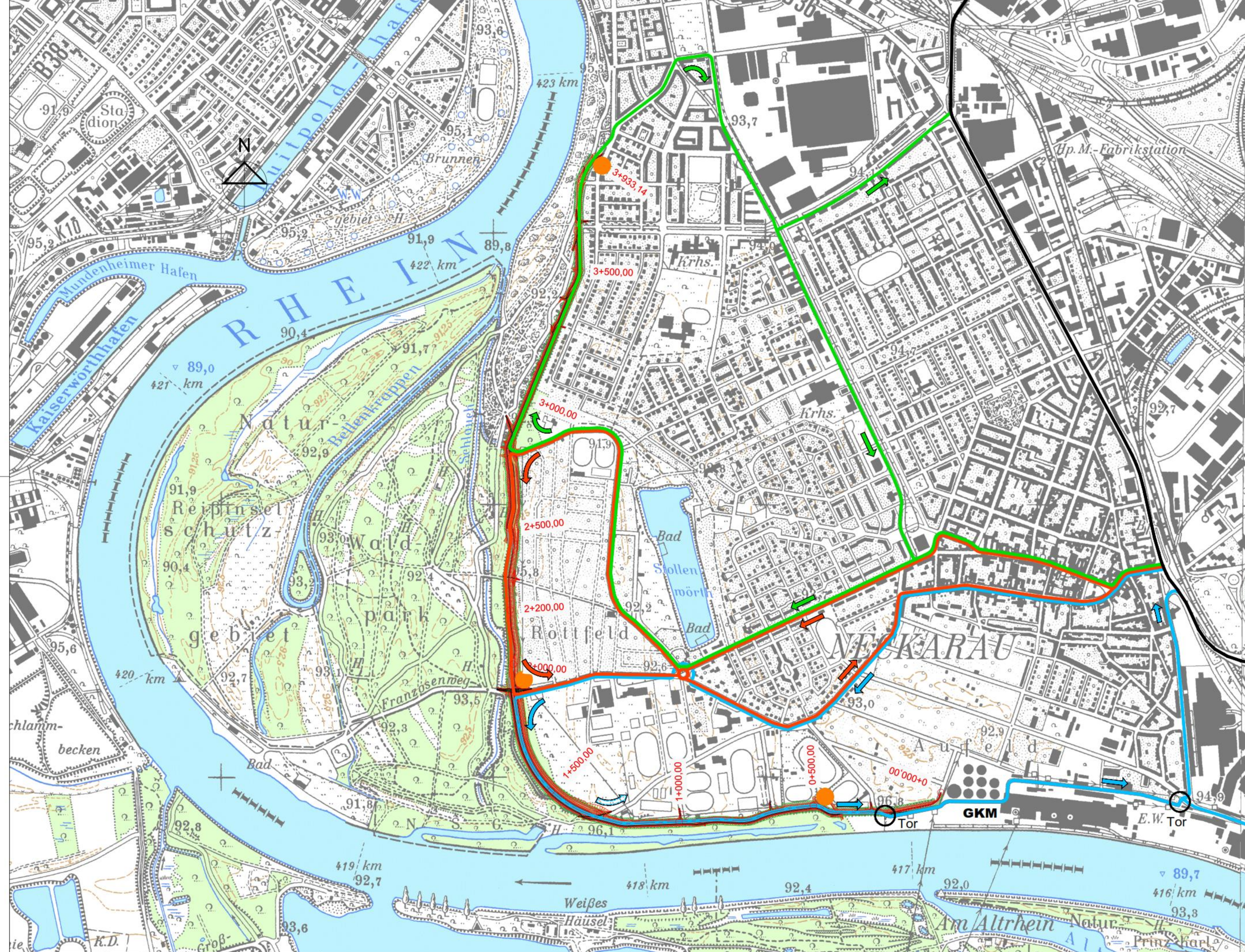
**Regierungspräsidium Karlsruhe**  
 Baden-Württemberg  
 REGIERUNGSPRÄSIDIUM KARLSRUHE  
 Abteilung 5, Referat 53.1

**Rheinhochwasserdamm RHW XXXIX**  
 Dammschnitt Dammschnitt-km 0+027,33 bis 3+938,23  
 Dammschnitt Dammschnitt-km 0+000 bis 3+933,14

**Übersichtslageplan**  
 Baustellenzufahrten und -einrichtungsfächen

PLANNUMMER	1 : 6.000	Höhenstatus 160 DHHN 1992	Genehmigungsplanung
NAMM	26.02.2022	Karlsruhe, den 26.02.2022	PLANNUMMER
DATUM	26.02.2022	26.02.2022	
PROJEKTLEITER	Regierungspräsidium Karlsruhe Abteilung 5, Referat 53.1	<i>[Signature]</i>	AG-Beauftragter
ALLE RECHTE DIESER PLANUNG SIND VORBEHALTEN. DIESE PLANUNG WIRD NUR FÜR DEN URSACHLICHEN ZWECK UND NUR FÜR DEN URSACHLICHEN ZWECK GEMÄSS § 4	icon	pacher	GEWECHE UND PARTNER
OBJEKTLÄNDER	Planungsnummer ARZG 25.2 via kon. Ing. Büro H. Walter Murgweg 11, 76133 Mannheim Tel. (0621) 987 90 0, Fax (0621) 987 90 11 www.walter.com	Walter	NACHTRAGENDE GEOMETRIE: Ingenieurgesellschaft Walter und Walter für Geodäsie
PROJEKTLEITER	2.2.2	ARGE 25.2	1.10





- Legende:
- Ringverkehr Dammverteidigung I
  - Ringverkehr Dammverteidigung II
  - Ringverkehr Dammverteidigung III
  - Lagerfläche für Unterhaltung und Dammverteidigung
  - ⊕ 3+000,00 Kilometer Planung



Hinweise:  
 Geobasisdaten © Landesamt für Geoinformation und Landentwicklung Baden-Württemberg, www.lgl-bw.de, Az.: 2851.9-1/19

3			
2. Anpassung	25.02.2022	MLR/KHW	2.2.5 Rev. 3.0
1. Anpassung nach Vorständigkeitsprüfung	30.05.2021	MLR/KAZ	2.2.3 Rev. 2.0
ANZEIGUNG	DATUM	NAMM	ANSCHLUSSE

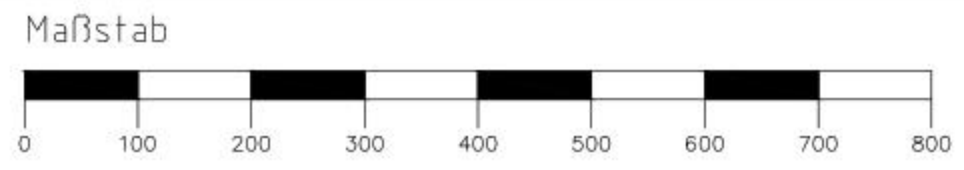
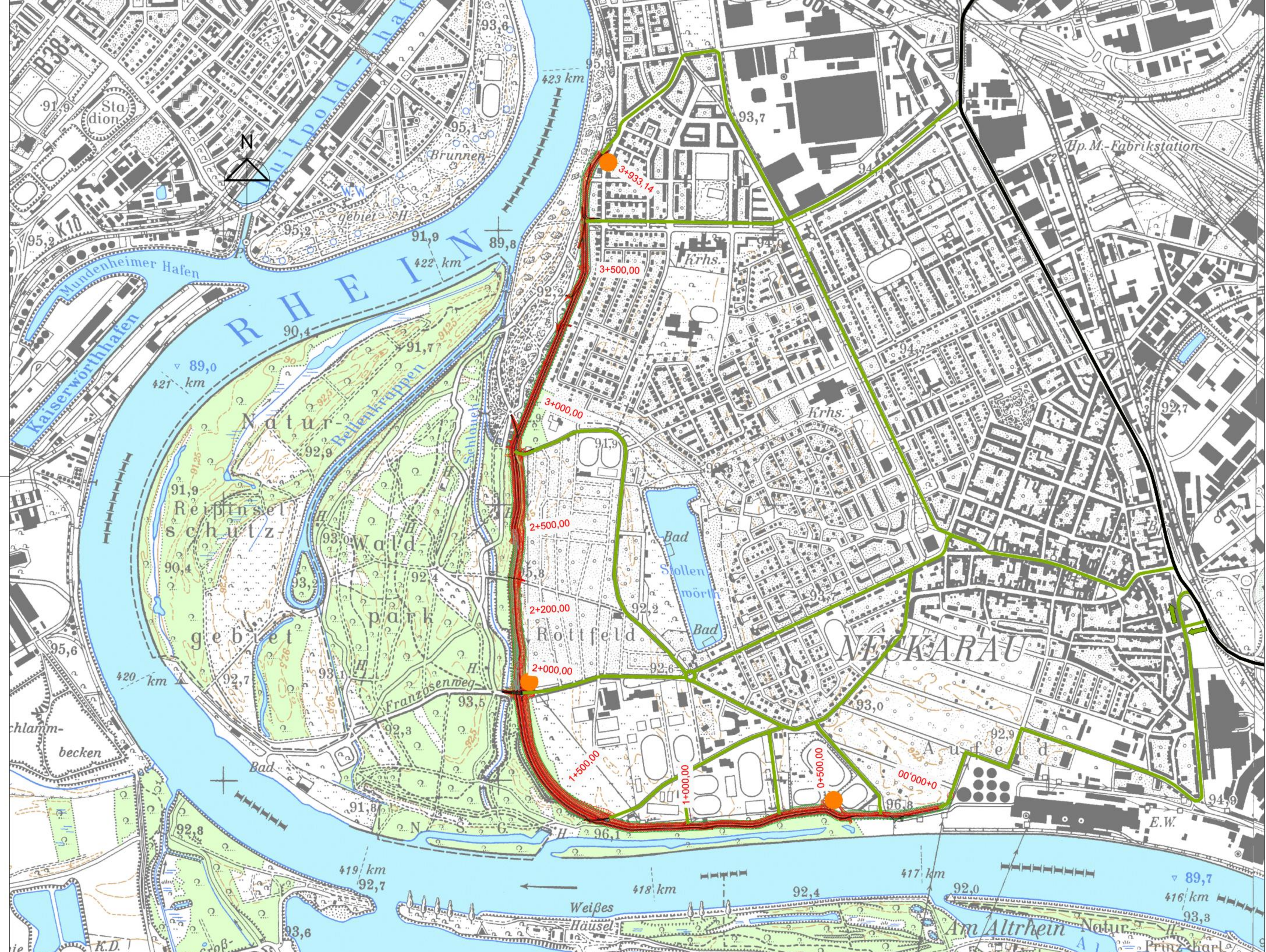
**Regierungspräsidium Karlsruhe**  
 Baden-Württemberg  
 REGIERUNGSPRÄSIDIUM KARLSRUHE  
 ALPHABETISCH

**Abteilung 5, Referat 53.1**  
**Rheinhochwasserdamm RHW XXXIX**  
 Damm-km 0-027,33 bis 3+938,23  
 Dammabschnitt Damm-km 0+000 bis +3+933,14

**Übersichtslageplan**  
**Dammverteidigung, Ringverkehre**

PLANNUMMER	1 : 6.000	Höhenstatus 160 DHN 1992	Genehmigungsplanung
NAMM	25.02.2022	Karlsruhe, den 25.02.2022	PLANNUMMER
DATUM	25.02.2022	25.02.2022	PLANNUMMER
PROJEKTLEITER			AS-Dokument Nr.:
ALLE RECHTE DESER BEZUG NEHMEN DIESER ÜBERSICHTSLAGEPLAN GEMÄSS DIN 34			ACHTUNGSBEWUSSENHEIT GEODATISCHER INFORMATIONEN: Nachvollziehbarkeit durch den Inhalt des Geodaten.
OBJEKTLÄNDER	Planungsbereich ARGE 25.2	Karlsruhe, den 26.02.2022	ARBEITSTELLE
icon pecher	GEWECKE UND PARTNER		ARBEITSTELLE
www.icon-pecher.de	www.gewecke.com	26.02.2022	ARBEITSTELLE
Planungsbereich ARGE 25.2	Planungsbereich ARGE 25.2	2.2.3	ARBEITSTELLE
Planungsbereich ARGE 25.2	Planungsbereich ARGE 25.2	2.2.3	ARBEITSTELLE
Planungsbereich ARGE 25.2	Planungsbereich ARGE 25.2	2.2.3	ARBEITSTELLE





- Legende:**
- Dammfahrten
  - Lagerfläche für Unterhaltung und Dammarteidung
  - 3+000,00 Kilometer Planung



**Hinweise:**  
 Geobasisdaten © Landesamt für Geoinformation und Landentwicklung Baden-Württemberg, www.lgl-bw.de, Az.: 2851.9-1/19

3			
2	Anpassung	25.02.2022	MLR/KHW 2.2.5 Rev. 3.0
1	Anpassung nach Vorständigkeitsprüfung	30.05.2021	MLR/KAZ 2.2.4 Rev. 2.0
ÄNDERUNG		DATUM	NAMM

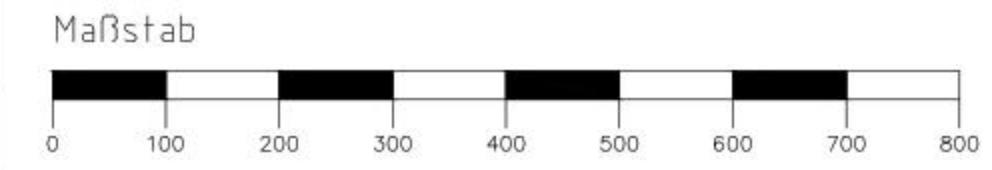
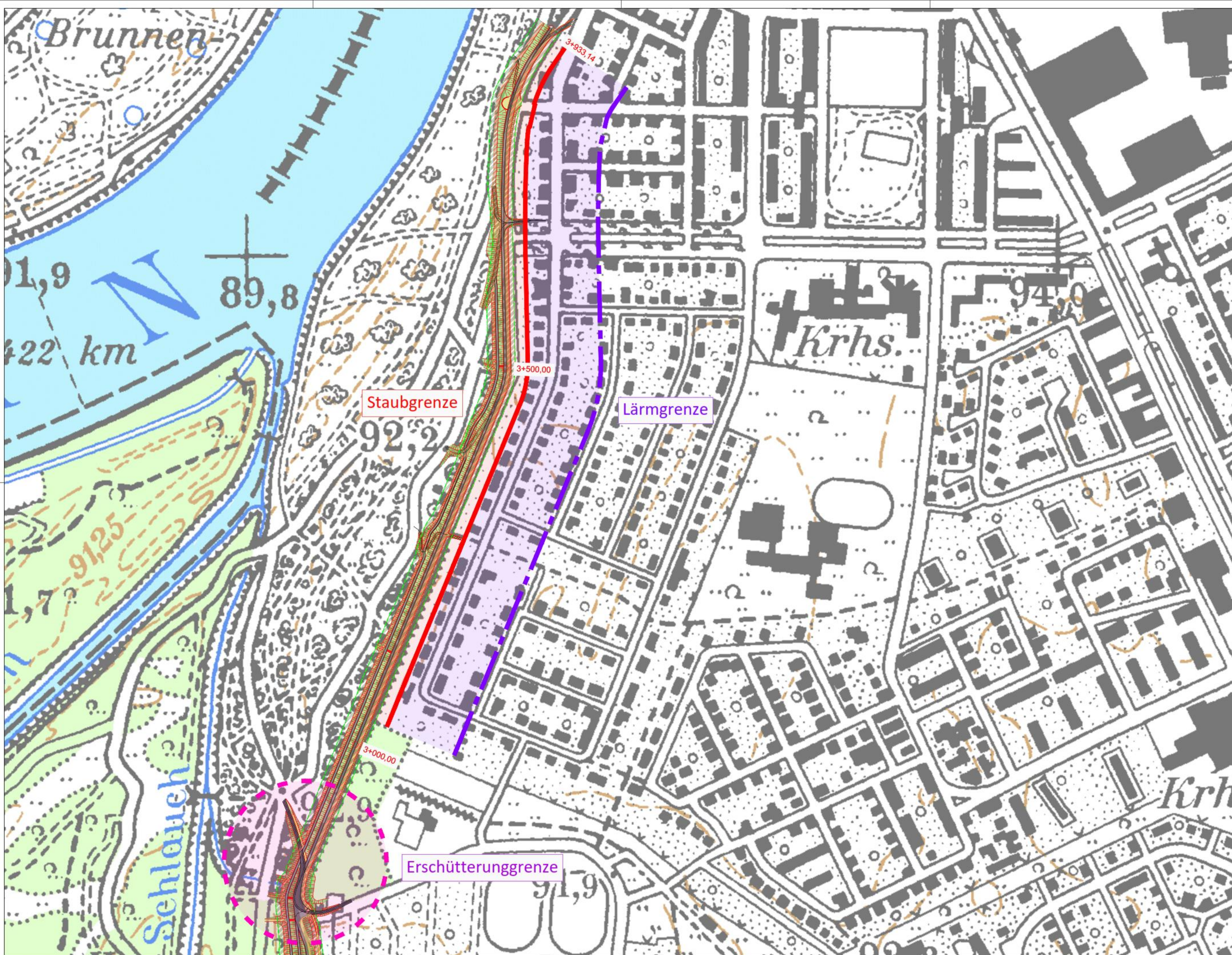
**Regierungspräsidium Karlsruhe**  
 Baden-Württemberg  
 REGIERUNGSPRÄSIDIUM KARLSRUHE  
 Abteilung 5, Referat 53.1

**Rheinhochwasserdamm RHW XXXIX**  
 Damm-km 0-027,33 bis 3+938,23  
 Dammabschnitt Damm-km 0+000 bis +3+933,14

**Übersichtslageplan**  
 Unterhaltung: Dammfahrten

PLANNUMMER	1 : 6.000	Höhenstatus 160 DHN 1992	Genehmigungsplanung
NAMM	26.02.2022	Karlsruhe, den 26.02.2022	PLANNUMMER
DATUM	26.02.2022	26.02.2022	
PROJEKTLEITER	Regierungspräsidium Karlsruhe Abteilung 5, Referat 53.1	<i>[Signature]</i>	ÄR-Beauftragter
ALLE RECHTE DIESER DOKUMENTATION SIND VORBEHALTEN. DIESE DOKUMENTATION DÜRFEN NICHT VERMehrt WERDEN.	icon	pecher	GEWECKE UND PARTNER
icon	pecher	GEWECKE UND PARTNER	NACHRICHTENVERWEHR GEOTECHNIK Ingenieurgesellschaft Karlsruher Institut für Geotechnik
www.icon.de	www.pecher.de	www.gewecke.de	ARGE 25.2
www.gewecke.de	www.gewecke.de	www.gewecke.de	1.12





Legende:  
 3+000,00 Kilometer Planung



Hinweise:  
 Geobasisdaten © Landesamt für Geoinformation und Landentwicklung Baden-Württemberg, www.lgl-bw.de, Az.: 2851.9-1/19

3			
2			
1			
ANFORDERUNG	DATUM	NAMM	ANWISCHEN

**Regierungspräsidium Karlsruhe**  
 Baden-Württemberg  
 REGIERUNGSPRÄSIDIUM KARLSRUHE  
 Abteilung 5, Referat 53.1  
**Rheinhochwasserdamm RHW XXXIX**  
 Damm-km 0-027,33 bis 3+938,23  
 Dammabschnitt Damm-km 0+000 bis +3+933,14

**Übersichtslageplan  
Betroffenheiten Immissionen**

PLANNUMMER	1 : 2.000	Höhenstatus 160 DHHN 1992	Genehmigungsplanung
NAMM	28.02.2021	Karlsruhe, den 28.02.2021	PLANNUMMER
DATUM	28.02.2021	28.02.2021	
PROJEKTLEITER			AS-Dokument-Nr.