

























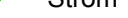



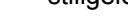


















### Legende

- |   |                             |   |                       |   |                      |
|---|-----------------------------|---|-----------------------|---|----------------------|
|    | Bestand                     |    | <u>MVV Netze GmbH</u> |    | Fernwärme            |
|  | Planung                     |  |                       |  | Gasleitung           |
|  | Kataster                    |  |                       |  | Fernmeldeleitung     |
|  | Planfeststellungsgrenze     |  |                       |  | Wasserversorgung     |
|  | Grenze Teil Bf Kafertal     |  |                       |  | Strom 1 kV           |
|  | Grenze Teil Betriebsgelände |  |                       |  | Strom 20 kV          |
|  | nachrichtliche Planung      |  |                       |  | Strom 110 kV         |
|   |                             |  |                       |  | Trasse TKiLW         |
|   |                             |  |                       |  | stillgelegte Leitung |
|   |                             |  |                       |  | Schützrohr           |
|   |                             |  |                       |  | Beleuchtung          |

	<u>Stadt Mannheim</u>		
			Mischwasserkanal
			Privatkanal
			Privatkanal RNV
			Regenentwässerung
			Kabeltrasse (FB Tiefbau, Verkehrssignaltechnik)
			Informationstechnologie
			Lichtsignalanlage (66.21)

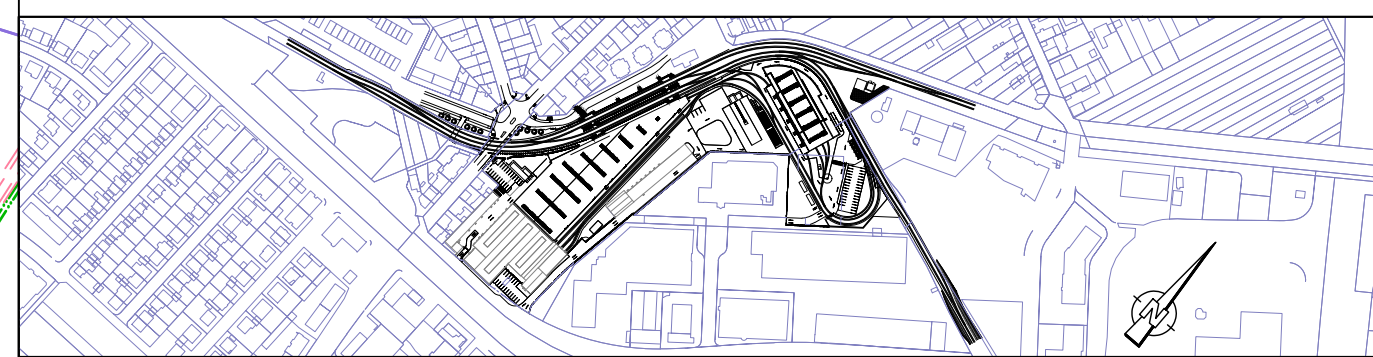
  



	<u>Sonstige</u>		
			Telekom
			Unitymedia

### Hinweis Leitungen

Die Leitungen wurden graphisch übernommen.  
Die genaue Lage ist in der Örtlichkeit zu überprüfen.

Nr.	Art der Änderung bzw. Ergänzung	Datum	Zeichen



 <p>MV Mannheim-Verkehr GmbH</p>	<p>Möhrstraße 27 68165 Mannheim Tel. 0621/465-0</p>	<p>Anlage: 03.2.1</p>												
	<p>Möhrstraße 27 68165 Mannheim Tel. 0621/465-0</p>	<p>Blätter: 1 Blatt: 1</p>												
<p>Mannheim, den 01.09.2023      gez. ppa. F. Dornmasek      gez. i.V. T. Weisenstein</p> <p>Bearbeitet im Auftrag der Rhein-Neckar-Verkehr GmbH</p> <p>Generalplanung:      Fachplanung:</p>		<p>Plan-Nr.:  GP-5-005-9400-003</p>												
<p>Endaußen-Gesamt Vorgaben der Flaser Mannheim 90433 Nürnberg Am Rhein 33, 74101 Mannheim <a href="http://www.endaußenverkehr.de">http://www.endaußenverkehr.de</a></p>	<p>Nürnberg, den 01.09.2023, gez. J. Stieckel</p>	<table><tr><th>Proj.-Nr.</th><th>Datum</th><th>Name</th></tr><tr><td>beor.</td><td>08/2023</td><td>dsa</td></tr><tr><td>gfr.</td><td>08/2023</td><td>pam</td></tr><tr><td>gepr.</td><td>08/2023</td><td>dsa</td></tr></table>	Proj.-Nr.	Datum	Name	beor.	08/2023	dsa	gfr.	08/2023	pam	gepr.	08/2023	dsa
Proj.-Nr.	Datum	Name												
beor.	08/2023	dsa												
gfr.	08/2023	pam												
gepr.	08/2023	dsa												
<p>Umbau und Kapazitätenverweigerung Käfertal Bahnhof und Betriebshof Antrag auf Planfeststellung gem. § 18 AEG</p>		<p>Maßstab :  1 : 500</p>												
<p>Bestandsleitungslageplan</p>		<p>Größe :</p>												