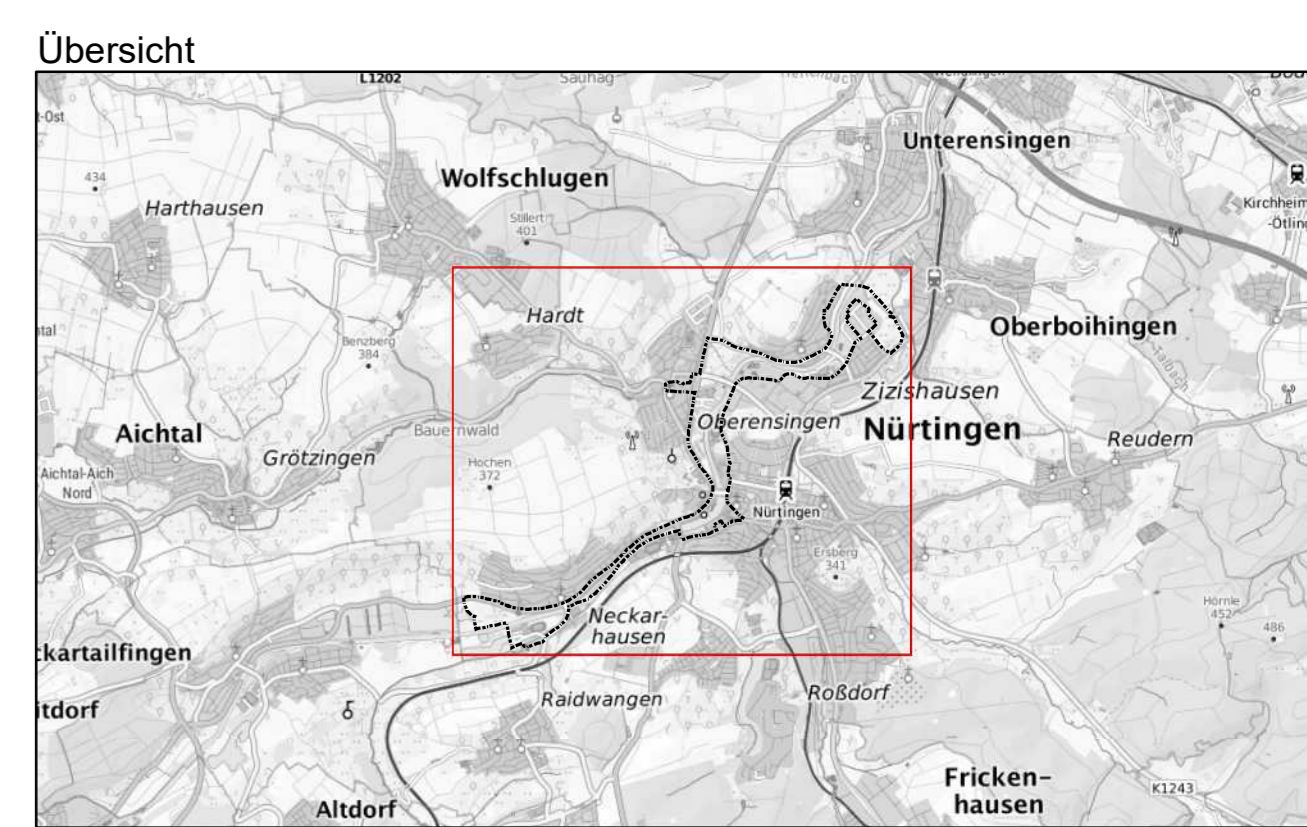




- Zeichenerklärung**
- Untersuchungsgebiet UVP-Bericht
 - HWS Linie
 - Schutzgebiete und Objekte**
 - Naturdenkmal (Einzelgebilde)
 - Naturdenkmal (Flächenhaft)
 - Kartierung § 32 NatSchG Offenland
 - Waldbiotopkartierung
 - Magere Flachlandmähwiesen
 - Landschaftsschutzgebiet




0 100 200 300 400 m

Koordinatensystem: ETRS 1989 UTM Zone 32N
 Datumgrundlage: Übersicht & Bundesamt für Kartographie und Geodäsie - 2018


Entwurfs- und Genehmigungsplanung

BCE
 BJÖRNSEN BERATENDE INGENIEURE
 Bismarckstrasse 100-102
 70372 Stuttgart
 Telefon +49 (0) 71 41 144-111
 Fax +49 (0) 71 41 144-111
 E-Mail: info@bjornsen.de

Projekt-Nr.:	201525711
Bearb.:	Sept 2022 Birkenbauer
Gez.:	Sept 2022 Breuss
Gepr.:	Sept 2022 Halbig

Auftraggeber:
 Regierungspräsidium Stuttgart
 Referat 53.1

STADT NÜRTINGEN

Projekt:	Hochwasserschutz Nürtingen, Bereich 1: Gewerbegebiet Zizhausen und Au Fkm 9+050 bis 11+235	Plan-Altigen-Nr.:	B_U-1.1
Planbezeichnung:	Schutzgebiete	Maßstab:	1:5.000
Unterschrift Auftraggeber:		Plan-Nr.:	B_U-1.1
Unterschrift Verfasser:			

P:\152571104_P110_GIS02_mitAnliebkarten_Landschaftsplanung\Gesamt_UVP_and_sapfB_U-1.1_Schutzgebiete.mxd

06.09.2022, Uhr: 09:28:13, Blatt: 1:5.000
 P:\152571104_P110_GIS02_mitAnliebkarten_Landschaftsplanung\Gesamt_UVP_and_sapfB_U-1.1_Schutzgebiete.mxd