Anlage 9.3.2: Deckblatt

LEGENDE zu Karte 1: Artnachweise

Vorhaben

Masttyp *(Nr.)*

- Neubau-/Umbaumast
- Rückbaumast
- Umbaumast

Leitungstrasse

- Neu- und Umbauleitung

Bauzeitliche Eingriffsflächen

- Arbeitsflächen/ Seilzugfläche/ Ankerplatz/ Schutzgerüst/ Zuwegung/ Baueinsatzkabel

Gegenstand sind Anpassungen der technischen Planung (wie z.B. bauzeitliche Eingriffsflächen) aus der 1. Planänderung

Arten nach Art. 1 der Vogelschutzrichtlinie

Brutvögel: Nachweis Revierzentrum

- GÖG - Gruppe für ökologische Gutachten *(Krönneck, Reufsteck, Völlm - 2013/2014)*
- Fremdnachweis *(Kramer 2013)*

Vogelart

D - Dohle	H - Haussperling	Nt - Neuntöter	Stk - Steinkauz
F - Fitis	Hb - Halsbandschnäpper	P - Pirol	Swk - Schwarzkehlchen
Fe - Feldsperling	Hot - Hohltaube	Re - Rebhuhn	Swm - Schwarzmilan
Fl - Feldlerche	Hä - Hänfling	Rm - Rotmilan	Tf - Turmfalke
G - Goldammer	Kg - Klappergrasmücke	Rs - Rauchschwalbe	Wh - Wendehals
Gr - Gartenrotschwanz	Mb - Mäusebussard	S - Star	Wls - Waldlaubsänger
Gs - Grauschnäpper	Ms - Mauersegler	Ssp - Schwarzspecht	Wm - Weidenmeise
Gü - Grünspecht	Msp - Mittelspecht	St - Schafstelze	Wz - Waldkauz

Die kartographische Darstellung der Brutvögel beschränkt sich auf die nicht ubiquitären Arten.

Arten der Anhänge II und IV der FFH-Richtlinie

Amphibien und Reptilien

- Gelbbauchunke
- Zauneidechse
- Habitatfläche Zauneidechse

Käfer

- Juchtenkäfer *(Baum mit Habitatpotenzial)*

Schmetterlinge

- Dunkler Wiesenknopf-Ameisenbläuling
- Großer Feuerfalter
- Spanische Fahne

Habitatflächen

- Dunkler Wiesenknopf-Ameisenbläuling
- Großer Feuerfalter

Datengrundlagen:
Luftbilder: Landesamt für Geoinformation und Landentwicklung Baden-Württemberg, Büchsenstraße 54, 70174 Stuttgart, (Herausgeber)
Technische Planung: TransnetBW GmbH

Neubau der 380-kV-Leitung Birkenfeld – Pkt. Ötisheim (TransnetBW GmbH) - **Karte 1: Artnachweise** **Blatt-Nr. 1**

Gruppe für ökologische Gutachten - Detzel & Matthäus

Legende separat dargestellt

0 100 200 300 400 500 m

Neubau der 380-kV-Leitung Birkenfeld – Pkt. Ötisheim (TransnetBW GmbH) - **Anlage 9.3.2: Deckblatt** **Karte 1: Artnachweise** **Blatt-Nr. 1**

Gruppe für ökologische Gutachten

Legende separat dargestellt

0 100 200 300 400 500 m

N

Neubau der 380-kV-Leitung Birkenfeld – Pkt. Ötisheim (TransnetBW GmbH) - **Karte 1: Artnachweise**

Blatt-Nr. 2

Gruppe für ökologische Gutachten - Detzel & Matthäus

Legende separat dargestellt

0 100 200 300 400 500 m

N

Neubau der 380-kV-Leitung Birkenfeld – Pkt. Ötisheim (TransnetBW GmbH) - **Anlage 9.3.2: Deckblatt** **Karte 1: Artnachweise** **Blatt-Nr. 2**

Gruppe für ökologische Gutachten

Legende separat dargestellt

0 100 200 300 400 500 m

N

Neubau der 380-kV-Leitung Birkenfeld – Pkt. Ötisheim (TransnetBW GmbH) - **Karte 1: Artnachweise**

Blatt-Nr. 3

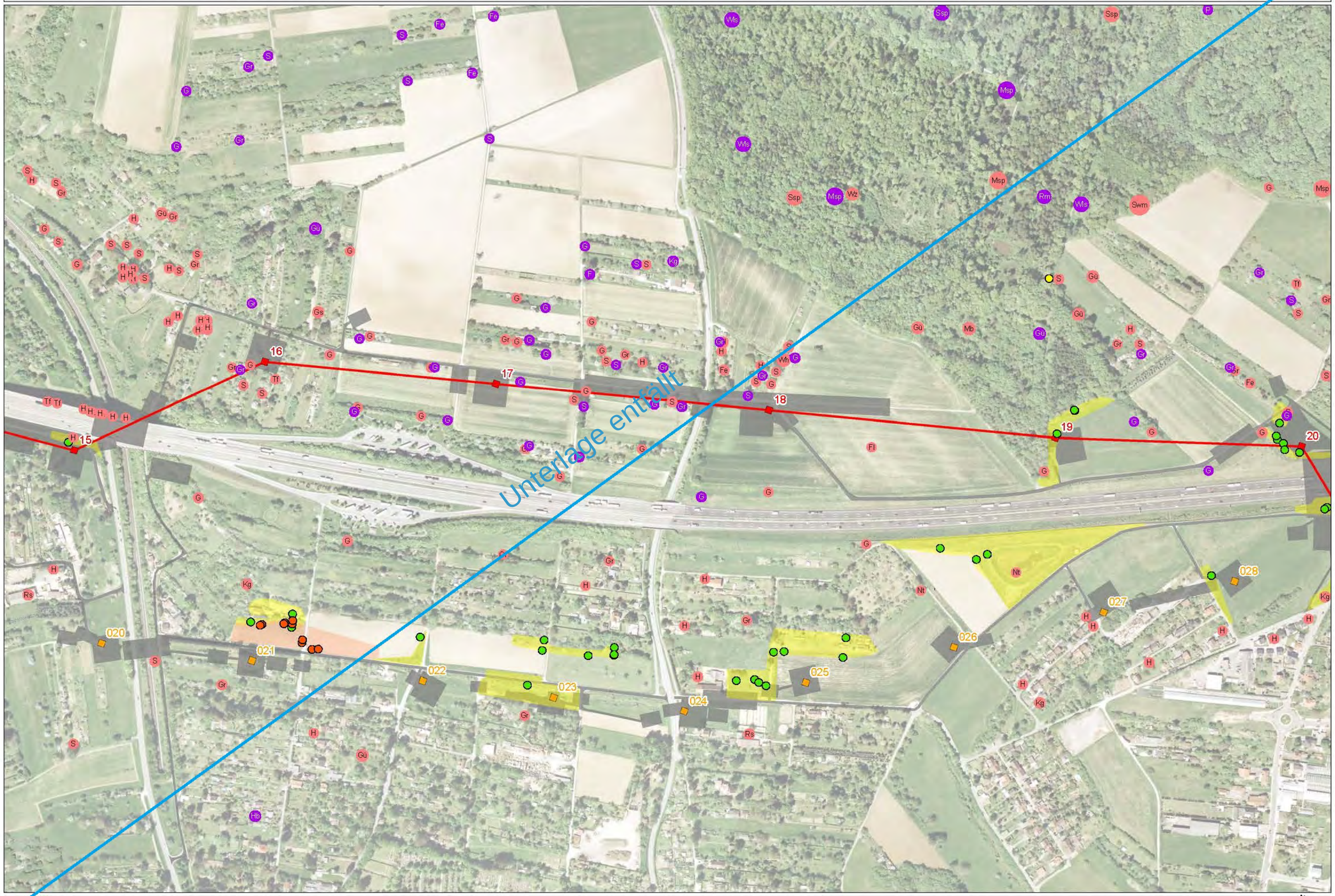

Gruppe für ökologische Gutachten - Detzel & Matthäus

Legende separat dargestellt

0 100 200 300 400 500 m

Neubau der 380-kV-Leitung Birkenfeld – Pkt. Ötisheim (TransnetBW GmbH) - **Anlage 9.3.2: Deckblatt** **Karte 1: Artnachweise** **Blatt-Nr. 3**

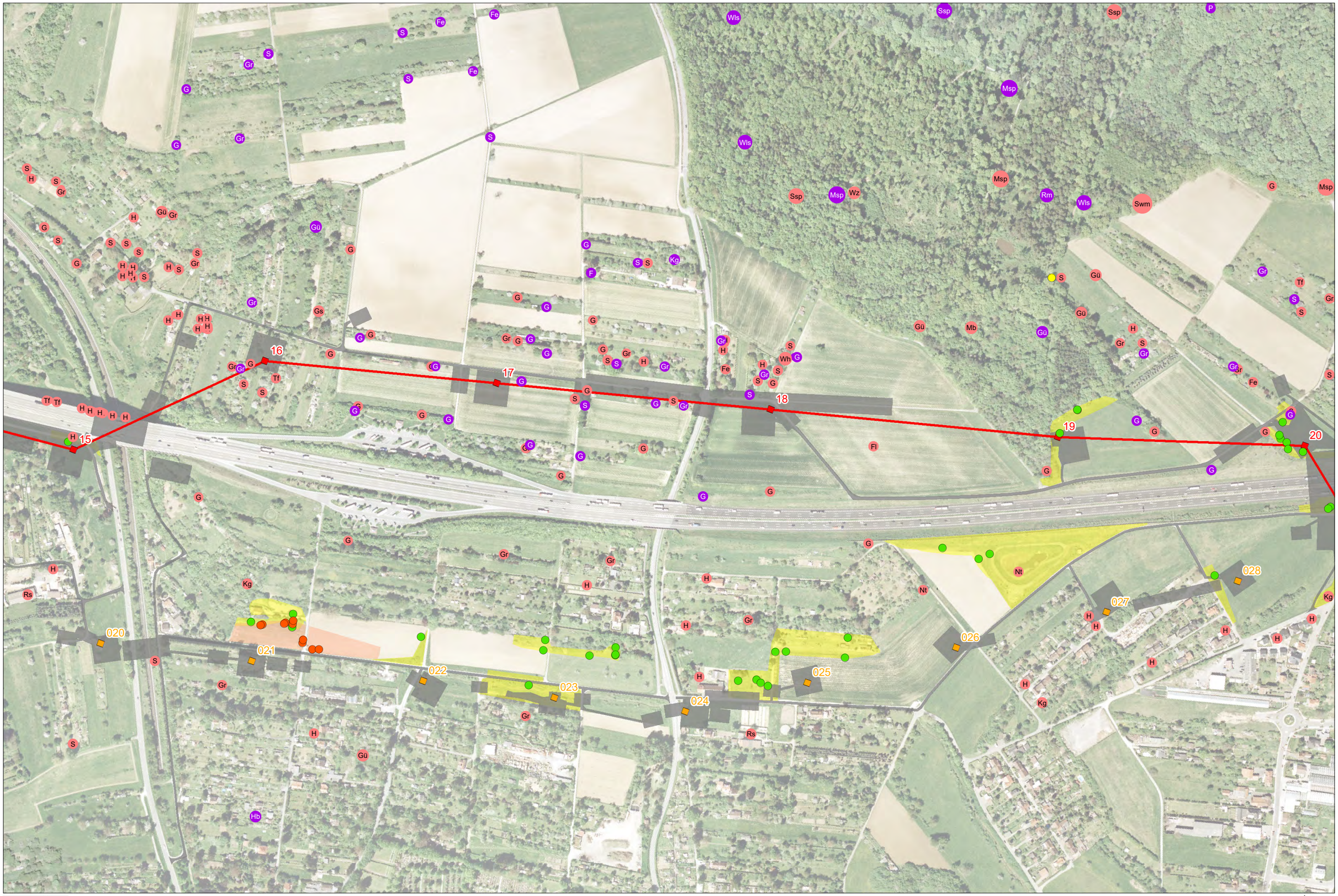

Gruppe für ökologische Gutachten

Legende separat dargestellt

0 100 200 300 400 500 m

N

Neubau der 380-kV-Leitung Birkenfeld – Pkt. Ötisheim (TransnetBW GmbH) - **Karte 1: Artnachweise**

Blatt-Nr. 4

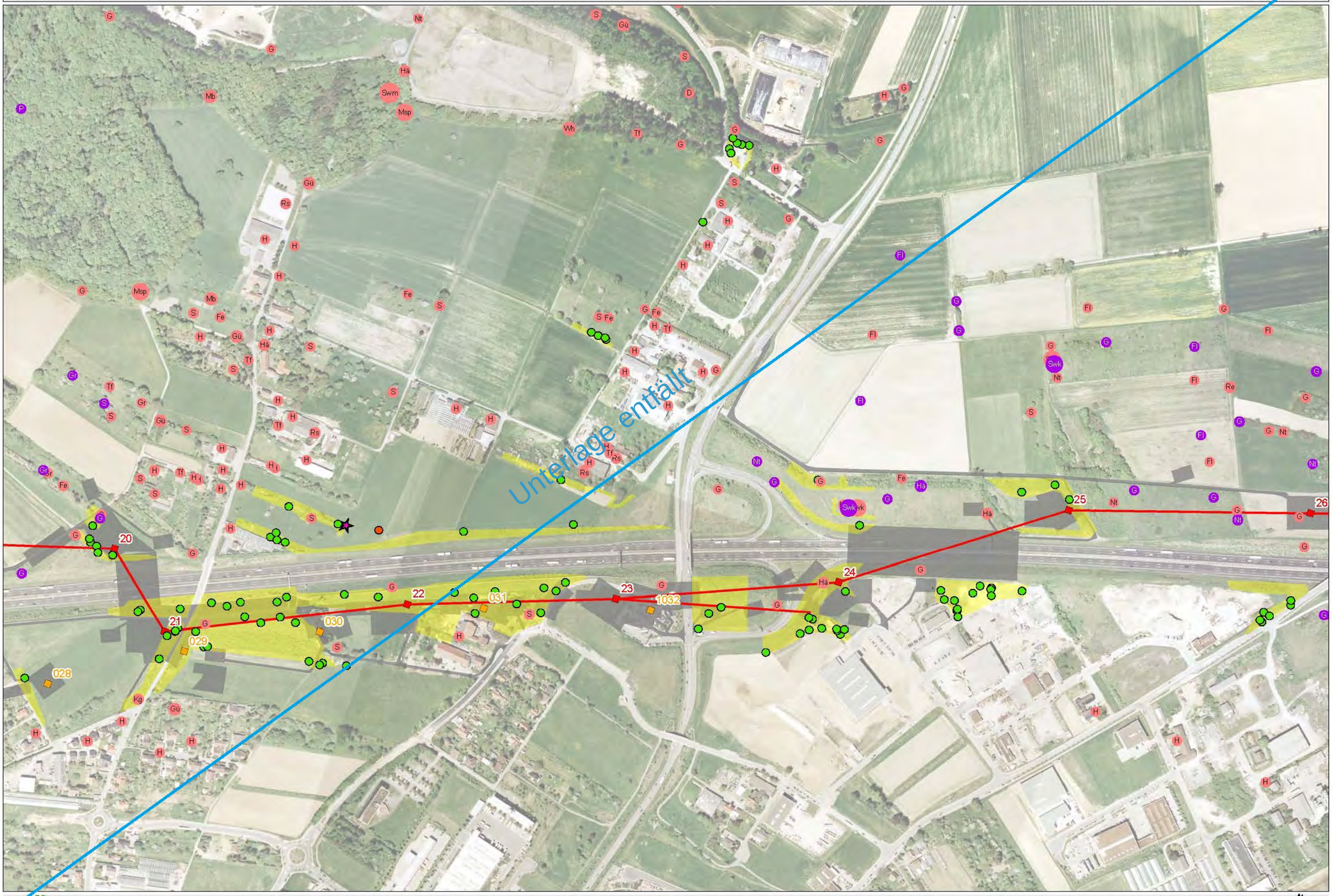

Gruppe für ökologische Gutachten - Detzel & Matthäus

Legende separat dargestellt

0 100 200 300 400 500 m

Neubau der 380-kV-Leitung Birkenfeld – Pkt. Ötisheim (TransnetBW GmbH) - **Anlage 9.3.2: Deckblatt** **Karte 1: Artnachweise** **Blatt-Nr. 4**

Gruppe für ökologische Gutachten

Legende separat dargestellt

0 100 200 300 400 500 m

Neubau der 380-kV-Leitung Birkenfeld – Pkt. Ötisheim (TransnetBW GmbH) - **Karte 1: Artnachweise** Blatt-Nr. 5

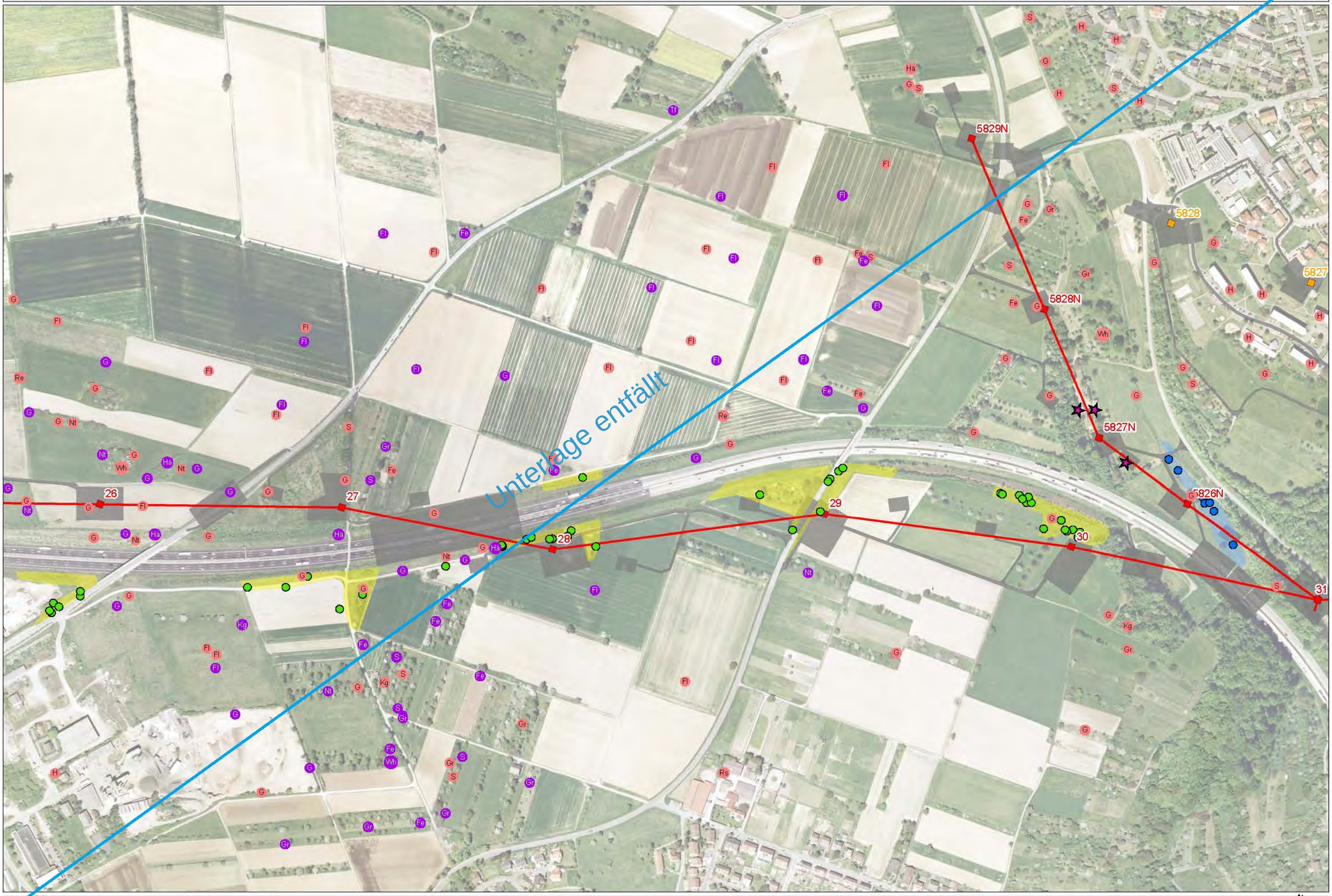

Gruppe für ökologische Gutachten - Detzel & Matthäus

Legende separat dargestellt

0 100 200 300 400 500 m

Neubau der 380-kV-Leitung Birkenfeld – Pkt. Ötisheim (TransnetBW GmbH) - **Anlage 9.3.2: Deckblatt** **Karte 1: Artnachweise** **Blatt-Nr. 5**

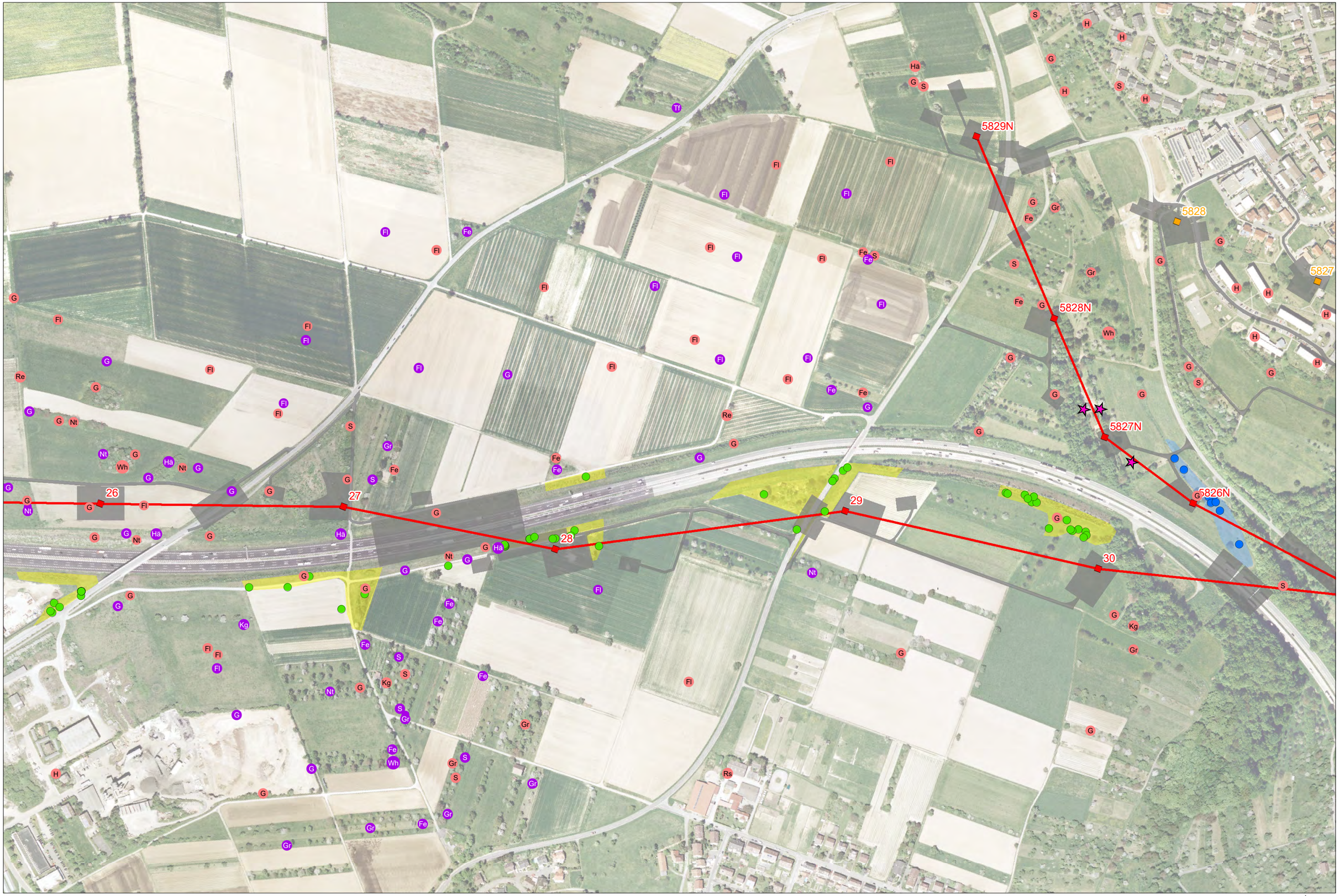

Gruppe für ökologische Gutachten

Legende separat dargestellt

0 100 200 300 400 500 m

Neubau der 380-kV-Leitung Birkenfeld – Pkt. Ötisheim (TransnetBW GmbH) - **Karte 1: Artnachweise**

Blatt-Nr. 6

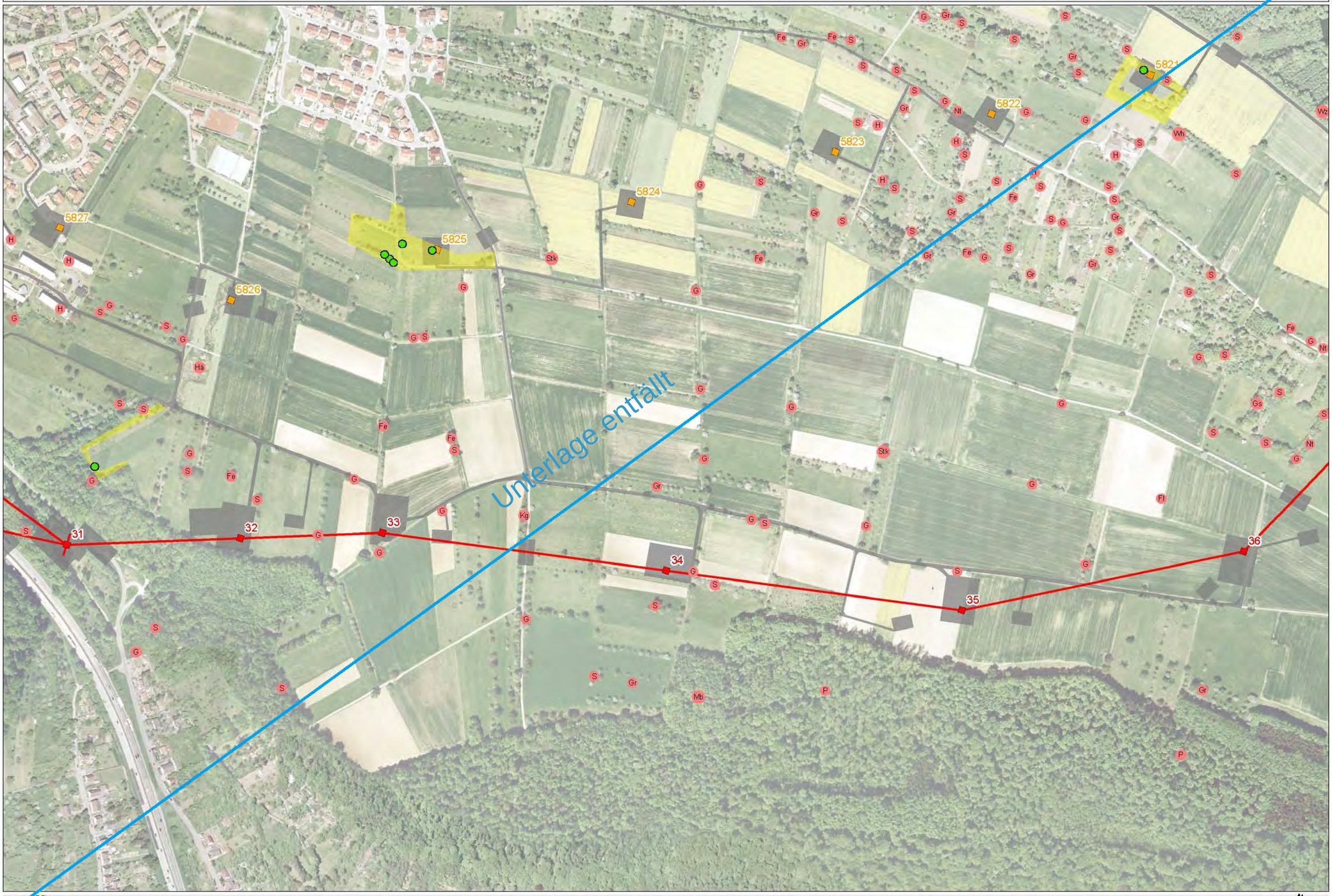

Gruppe für ökologische Gutachten - Detzel & Matthäus

Legende separat dargestellt

0 100 200 300 400 500 m

Neubau der 380-kV-Leitung Birkenfeld – Pkt. Ötisheim (TransnetBW GmbH) - **Anlage 9.3.2: Deckblatt** **Karte 1: Artnachweise** **Blatt-Nr. 6**

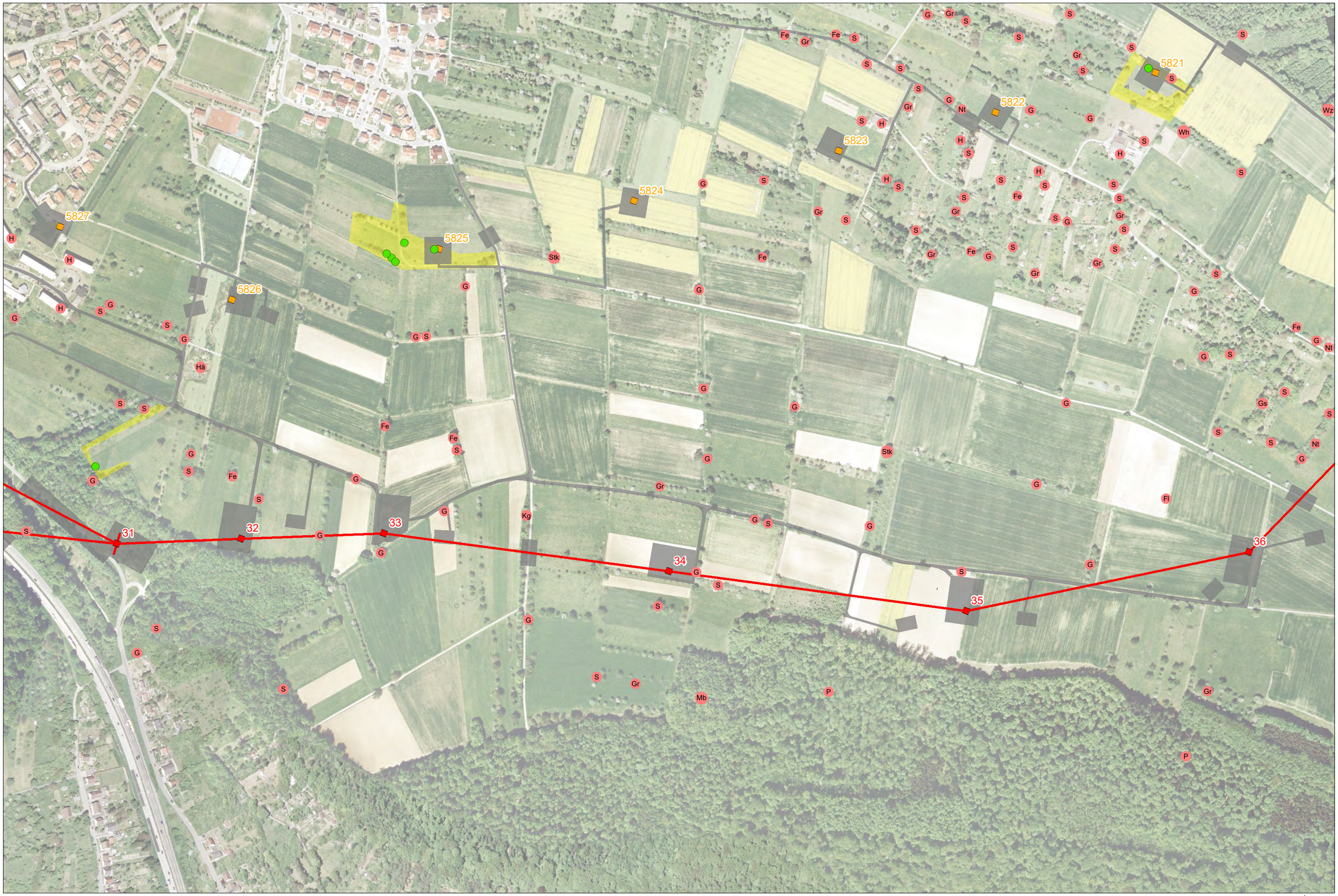

Gruppe für ökologische Gutachten

Legende separat dargestellt

0 100 200 300 400 500 m

Neubau der 380-kV-Leitung Birkenfeld – Pkt. Ötisheim (TransnetBW GmbH) - **Karte 1: Artnachweise** Blatt-Nr. 7

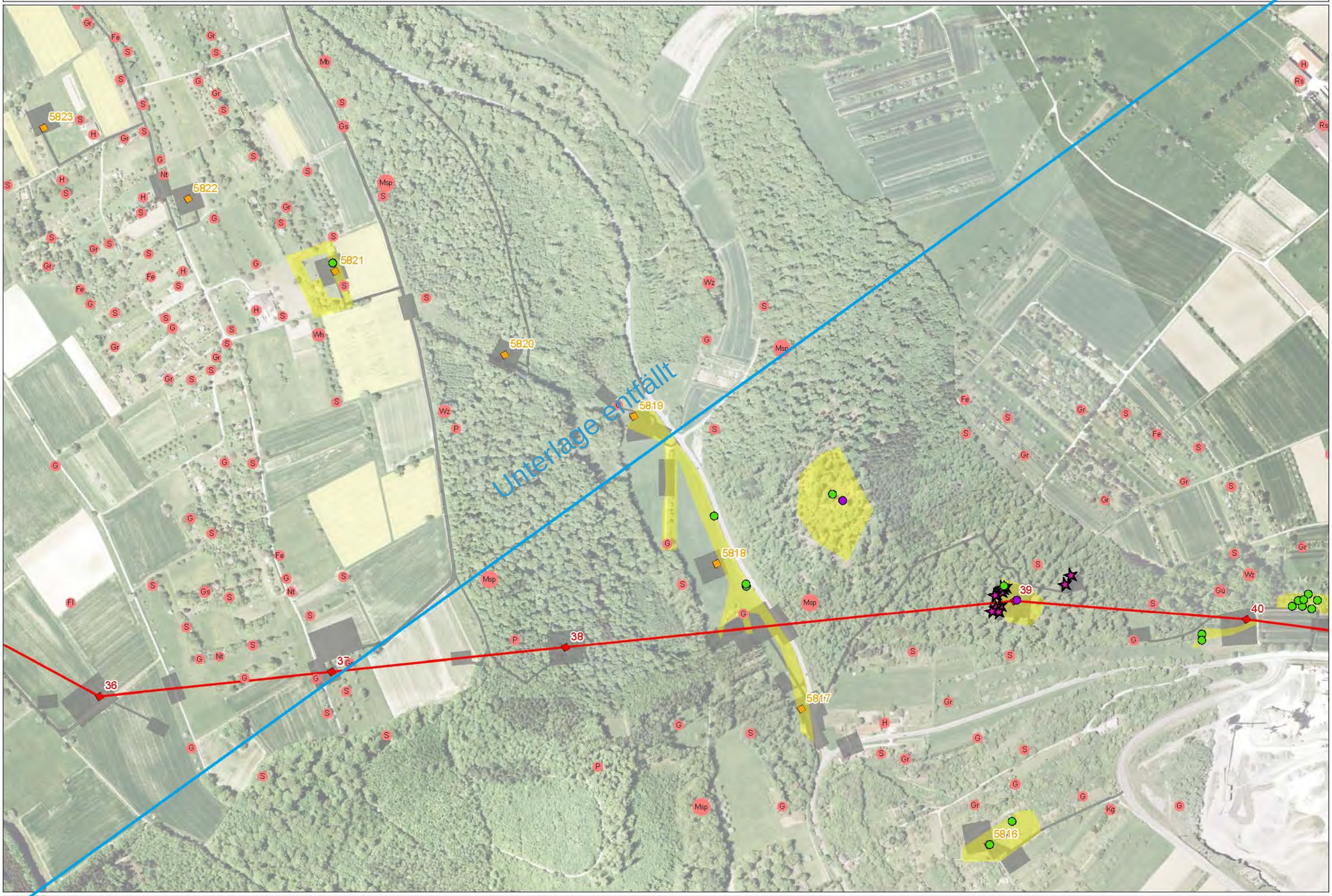

Gruppe für ökologische Gutachten - Detzel & Matthäus

Legende separat dargestellt

0 100 200 300 400 500 m

Neubau der 380-kV-Leitung Birkenfeld – Pkt. Ötisheim (TransnetBW GmbH) - **Anlage 9.3.2: Deckblatt** **Karte 1: Artnachweise** **Blatt-Nr. 7**

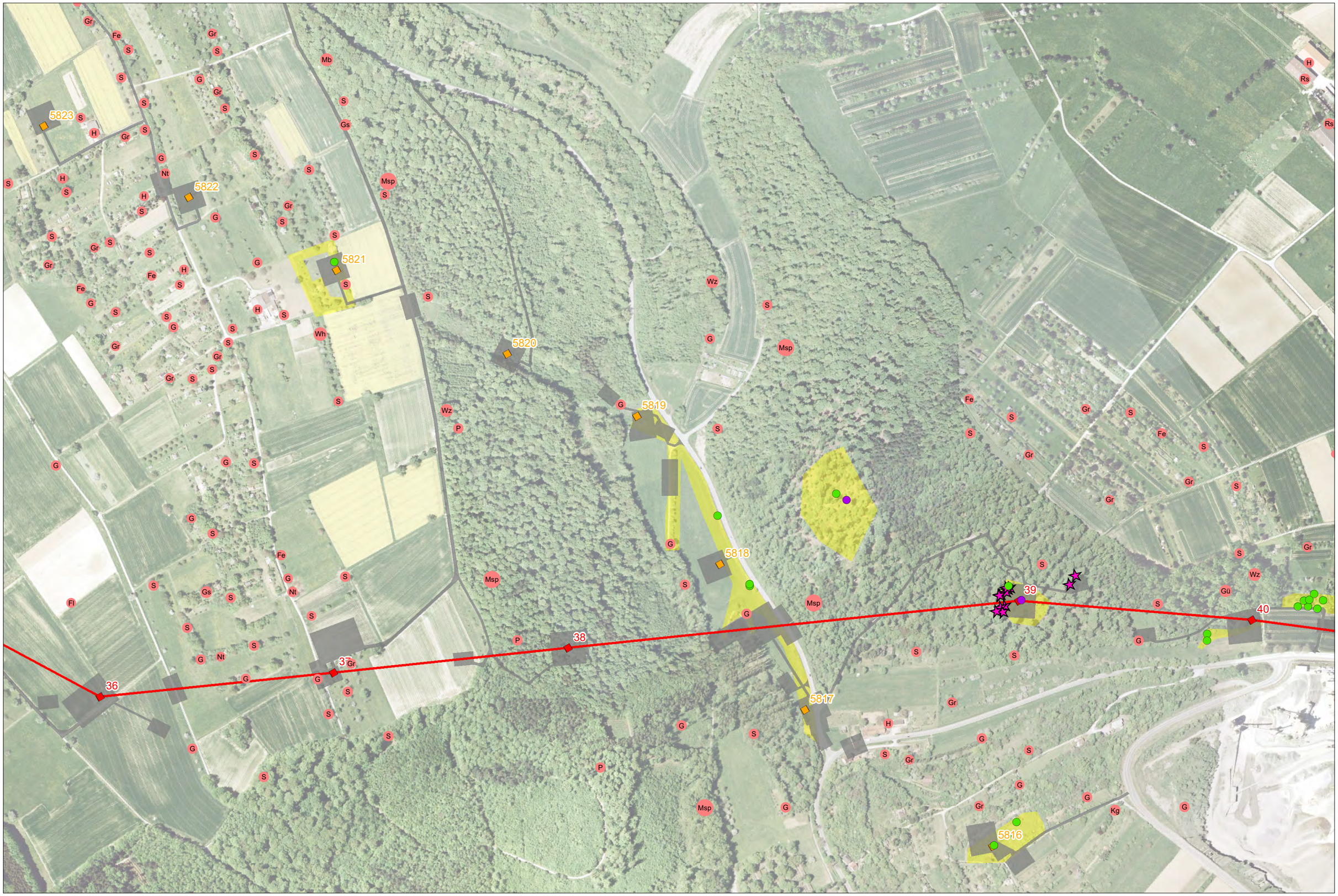

Gruppe für ökologische Gutachten

Legende separat dargestellt

0 100 200 300 400 500 m

Neubau der 380-kV-Leitung Birkenfeld – Pkt. Ötisheim (TransnetBW GmbH) - Karte 1: Artnachweise

Blatt-Nr. 8

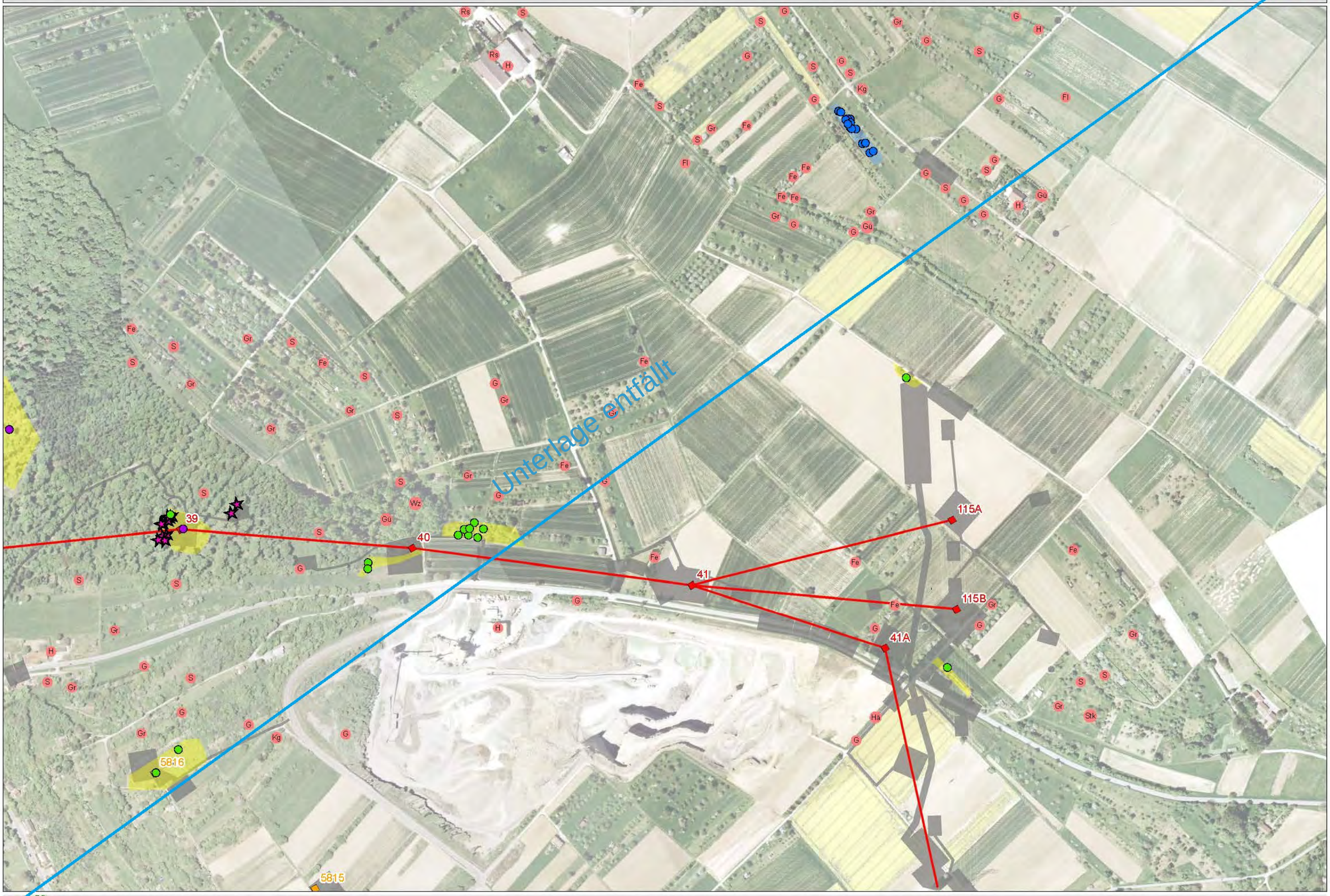

Gruppe für ökologische Gutachten - Detzel & Matthäus

Legende separat dargestellt

0 100 200 300 400 500 m

39
40
41
41A
115A
115B
5816
5815

Neubau der 380-kV-Leitung Birkenfeld – Pkt. Ötisheim (TransnetBW GmbH) - **Karte 1: Artnachweise**

Blatt-Nr. 9

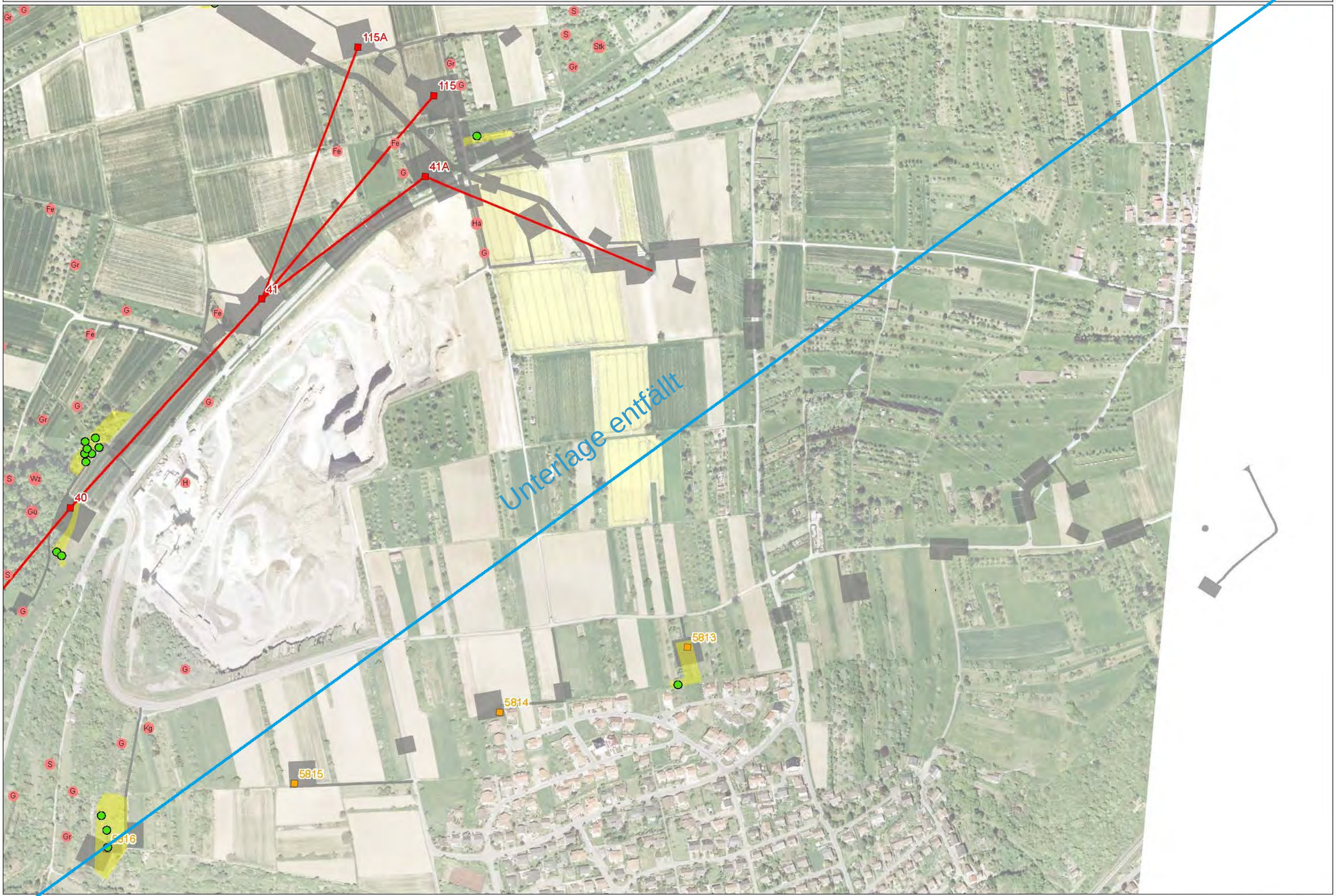

Gruppe für ökologische Gutachten - Detzel & Matthäus

Legende separat dargestellt

0 100 200 300 400 500 m

N

Neubau der 380-kV-Leitung Birkenfeld – Pkt. Ötisheim (TransnetBW GmbH) - **Anlage 9.3.2: Deckblatt** **Karte 1: Artnachweise** **Blatt-Nr. 9**

Gruppe für ökologische Gutachten

Legende separat dargestellt

0 100 200 300 400 500 m

N