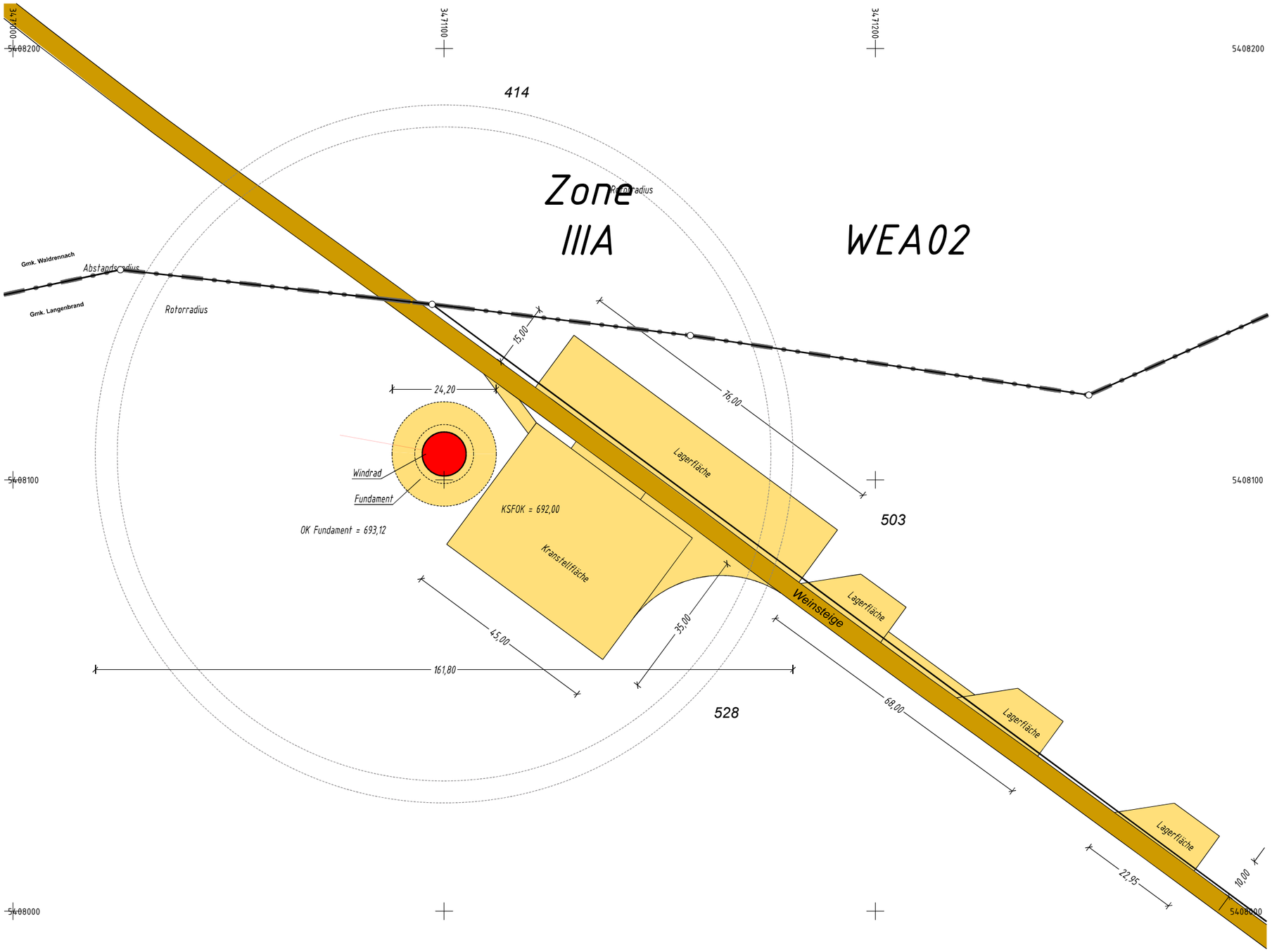



Lageplan M 1: 1000

Gemeinde : Schömberg

Gemarkung : Langenbrand

FlstNr. : 503, 528

Bauherr: BayWa r.e. Wind GmbH

zeichnerischer Teil zum Bauantrag
nach §4 Abs.3 LBOVVO

TERRACONDATA
Ingenieurbüro für Vermessung
DIPL. ING. (FH) GUNTER EPPELT
Kaiserstraße 10/1 * 75228 Ispringen
Fon : +49 . 7231 . 4251581
Email: gunter.eppelt@terracondata.de

Bearbeiter: Dipl.Ing.(FH) Gunter Eppelt

erstellt am: 13.07.2018

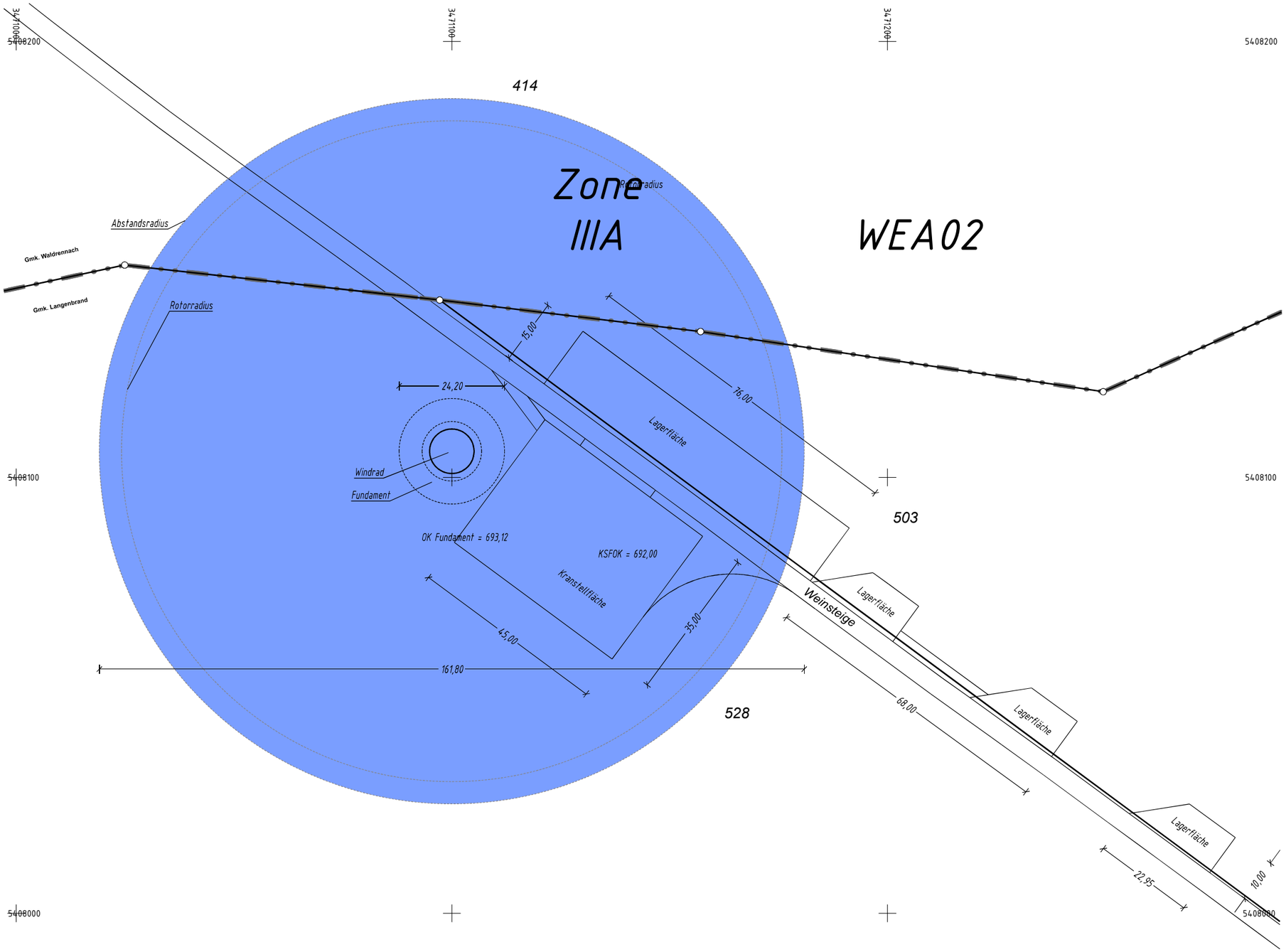

Abstandsflächenplan

Lageplan M 1:	1000
Gemeinde :	Schömberg
Gemarkung :	Langenbrand
FlstNr. :	503, 528
Bauherr:	BayWa r.e. Wind GmbH

zeichnerischer Teil zum Bauantrag
nach §4 Abs.3 LBOVVO

TERRACONDATA
Ingenieurbüro für Vermessung
DIPL.ING.(FH) GUNTER EPPELT
Keiferstraße 10/1 * 75228 Ispringen
Fon: +49 . 7231 . 4251581
Email: gunter.eppelt@terracondata.de

Bearbeiter:	Dipl.Ing.(FH) Gunter Eppelt
erstellt am:	13.07.2018