WEA05 (1 : 750)

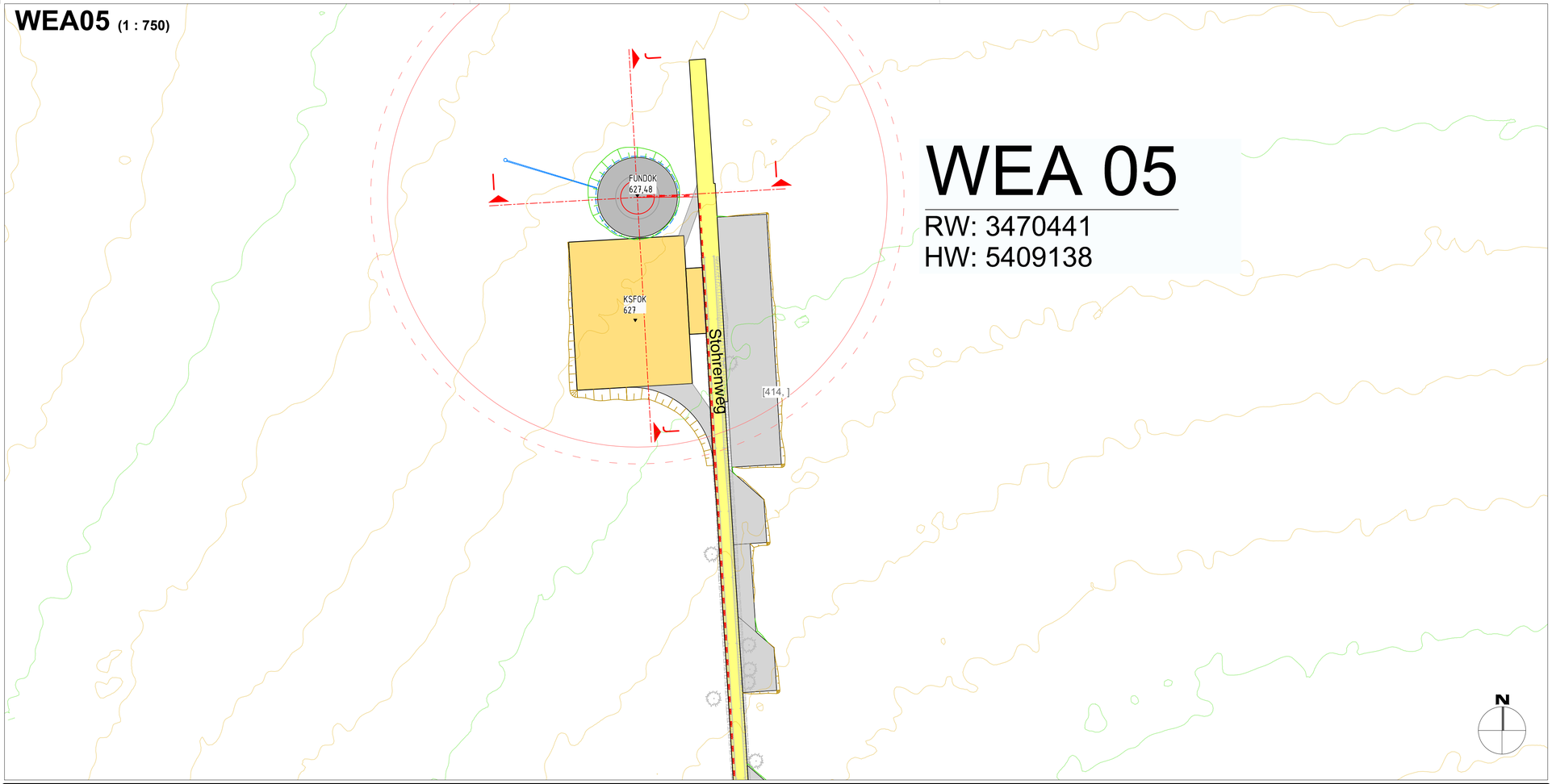

I-I (1 : 100)

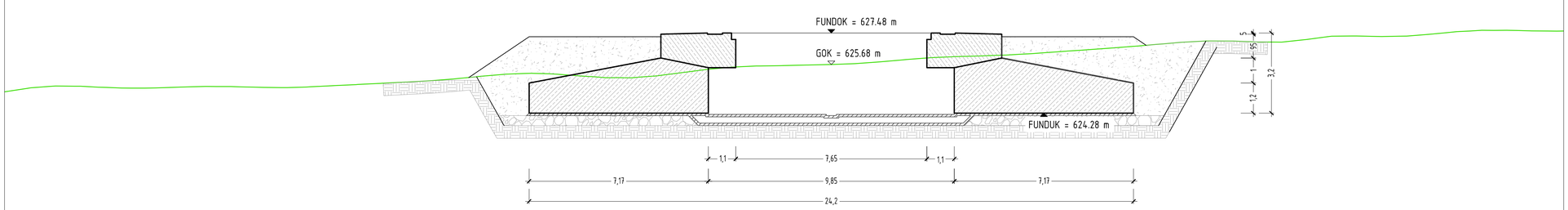

J-J (1 : 150)

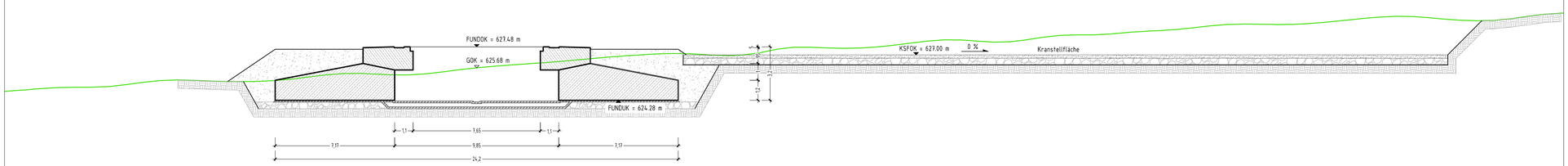

LEGENDE / ZEICHENERKLÄRUNG

TECHNISCHE PLANUNG

- Fundament Windenergieanlage (Ø 24,20)
- Turm
- Rotorradius (r = 75,80 m)
- baurechtl. Abstandsradius (r = 80,90 m)
- Drainage / Entwässerung
- Kabeltrasse (intern)
- Kranstellfläche (dauerhaft)
- Lagerfläche / Hilfskranflächen (temporär)
- Wege - / Verkehrsflächen dauerhaft
- Auftrag
- Abtrag
- FUNDOK 70.00 Höhe geplant

VORH. INFRASTRUKTUR / BESTAND

- Höhenlinien (Abstand 2,5 m)
- Bestandsweg
- Flurstücksgrenze
- Wasserschutzgebiet
- 504, Flurstücksnummer

ÜBERSICHT (ohne Maßstab)

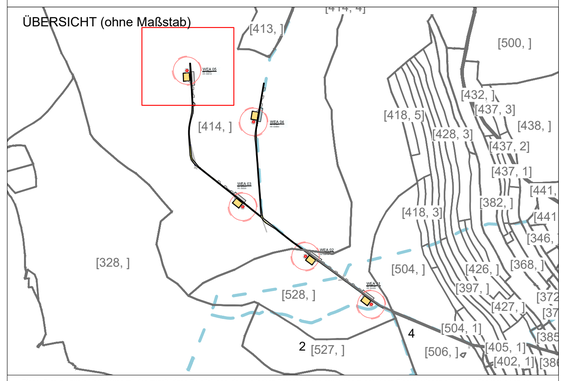

Dieser Plan gilt nur in Verbindung mit den zugehörigen Detailplänen, den statischen Berechnungen sowie den zugehörigen Planunterlagen sämtlicher Fachprojektanten.

Alle Maße und Angaben sind von den ausführenden Firmen eigenverantwortlich vor Ort zu prüfen und mit den o.g. Planunterlagen zu vergleichen. Einbaumaße sind am Bau zu nehmen und zu prüfen. Etwaige Unstimmigkeiten oder Unklarheiten sind umgehend und vor der Ausführung mit dem Planer bzw. der Bauleitung zu klären.

Die verbindliche Absteckung der Flächen und Zuwegungen werden durch das beauftragte Vermessungsbüro vorgenommen.

Die Erdbauarbeiten sind baubegleitend mit dem Baugrundgutachter abzustimmen. Die Bodenbeschreibung ist dem Baugrundgutachten zu entnehmen. Die Bodenschichten sind während der Arbeiten stetig zu überprüfen. Bei Abweichungen ist der Bodengutachter zu verständigen.

Vorgaben aus dem Baugrundgutachten sind zu beachten.

Für die Herstellung der Kranstellflächen und der Zuwegung sind die Anforderungen und Auflagen gemäß gültiger Spezifikation des Herstellers maßgebend.

INDEX	DATUM	GEZ.	ÄNDERUNGEN /ERGÄNZUNGEN
.	.	.	.

PROJEKT

LGB - Windpark Langenbrander Höhe

Neubau von 5 Windenergieanlagen Typ Nordex N149, Nabenhöhe 164 m, inkl. Infrastruktur

PLANINHALT

Lage- und Schnittansichten WEA05

Flachgründung Ø 24,20 m o. Auftrieb f. LDST - Turm NH 164 m

PLANSTATUS	PLANNUMMER	INDEX	DATUM
Ausführungsplanung	**LGB_A_sc_WEA05-001**	**.**	**29.11.2018**
MAßSTAB	GEZ.	GEPR.	
1: 750 / 1: 100 / 1:150	**EI-Fachtali**	**Graf / Rinklin**	
PAPIERFORMAT	HÖHENSYSTEM	KOORDINATENSYSTEM	
DIN A1	**m ü. NN**	**DHDN / 3 - degree Gauss zone 3**	

PLANUNG

BayWa r.e. renewable energy

BayWa r.e. Wind GmbH

Arabellastraße 4
81925 München

DATEIPFAD: G:\WIND\LANGENBRANDER HÖHE (LGB)\42_W EPC\423_PLANUNGSLEISTUNGEN, VERMESSUNG\1_WEGEBAU\1_PLANUNG\CAD\LGB_MASTER_CSR_LEI_TMZ_20181120.DWG