WEA04 (1 : 750)

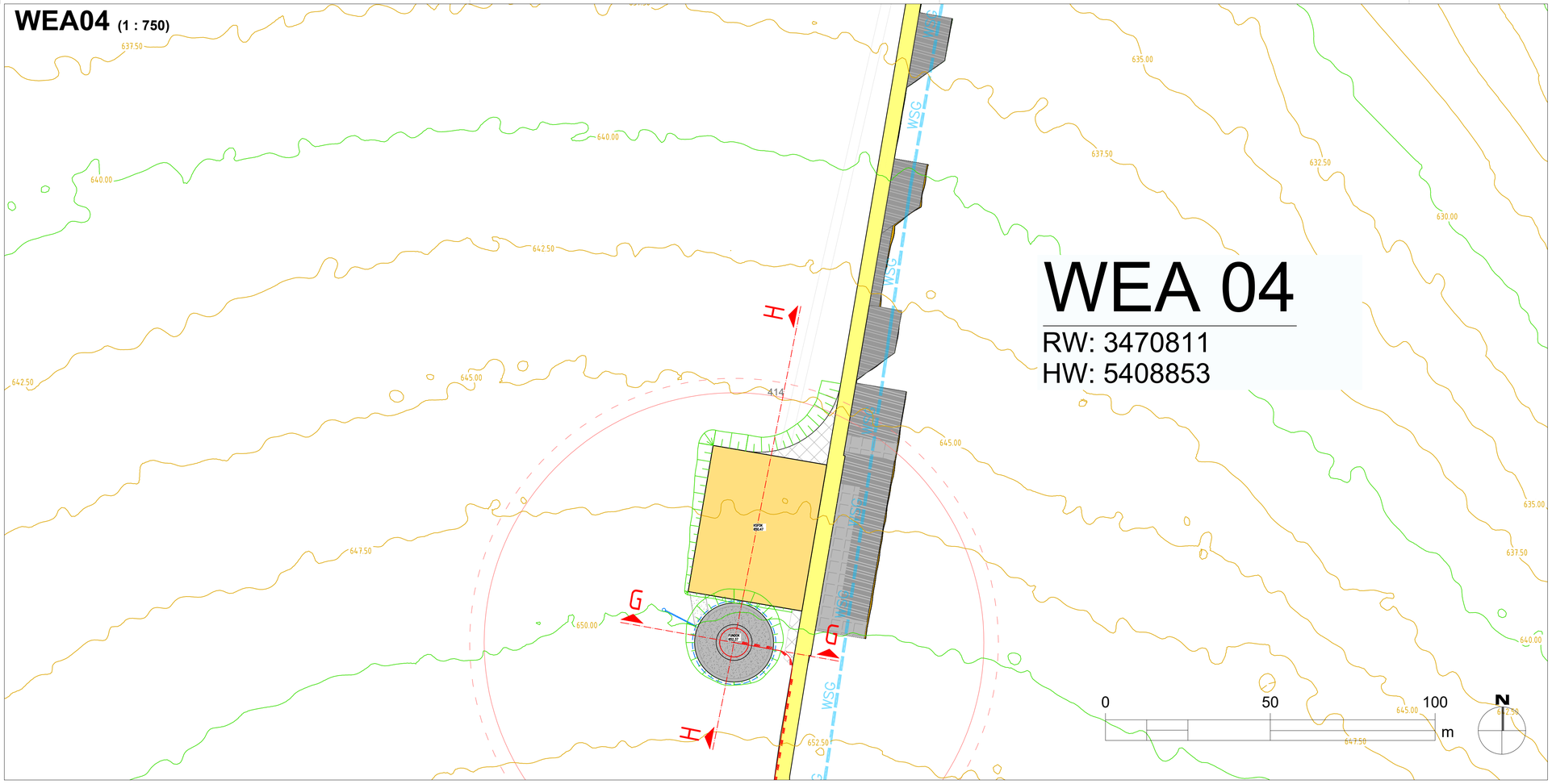

G-G (1 : 100)

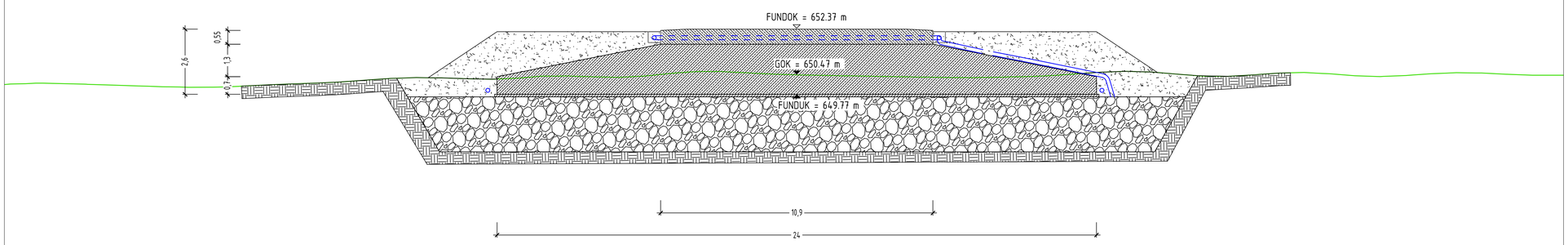

H-H (1 : 150)

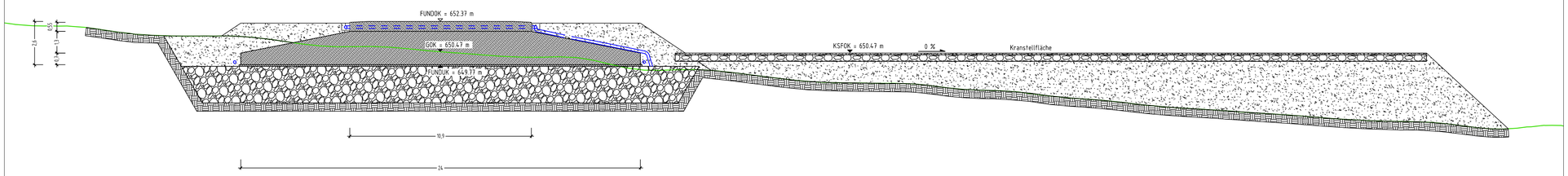

LEGENDE / ZEICHENERKLÄRUNG

TECHNISCHE PLANUNG

- Fundament Windenergieanlage (Ø 24,00)
- Turm
- Turmumfahrung (dauerhaft)
- Drainage
- Rotorradius (r = 75,81 m)
- baurechtl. Abstandsradius (r = 80,20 m)
- Kranstellfläche (dauerhaft)
- Lagerfläche / Hilfskranflächen (temporär)
- Montagefläche (temporär)
- Kranausleger (temporär)
- Wege - / Verkehrsflächen (dauerhaft)
- Wege - / Verkehrsflächen (temporär)
- interne Kabeltrasse
- Auftrag Böschung
- Abtrag Böschung

VORH. INFRASTRUKTUR / BESTAND

- Höhenlinien (Abstand 2,5 m)
- Flurstücksgrenzen
- 504 Flurstücksnummer
- Wasserschutzgebiet
- Telekommunikation

DIE DARSTELLUNG DER BESTANDSLEITUNGEN & SPARTEN IST LEDIGLICH INFORMATORISCH. DIE TATSÄCHLICHE LAGE KANN ABWEICHEN.

ÜBERSICHT (ohne Maßstab)

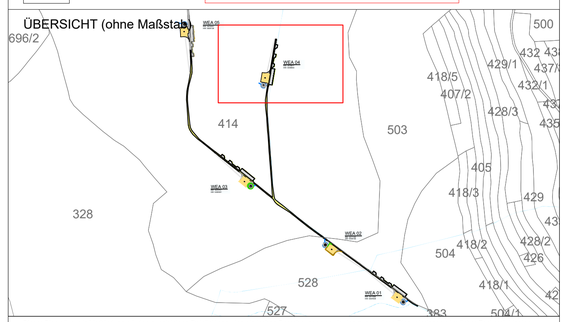

Dieser Plan gilt nur in Verbindung mit den zugehörigen Detailplänen, den statischen Berechnungen sowie den zugehörigen Planunterlagen sämtlicher Fachprojektanten.

Alle Maße und Angaben sind von den ausführenden Firmen eigenverantwortlich vor Ort zu prüfen und mit den o.g. Planunterlagen zu vergleichen. Einbaumaße sind am Bau zu nehmen und zu prüfen. Etwaige Unstimmigkeiten oder Unklarheiten sind umgehend und vor der Ausführung mit dem Planer bzw. der Bauleitung zu klären.

Die verbindliche Absteckung der Flächen und Zuwegungen werden durch das beauftragte Vermessungsbüro vorgenommen.

Die Erdbauarbeiten sind baubegleitend mit dem Baugrundgutachter abzustimmen. Die Bodenbeschreibung ist dem Baugrundgutachten zu entnehmen. Die Bodenschichten sind während der Arbeiten stetig zu überprüfen. Bei Abweichungen ist der Bodengutachter zu verständigen.

Vorgaben aus dem Baugrundgutachten sind zu beachten.

Für die Herstellung der Kranstellflächen und der Zuwegung sind die Anforderungen und Auflagen gemäß gültiger Spezifikation des Hersteilers maßgebend.

INDEX	DATUM	GEZ.	ÄNDERUNGEN | ERGÄNZUNGEN
	.	.	.

PROJEKT

LGB - Windpark Langenbrander Höhe

Neubau von 5 Windenergieanlagen Typ Nordex N 149, Nabenhöhe 164,00 m, inkl. Infrastruktur

PLANINHALT

Lage- und Schnittansichten WEA 04

Flachgründung Ø 24,00 m; o. Auftrieb, NH 164,00 m

PLANSTATUS	PLANNUMMER	INDEX	DATUM
Genehmigungsplanung	**LGB_G_sc_WEA04-001 (2)**	**.**	**21.07.2021**

MAßSTAB	GEZ.	GEPR.
1:750/100/150	**AWN**	**BBR / HBN**

PAPIERFORMAT	KOORDINATENSYSTEM
DIN A1	**DHDN / Gauss - Krüger Zone 3**

PLANUNG | BAUHERR

BayWa r.e. Wind GmbH
Arabellastr. 4
81925 München

ENTWURFSVERFASSER(IN)

Dipl.-Ing. (TH) Angelika Hiebsch
Ludwig-Jahn-Str. 13
06773 Gräfenhainichen

....

DATUM UNTERSCHRIFT

DATEIPFAD: C:\USERS\ANNE.WEEMANN\BAYWA R.E\EINKAUF & REALISIERUNG - CAD UND VEOS PROJEKTE\LANGENBRANDER HÖHE\01_EPC-LEISTUNGEN\3_TECHNISCHE PLANUNG\3_GENEHMIGUNGSPLANUNG\2_CAD\LGB_BAHSTER_AWN_20210801.DWG