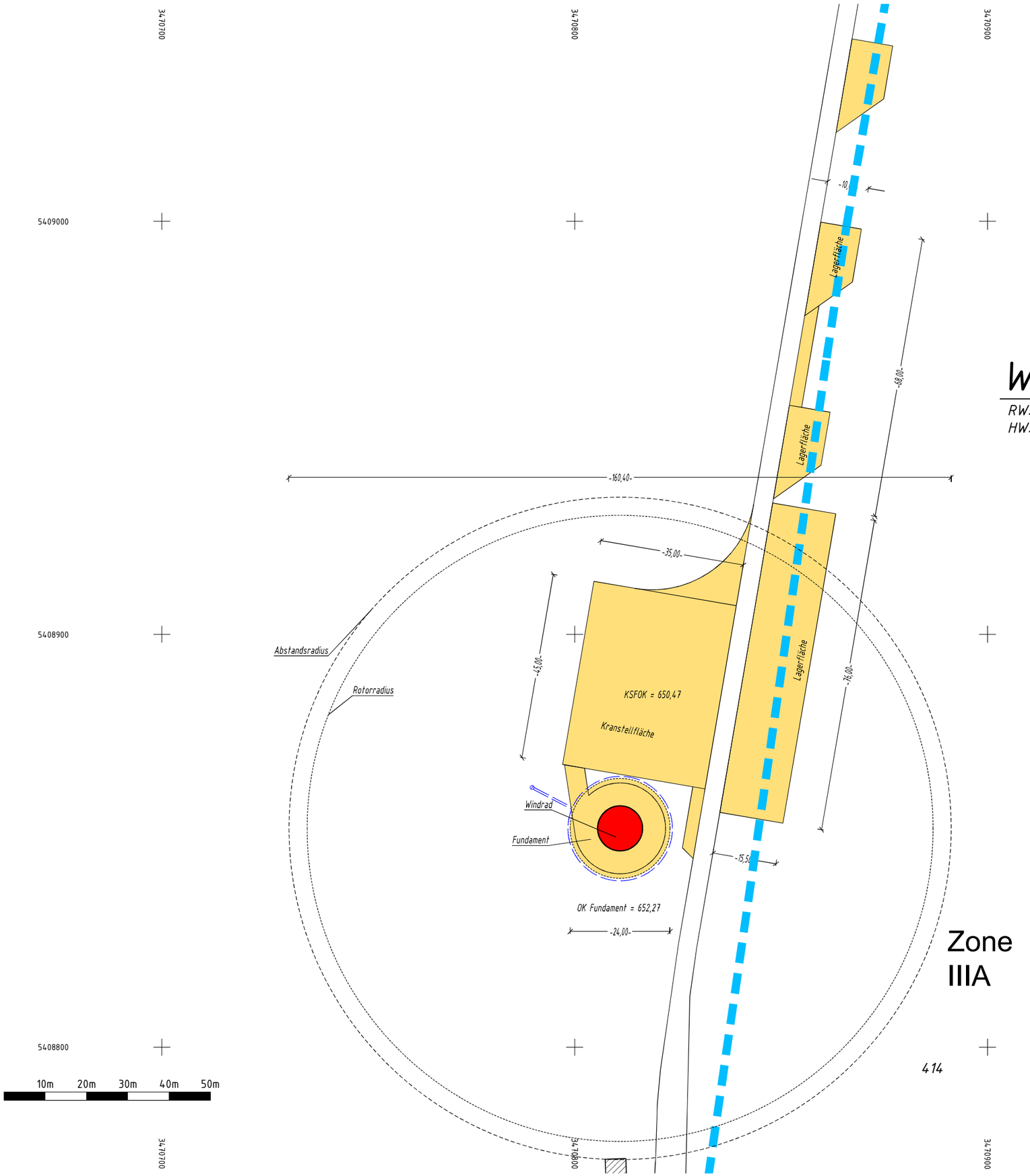

WEA04

RW: 3470811
HW: 5408853

N

Lageplan M 1: 1000

Gemeinde :	Neuenbürg
Gemarkung :	Waldrechnach
FlstNr. :	414
Bauherr:	BayWa r.e. Wind GmbH

zeichnerischer Teil zum Bauantrag
nach §4 Abs.3 LBOVVO

TERRACONDATA
Ingenieurbüro für Vermessung
DIPL.-ING.(FH) GUNTER EPPELT
Kelterstraße 10/1 * 75228 Ispringen
Fon: +49 . 7231 . 4951581
Email: gunter.eppelt@terracondata.de

Bearbeiter:	Dipl.Ing.(FH) Gunter Eppelt
erstellt am:	02.08.2021

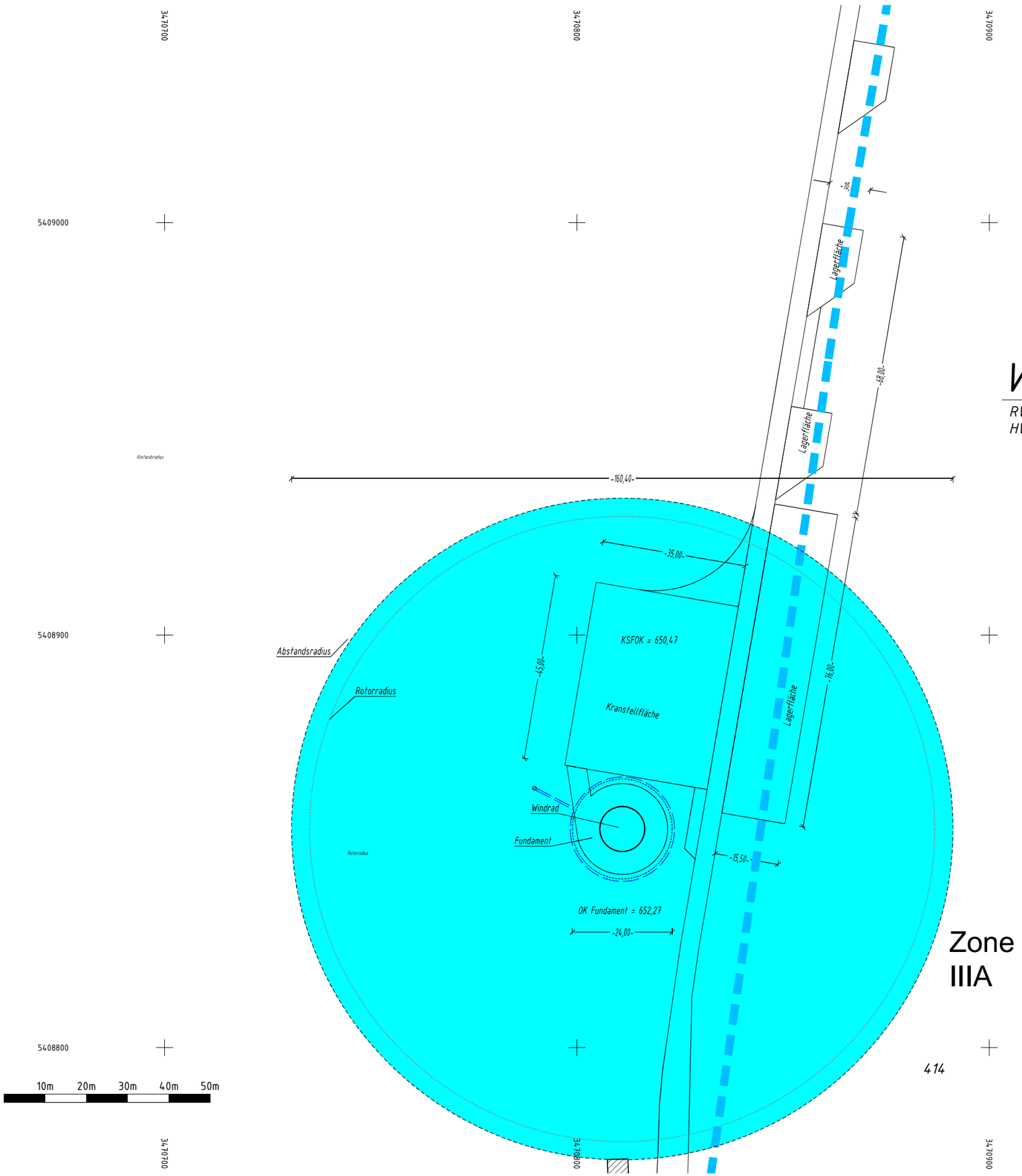

Zone
IIIA

WEA04

RW: 3470811
HW: 5408853



Abstandsflächenplan

Lageplan M 1:	1000
Gemeinde :	Neuenbürg
Gemarkung :	Waldrechnach
FlstNr. :	414
Bauherr:	BayWa r.e. Wind GmbH

zeichnerischer Teil zum Bauantrag
nach §4 Abs.3 LBOVVO

TERRACONDATA
Ingenieurbüro für Vermessung
DIPL.ING.(FH) GUNTER EPPELT
Kelterstraße 10/1 * 75228 Ispringen
Fon: +49 . 7231 . 4251581
Email: gunter.eppelt@terracondata.de

Bearbeiter: Dipl.Ing.(FH) Gunter Eppelt

erstellt am: 02.08.2021