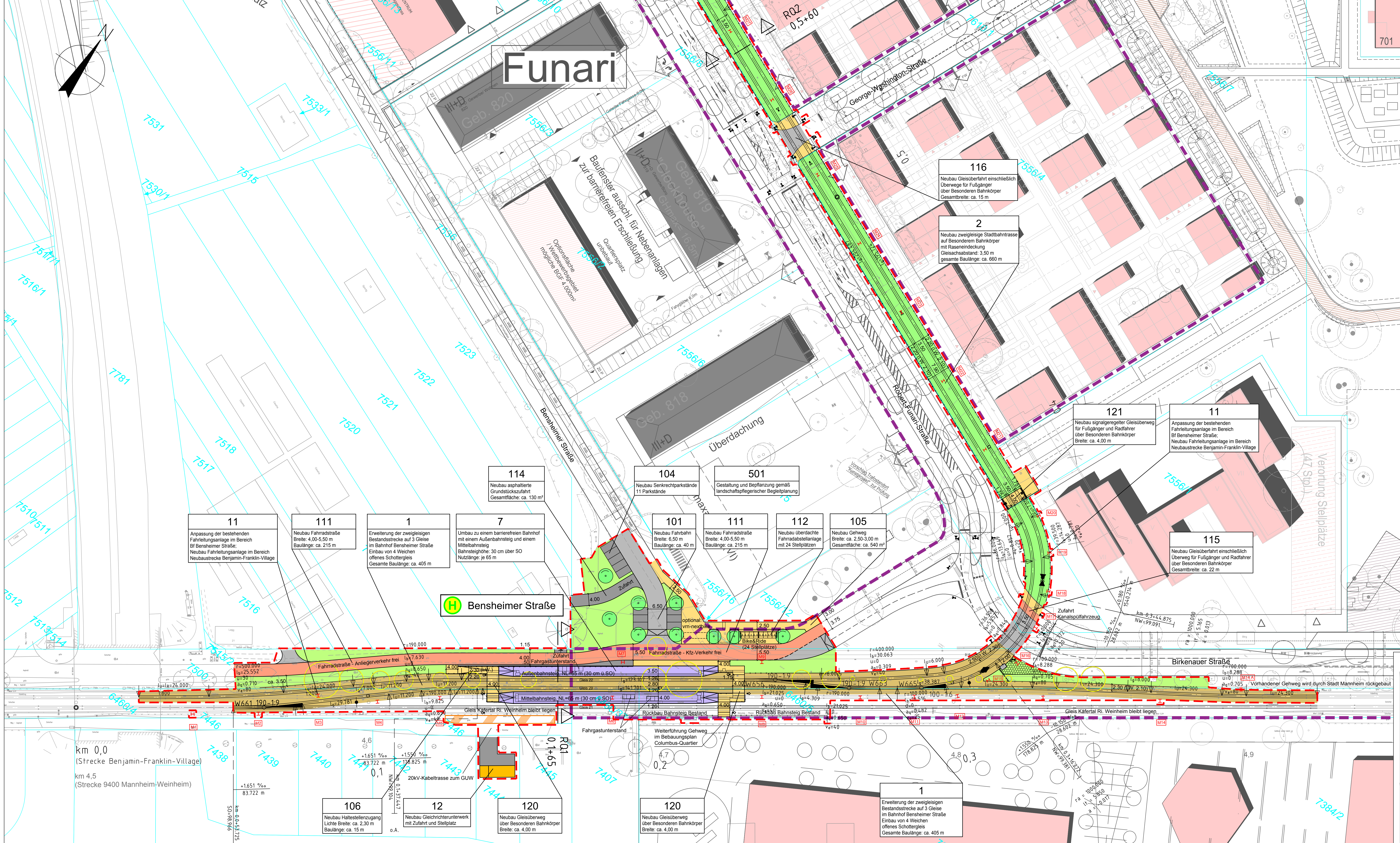


Funari

- ### Legende
- Straßenbündiger Bahnkörper (geschlossene Oberbaumform)
 - Besonderer Bahnkörper (Raseneindeckung)
 - Besonderer Bahnkörper (offenes Schottergleis)
 - Bahnsteig
 - Fahrbahn (Markierung nachrichtlich)
 - Sonstige geschlossene Verkehrsflächen
 - Betriebsweg (Wassergebundene Decke)
 - Rasengitterstein
 - Gebäude
 - Gehweg
 - Radverkehrsfläche
 - Loop (Geh- und Radwegfläche)
 - Grünfläche
 - Gehölzplantungen
 - Fläche für vorgezogene Ausgleichsmaßnahmen (CEF-Fläche)
 - Holmgeländer
 - Zaun
 - Fahrlösungsmast mit Nummer
 - Signalmast (BOS/Strab)
 - Signalmast (ESBO)
 - Grundstücksgrenze mit Nummer (Stand: 15.05.2019)
 - Planungen Dritter (nachrichtliche Darstellung)
 - Grenze Bebauungsplan
 - Maßnahmengrenze
 - Bäume / Roden



Antrag auf Planfeststellung gemäß PBefG § 28

MV MV Mannheim Verkehr GmbH	Möhlstraße 27 68165 Mannheim Tel. 0621/465-0	Anlage: 4.1
rnv	Möhlstraße 27 68165 Mannheim Tel. 0621/465-0	Plan-Nr.:
Mannheim, den 20.05.2019	gez. ppd. G. Straßburger	gez. I.V. Th. Weisenstein
Bearbeitet im Auftrag der Rhein-Neckar-Verkehr GmbH		bearb. Datum Name
OBERMEYER PLANEN + BERATEN GmbH		bearb. 04/2019 Mhr
Karlsruhe, den 20.05.2019		gez. I.V. M. Köckmann
Mannheim, den 20.05.2019		gez. I.V. H. Krüger
Mannheim, den 20.05.2019		gez. I.V. M. Köckmann
Mannheim, den 20.05.2019		gez. I.V. H. Krüger

Stadtbahn Benjamin-Franklin-Village

PLANFESTSTELLUNG

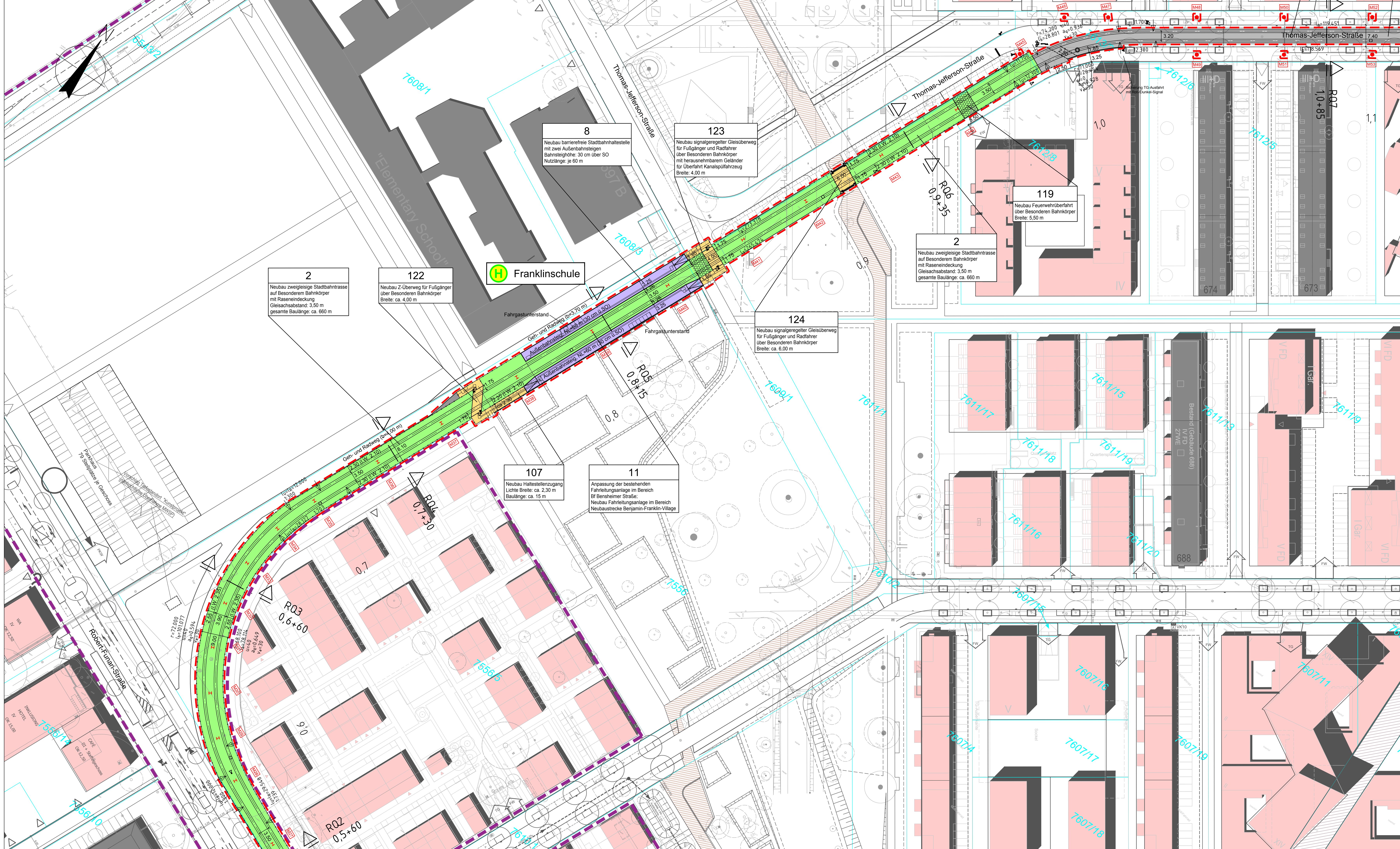
Bf Bensheimer Straße
Lageplan Planung

Maßstab: 1:500
Größe: 0,69 m²

Ersatz für: _____ Zustand: _____ Ausgabe vom: _____ Ursprung: _____

Stand: 17.05.2019

erzeugt mit PVI



- ### Legende
- Straßenbündiger Bahnkörper (geschlossene Oberbaumform)
 - Besonderer Bahnkörper (Raseneindeckung)
 - Besonderer Bahnkörper (offenes Schottergleis)
 - Bahnsteig
 - Fahrbahn (Markierung nachrichtlich)
 - Sonstige geschlossene Verkehrsflächen
 - Betriebsweg (Wassergebundene Decke)
 - Rasengitterstein
 - Gebäude
 - Gehweg
 - Radverkehrsfläche
 - Loop (Geh- und Radwegfläche)
 - Grünfläche
 - Gehölzpflanzungen
 - Fläche für vorgezogene Ausgleichsmaßnahmen (CEF-Fläche)
 - Holmgeländer
 - Zaun
 - Fahrlösungsmast mit Nummer
 - Signalmast (BOStrab)
 - Signalmast (ESBO)
 - Grundstücksgrenze mit Nummer (Stand: 15.05.2019)
 - Planungen Dritter (nachrichtliche Darstellung)
 - Grenze Bebauungsplan
 - Maßnahmengrenze
 - Bäume / Roden

8
Neubau barrierefreie Stadtbahnhaltestelle mit zwei Außenbahnsteigen
Bahnsteighöhe: 30 cm über SO
Nutzlänge: je 60 m

123
Neubau signal geregelter Gleisüberweg für Fußgänger und Radfahrer über Besonderen Bahnkörper mit herausnehmbarem Geländer für Überfahrt Kanalspülfahrzeug
Breite: 4,00 m

2
Neubau zweigleisige Stadtbahntrasse auf Besondere Bahnkörper mit Raseneindeckung
Gleisachsabstand: 3,50 m
gesamte Baulänge: ca. 660 m

122
Neubau Z-Überweg für Fußgänger über Besonderen Bahnkörper
Breite: ca. 4,00 m

Franklinschule
Fahrgastunterstand

119
Neubau Feuerwehüberfahrt über Besonderen Bahnkörper
Breite: 5,50 m

2
Neubau zweigleisige Stadtbahntrasse auf Besondere Bahnkörper mit Raseneindeckung
Gleisachsabstand: 3,50 m
gesamte Baulänge: ca. 660 m

124
Neubau signal geregelter Gleisüberweg für Fußgänger und Radfahrer über Besonderen Bahnkörper
Breite: ca. 6,00 m

107
Neubau Haltestellenzugang
Lichte Breite: ca. 2,30 m
Baulänge: ca. 15 m

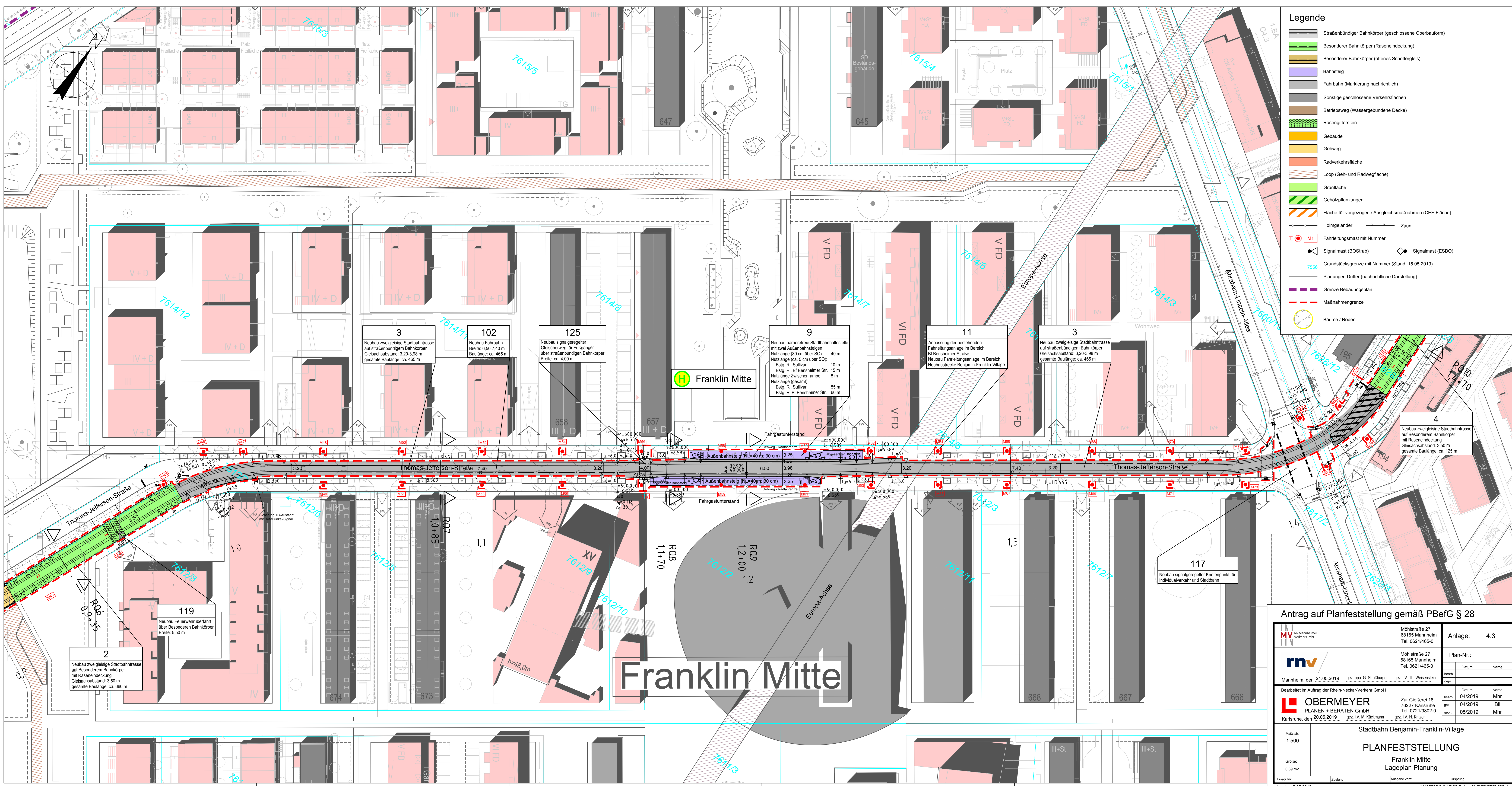
11
Anpassung der bestehenden Fahrlösungsanlage im Bereich BF Bensheimer Straße;
Neubau Fahrlösungsanlage im Bereich Neubaustrecke Benjamin-Franklin-Village

Antrag auf Planfeststellung gemäß PBefG § 28

MV MV Mannheim Verkehr GmbH	Möhlstraße 27 68165 Mannheim Tel. 0621/465-0	Anlage: 4.2												
rnv	Möhlstraße 27 68165 Mannheim Tel. 0621/465-0	Plan-Nr.:												
Mannheim, den 21.05.2019	gez. ppa. G. Straßburger	gez. I.V. Th. Weisenstein												
Bearbeitet im Auftrag der Rhein-Neckar-Verkehr GmbH														
OBERMEYER PLANEN + BERATEN GmbH	Zur Gießerei 18 76227 Karlsruhe Tel. 0721/9802-0	<table border="1" style="width: 100%; border-collapse: collapse;"> <thead> <tr> <th>bearb.</th> <th>Datum</th> <th>Name</th> </tr> </thead> <tbody> <tr> <td>04/2019</td> <td>Mhr</td> <td></td> </tr> <tr> <td>04/2019</td> <td>Bli</td> <td></td> </tr> <tr> <td>05/2019</td> <td>Mhr</td> <td></td> </tr> </tbody> </table>	bearb.	Datum	Name	04/2019	Mhr		04/2019	Bli		05/2019	Mhr	
bearb.	Datum	Name												
04/2019	Mhr													
04/2019	Bli													
05/2019	Mhr													
Karlsruhe, den 20.05.2019	gez. I.V. M. Köckmann	gez. I.V. H. Kritzer												
Stadtbahn Benjamin-Franklin-Village														
PLANFESTSTELLUNG														
Funari Lageplan Planung														
Maßstab: 1:500	Zustand:	Ausgabe von:												
Größe: 0,69 m ²	Stand: 17.05.2019	Ursprung:												

M:\255293-CAD\02-Entwurf\LP\PIPPES\502

erzeugt mit pld



- ### Legende
- Straßenbündiger Bahnkörper (geschlossene Oberbauform)
 - Besonderer Bahnkörper (Raseneindeckung)
 - Besonderer Bahnkörper (offenes Schottergleis)
 - Bahnsteig
 - Fahrbahn (Markierung nachrichtlich)
 - Sonstige geschlossene Verkehrsflächen
 - Betriebsweg (Wassergebundene Decke)
 - Rasengitterstein
 - Gebäude
 - Gehweg
 - Radverkehrsfläche
 - Loop (Geh- und Radwegfläche)
 - Grünfläche
 - Gehölzpflanzungen
 - Fläche für vorgezogene Ausgleichsmaßnahmen (CEF-Fläche)
 - Holmgeländer Zaun
 - M11 Fahrsignalmast mit Nummer
 - Signalmast (BOStrab) Signalmast (ESBO)
 - 7556 Grundstücksgrenze mit Nummer (Stand: 15.05.2019)
 - Planungen Dritter (nachrichtliche Darstellung)
 - Grenze Bebauungsplan
 - Maßnahmengrenze
 - Bäume / Roden

3
Neubau zweigleisige Stadtbahntrasse auf straßenbündigem Bahnkörper
Gleisachsabstand: 3,20-3,98 m
gesamte Baulänge: ca. 465 m

102
Neubau Fahrbahn
Breite: 6,50-7,40 m
Baulänge: ca. 465 m

125
Neubau signalgeregelter Fußgänger über straßenbündigen Bahnkörper
Breite: ca. 4,00 m

9
Neubau barrierefreie Stadtbahnhaltestelle mit zwei Außenbahnsteigen
Nutzlänge (30 cm über SO): 40 m
Nutzlänge (ca. 5 cm über SO):
Bstg. Ri. Sullivan 10 m
Bstg. Ri. Bensheimer Str. 15 m
Nutzlänge (gesamt): 55 m
Bstg. Ri. Sullivan 55 m
Bstg. Ri. Bensheimer Str. 60 m

11
Anpassung der bestehenden Fahrlösungsanlage im Bereich
Bf Bensheimer Straße
Neubau Fahrlösungsanlage im Bereich
Neubaustrecke Benjamin-Franklin-Village

3
Neubau zweigleisige Stadtbahntrasse auf straßenbündigem Bahnkörper
Gleisachsabstand: 3,20-3,98 m
gesamte Baulänge: ca. 465 m

4
Neubau zweigleisige Stadtbahntrasse auf Besonderen Bahnkörper mit Raseneindeckung
Gleisachsabstand: 3,50 m
gesamte Baulänge: ca. 125 m

H Franklin Mitte

Franklin Mitte

Antrag auf Planfeststellung gemäß PBefG § 28

 Mannheim, den 21.05.2019 bearb. für: OBERMEYER PLANEN + BERATEN GmbH Karlsruhe, den 20.05.2019	Mohlstraße 27 68165 Mannheim Tel. 0621/465-0	Anlage: 4.3 Plan-Nr.: Datum: Name:
	Mohlstraße 27 68165 Mannheim Tel. 0621/465-0	Zur Gießerei 18 76227 Karlsruhe Tel. 0721/9802-0 gez. i.V. M. Köckmann gez. i.V. H. Kritzer

Stadtbahn Benjamin-Franklin-Village PLANFESTSTELLUNG Franklin Mitte Lageplan Planung			
Maßstab: 1:500	Größe: 0,69 m2	Ersatz für: Stand: 17.05.2019	Zustand: Ausgabe vom: Ursprung: M:\25529\3-CAD\02-Entwurf\PIPP\PE3L502.dwg

erzeugt mit PLOT



- ### Legende
- Straßenbündiger Bahnkörper (geschlossene Oberbaumform)
 - Besonderer Bahnkörper (Raseneindeckung)
 - Besonderer Bahnkörper (offenes Schottergleis)
 - Bahnsteig
 - Fahrbahn (Markierung nachrichtlich)
 - Sonstige geschlossene Verkehrsflächen
 - Betriebsweg (Wassergebundene Decke)
 - Rasengitterstein
 - Gebäude
 - Gehweg
 - Radverkehrsfläche
 - Loop (Geh- und Radwegfläche)
 - Grünfläche
 - Gehölzpflanzungen
 - Fläche für vorzugesogene Ausgleichsmaßnahmen (CEF-Fläche)
 - Holmgeländer
 - Zaun
 - Fahrlängsmitte mit Nummer
 - Signalmast (BOS/Strab)
 - Signalmast (ESBO)
 - Grundstücksgrenze mit Nummer (Stand: 15.05.2019)
 - Planungen Dritter (nachrichtliche Darstellung)
 - Grenze Bebauungsplan
 - Maßnahmengrenze
 - Bäume / Roden

Sullivan

Antrag auf Planfeststellung gemäß PBeVG § 28

MV Mannheimer Verkehr GmbH	Möhlsstraße 27 68165 Mannheim Tel. 0621465-0	Anlage: 4.4
rnv	Möhlsstraße 27 68165 Mannheim Tel. 0621465-0	Plan-Nr.:
Mannheim, den 21.05.2019	gez. ppa. G. Straßburger	gez. iv. Th. Weisenstein
Bearbeitet im Auftrag der Rhein-Neckar-Verkehr GmbH		berath.:
OBERMEYER PLANEN + BERATEN GmbH	Zur Gießerei 18 76227 Karlsruhe Tel. 0721/9802-0	Datum:
Karlsruhe, den 20.05.2019	gez. iv. M. Köckmann	04/2019
	gez. iv. H. Krüger	04/2019
		05/2019
Stadtbahn Benjamin-Franklin-Village		
PLANFESTSTELLUNG		
Sullivan		
Lageplan Planung		
Maßstab: 1:500	Größe: 0,85 m ²	Ursprung:
Erstellt für:	Zustand:	Ausgabe vom:
Stand: 17.05.2019		

erzeugt mit PVI