

Legende

- Bestandsvermessung 2016/2017/2018
- Grundstücksgrenze mit Nummer (Stand: 15.05.2019)
- Grenze Bebauungsplan
- Maßnahmengrenze

Traumhaus-Areal
außerhalb
Bebauungsplan 71.47
Franklin Mitte

Bebauungsplan 71.47
Franklin Mitte

Antrag auf Planfeststellung gemäß PBefG § 28

	Mohlstraße 27 68165 Mannheim Tel. 0621465-0	Anlage: 3.1
		Mohlstraße 27 68165 Mannheim Tel. 0621465-0
Mannheim, den 21.05.2019	gez. ppa. G. Straßburger gez. i.V. Th. Weisenstein	bearb. Datum Name gsp.
Bearbeitet im Auftrag der Rhein-Neckar-Verkehr GmbH	Zur Gießerei 18 76221 Karlsruhe Tel. 07219802-0	bearb. Datum Name gsp.
	OBERMEYER PLANEN + BERATEN GmbH Karlsruhe, den 20.05.2019	bearb. Datum Name gsp.
Karlsruhe, den 20.05.2019	gez. i.V. M. Köckmann gez. i.V. H. Kritzer	bearb. Datum Name gsp.

Stadtbahn Benjamin-Franklin-Village			
PLANFESTSTELLUNG			
Bf Bensheimer Straße Lageplan Bestand			
Maßstab: 1:500	Größe: 0,69 m2	Ersatz für:	Zustand:
Stand: 17.05.2019	Ausgabe vom:	M:\2525\3-CAD\02-Entwurf\PIPPPE\501	Ursprung:

erzeugt mit PLOT

Bebauungsplan 71.47 Franklin Mitte

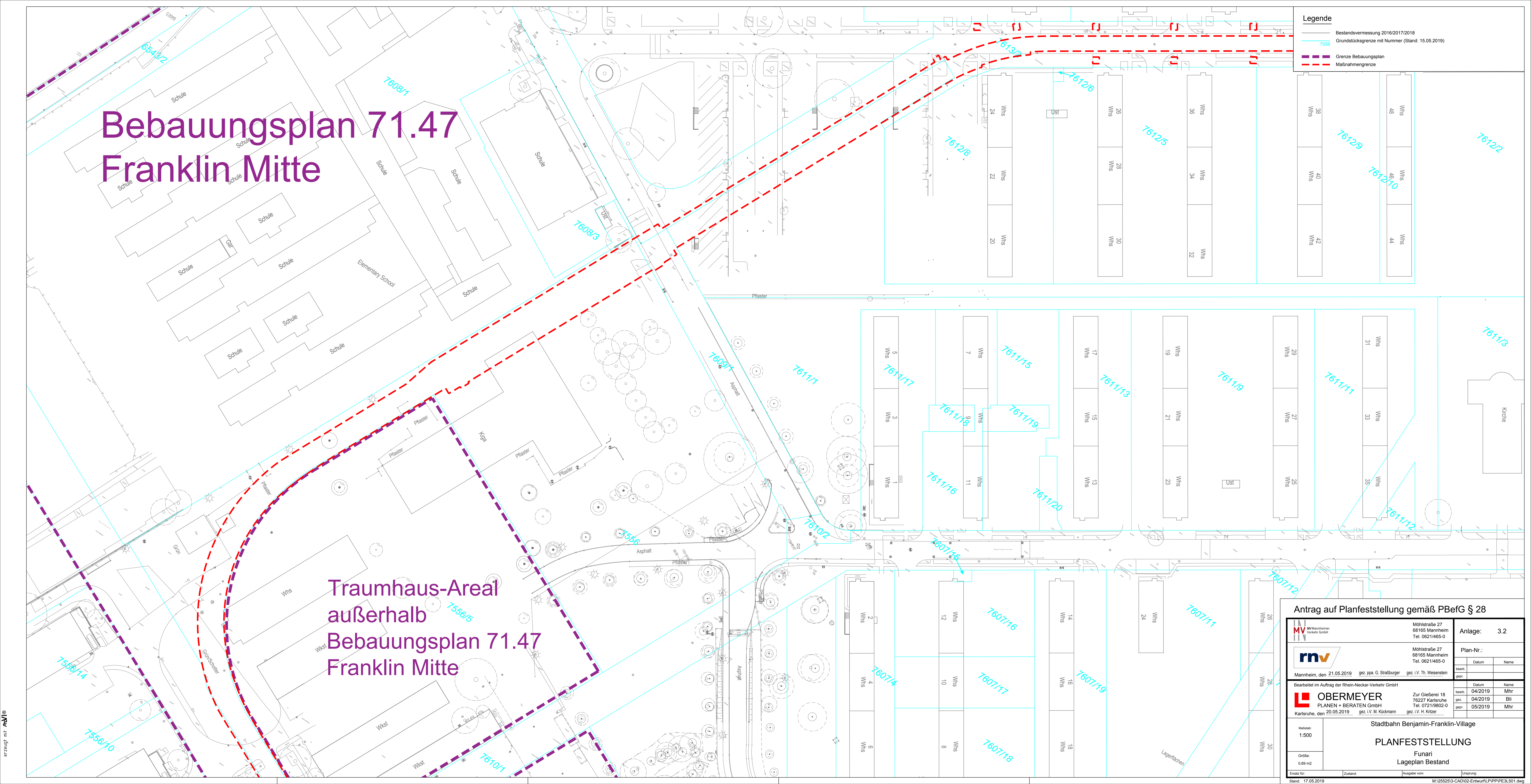
Traumhaus-Areal außerhalb Bebauungsplan 71.47 Franklin Mitte

Legende

- Bestandsvermessung 2016/2017/2018
- Grundstücksgrenze mit Nummer (Stand: 15.05.2019)
- Grenze Bebauungsplan
- Maßnahmgrenze

Antrag auf Planfeststellung gemäß PBefG § 28

	Möhlstraße 27 68165 Mannheim Tel. 0621/465-0	Anlage: 3.2
		Plan-Nr.:
Mannheim, den 21.05.2019	gez. ppa. G. Straßburger	gez. I.V. Th. Weisenstein
Bearbeitet im Auftrag der Rhein-Neckar-Verkehr GmbH		
	Zur Gießerei 18 76227 Karlsruhe Tel. 0721/9802-0	bearb. 04/2019 Mhr gez. 04/2019 Bli gepr. 05/2019 Mhr
Karlsruhe, den 20.05.2019	gez. I.V. M. Köckmann	gez. I.V. H. Kritzer
Stadtbahn Benjamin-Franklin-Village		
PLANFESTSTELLUNG		
Funari Lageplan Bestand		
Maßstab: 1:500	Größe: 0,69 m2	Ersatz für: _____ Zustand: _____ Ausgabe vom: _____ Ursprung: _____

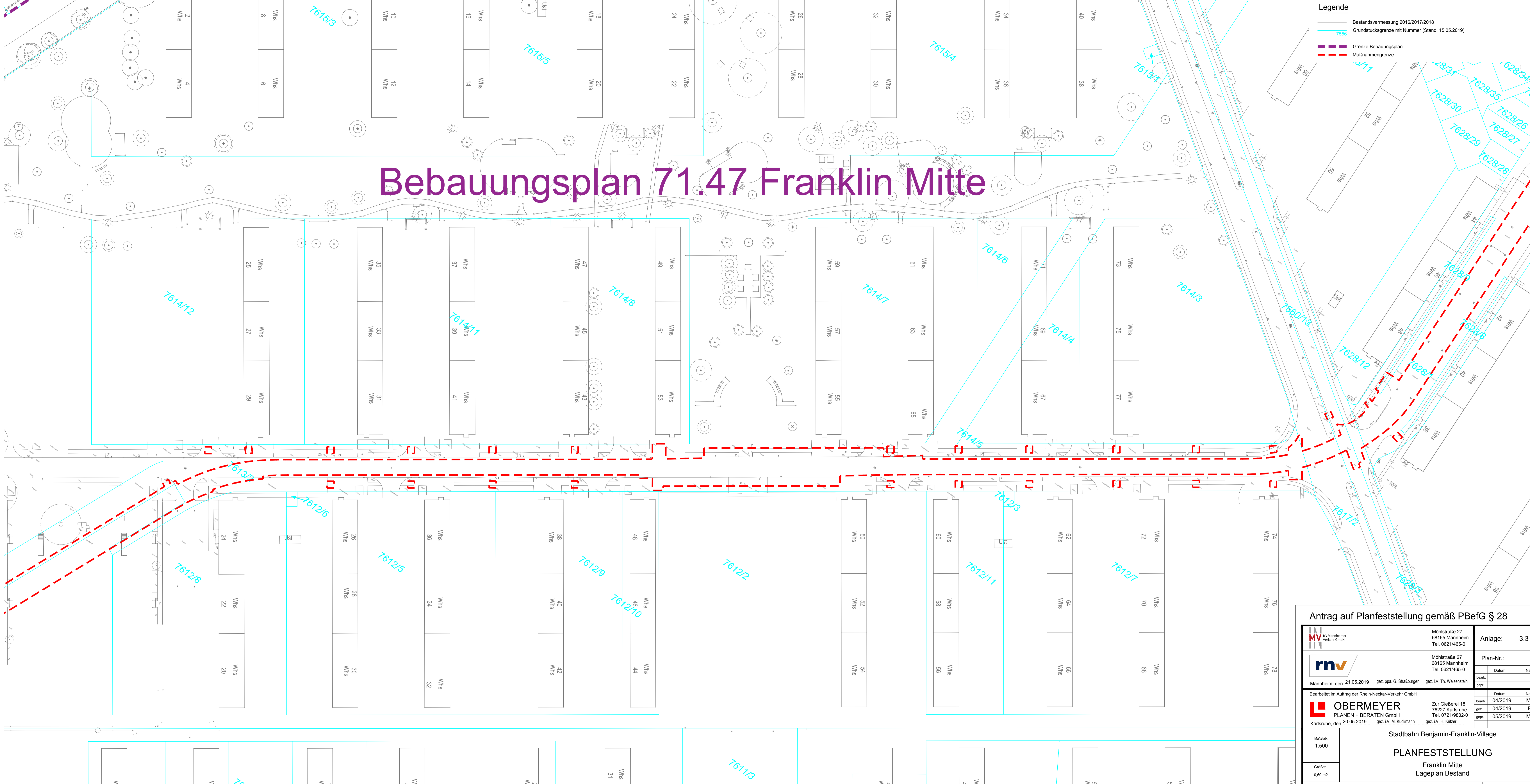


erzeugt mit P21®

Bebauungsplan 71.47 Franklin Mitte

Legende

- Bestandsvermessung 2016/2017/2018
- Grundstücksgrenze mit Nummer (Stand: 15.05.2019)
- Grenze Bebauungsplan
- Maßnahmengrenze



Antrag auf Planfeststellung gemäß PBefG § 28

<p>MV Mannheim Verkehr GmbH</p>	Möhlstraße 27 68165 Mannheim Tel. 0621/465-0	<p>Anlage: 3.3</p>												
	<p>Möhlstraße 27 68165 Mannheim Tel. 0621/465-0</p>													
<p>Mannheim, den 21.05.2019</p>	<p>gez. ppa. G. Straßburger</p>	<p>gez. i.V. Th. Weisenstein</p>												
<p>Bearbeitet im Auftrag der Rhein-Neckar-Verkehr GmbH</p>														
<p> OBERMEYER PLANEN + BERATEN GmbH</p>	<p>Zur Gießerei 18 76221 Karlsruhe Tel. 0721/9802-0</p>	<table border="1"> <thead> <tr> <th>bearb.</th> <th>Datum</th> <th>Name</th> </tr> </thead> <tbody> <tr> <td>04/2019</td> <td>Mhr</td> <td></td> </tr> <tr> <td>04/2019</td> <td>Bli</td> <td></td> </tr> <tr> <td>05/2019</td> <td>Mhr</td> <td></td> </tr> </tbody> </table>	bearb.	Datum	Name	04/2019	Mhr		04/2019	Bli		05/2019	Mhr	
bearb.	Datum	Name												
04/2019	Mhr													
04/2019	Bli													
05/2019	Mhr													
<p>Karlsruhe, den 20.05.2019</p>	<p>gez. i.V. M. Köckmann</p>	<p>gez. i.V. H. Kritzer</p>												

Stadtbahn Benjamin-Franklin-Village

PLANFESTSTELLUNG

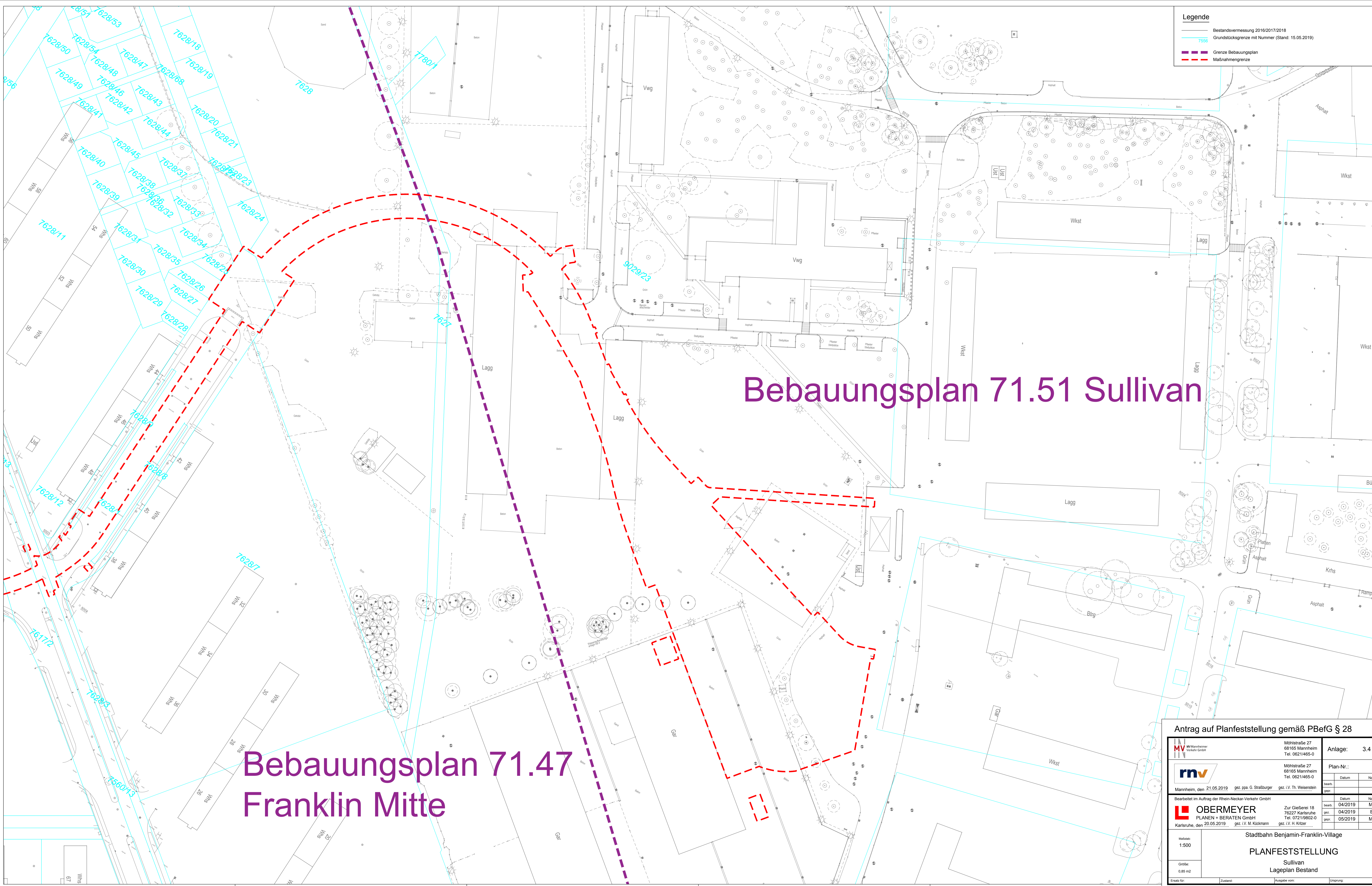
Franklin Mitte
Lageplan Bestand

Maßstab: 1:500
Größe: 0,69 m²

Stand: 17.05.2019

Ursprung: M:\25529\3-CAD\02-Entwurf\LP\PIPP\PE3L501.dwg

- Legende**
- Bestandsvermessung 2016/2017/2018
 - Grundstücksgrenze mit Nummer (Stand: 15.05.2019)
 - Grenze Bebauungsplan
 - Maßnahmengrenze



Bebauungsplan 71.51 Sullivan

Bebauungsplan 71.47 Franklin Mitte

Antrag auf Planfeststellung gemäß PBefG § 28

	Möhlstraße 27 68165 Mannheim Tel. 0621/465-0	Anlage: 3.4
		Möhlstraße 27 68165 Mannheim Tel. 0621/465-0
Mannheim, den 21.05.2019	gez. ppa. G. Straßburger	gez. IV. Th. Weisenstein
Bearbeitet im Auftrag der Rhein-Neckar-Verkehr GmbH		Plan-Nr.: Datum Name bearb. 04/2019 Mhr gepr. 04/2019 Bll gepr. 05/2019 Mhr
		Zur Gießerei 18 76227 Karlsruhe Tel. 0721/9802-0 Karlsruhe, den 20.05.2019
Karlsruhe, den 20.05.2019		gez. IV. M. Köckmann gez. IV. H. Krüzer
Stadtbahn Benjamin-Franklin-Village PLANFESTSTELLUNG Sullivan Lageplan Bestand		
Maßstab: 1:500	Größe: 0,85 m ²	Ersatz für: Stand: 17.05.2019
Zustand:		Ausgabe vom:
Ursprung:		M:\25525\3-CAD\02-Entwurf\LP\PPP\PE3.501.dwg

erzeugt mit PVI