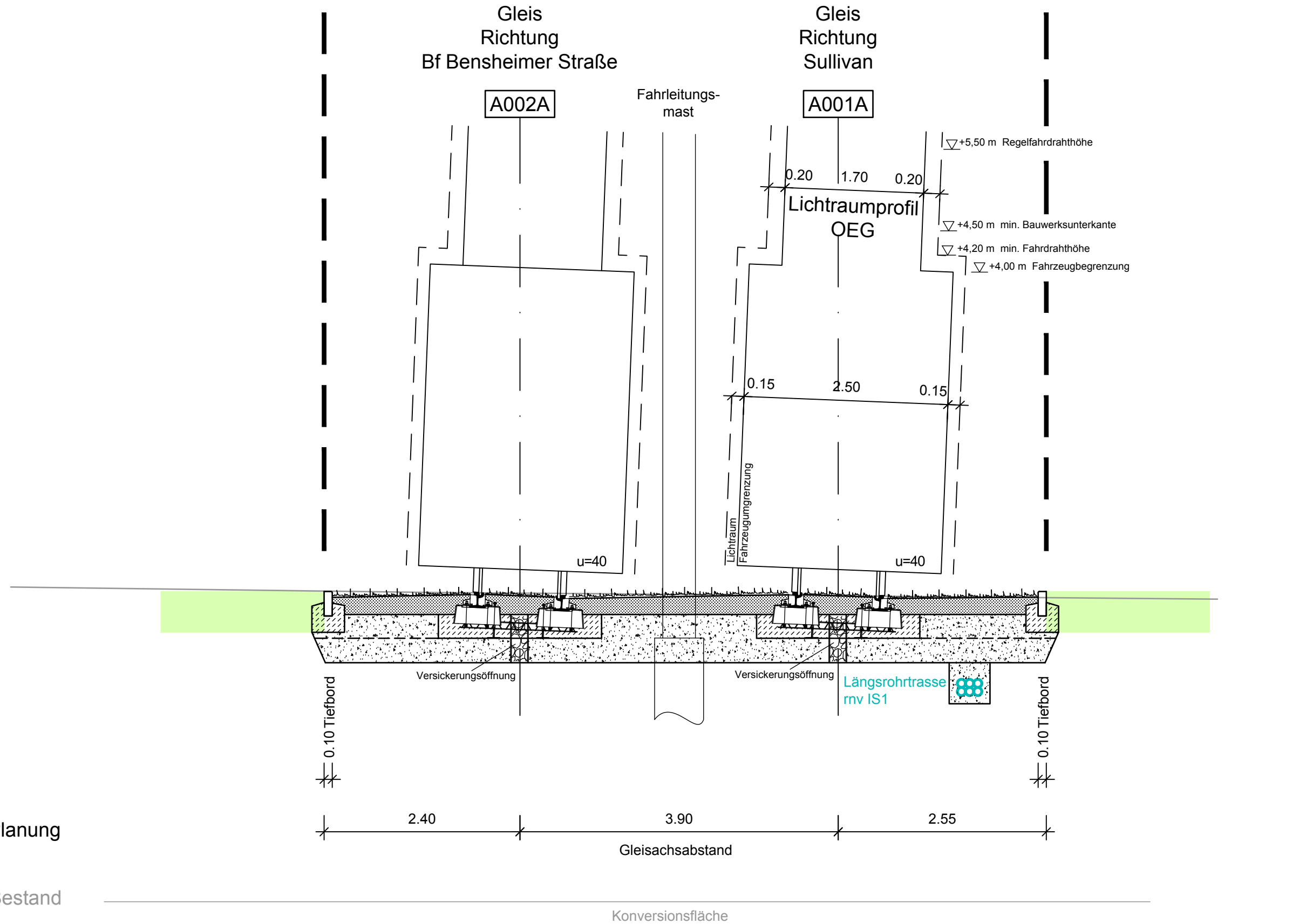


Regelquerschnitt 11
Grüngleis Sullivan
km 1,6+70
M=1:50

Bereich Bebauungsplan
71.51 Sullivan
nachrichtliche Darstellung

Maßnahmenbereich der rnv GmbH

Bereich Bebauungsplan
71.51 Sullivan
nachrichtliche Darstellung



Planung




Bestand

Die Leitungen sind in der Lage entsprechend den Bestandsplänen der Leitungsträger dargestellt.
Höhenmäßig ist die Darstellung nur schematisch.

- Leitung Bestand
- Leitung Planung
(Gegenstand des Bebauungsplans
71.47 Franklin Mitte;
hier nur nachrichtliche Darstellung)
- geplante Leitung Telekommunikation rnv (Längsrohrtrasse rnv IS1)
(Gegenstand dieses Verfahrens)

— — — — — Maßnahmengrenze

Antrag auf Planfeststellung gemäß PBefG § 28

 MV Mannheimer Verkehr GmbH Möhlstraße 27 68165 Mannheim Tel. 0621/465-0	Möhlstraße 27 68165 Mannheim Tel. 0621/465-0	Anlage: 7.11		
		Plan-Nr.:		
 rnv Mannheim, den 21.05.2019 gez. ppa. G. Straßburger gez. i.V. Th. Weisenstein	Möhlstraße 27 68165 Mannheim Tel. 0621/465-0	Datum	Name	
		bearb.		
Bearbeitet im Auftrag der Rhein-Neckar-Verkehr GmbH  OBERMEYER PLANEN + BERATEN GmbH Karlsruhe, den 20.05.2019 gez. i.V. M. Kückmann gez. i.V. H. Kritzer	Zur Gießerei 18 76227 Karlsruhe Tel. 0721/9802-0	Datum	Name	
		bearb.	04/2019	Mhr
		gez.	04/2019	Bli
		gepr.	05/2019	Mhr
Maßstab: 1:50	Stadtbahn Benjamin-Franklin-Village PLANFESTSTELLUNG Grüngleis Sullivan Regelquerschnitt 11, km 1,6+70			
Größe: 0,18 m2				
Ersatz für:	Zustand:	Ausgabe vom:	Ursprung:	
Stand: 17.05.2019				