




Legende:

- geplante Stadtbahnlinie
- bestehende Stadtbahnlinie

Kartengrundlage: OpenStreetMap-Mitwirkende
Verkehrsverbund Rhein-Neckar GmbH

Antrag auf Planfeststellung gemäß PBefG § 28

 MV Mannheimer Verkehr GmbH Möhlstraße 27 68165 Mannheim Tel. 0621/465-0	 rnv Möhlstraße 27 68165 Mannheim Tel. 0621/465-0	Anlage: 2.2 Plan-Nr.:													
Mannheim, den 21.05.2019 gez. ppa. G. Straßburger gez. i.V. Th. Weisenstein		<table border="1" style="width: 100%; border-collapse: collapse;"> <thead> <tr> <th></th> <th>Datum</th> <th>Name</th> </tr> </thead> <tbody> <tr> <td>bearb.</td> <td></td> <td></td> </tr> <tr> <td>gepr.</td> <td></td> <td></td> </tr> </tbody> </table>		Datum	Name	bearb.			gepr.						
	Datum	Name													
bearb.															
gepr.															
Bearbeitet im Auftrag der Rhein-Neckar-Verkehr GmbH  OBERMEYER PLANEN + BERATEN GmbH Karlsruhe, den 20.05.2019 gez. i.V. M. Kückmann gez. i.V. H. Kritzer		<table border="1" style="width: 100%; border-collapse: collapse;"> <thead> <tr> <th></th> <th>Datum</th> <th>Name</th> </tr> </thead> <tbody> <tr> <td>bearb.</td> <td>04/2019</td> <td>Mhr</td> </tr> <tr> <td>gez.</td> <td>04/2019</td> <td>Bli</td> </tr> <tr> <td>gepr.</td> <td>05/2019</td> <td>Mhr</td> </tr> </tbody> </table>		Datum	Name	bearb.	04/2019	Mhr	gez.	04/2019	Bli	gepr.	05/2019	Mhr	
	Datum	Name													
bearb.	04/2019	Mhr													
gez.	04/2019	Bli													
gepr.	05/2019	Mhr													
Maßstab: 1:5.000 Größe: 0,18 m2	Stadtbahn Benjamin-Franklin-Village PLANFESTSTELLUNG Übersichtskarte														
Ersatz für:	Zustand:	Ausgabe vom:	Ursprung:												
Stand: 17.05.2019															