




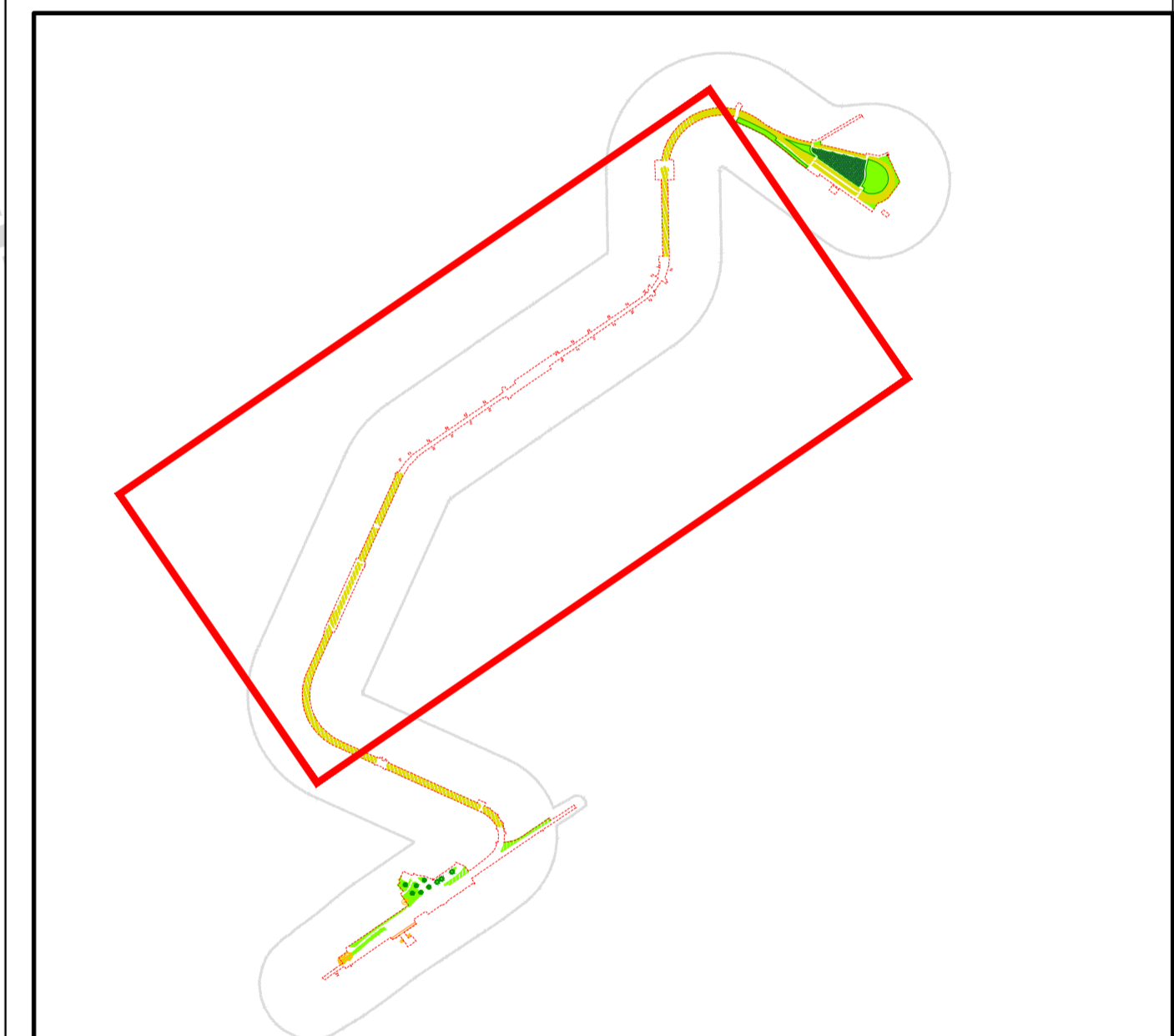






- Vermeidungsmaßnahmen**
- V1 Kontrolle von Höhlenbäumen (gültig für gesamten Vorhabensbereich)
  - V2 Zeitliche Regelung für Gehölzentrückung (gültig für gesamten Vorhabensbereich)
  - V4 Ökologische Baubegleitung (gültig für gesamten Vorhabensbereich)
- Ausgleichsmaßnahmen**
- A1 Entsiegelung von Flächen ((Kleinst-)Flächen im gesamten Vorhabensbereich)
  - A5 Herstellung des Gleiskörpers mit Rasengleis
-  Bereiche 'Bensheimer Straße' und 'Sullivan'  
 Innerhalb BPlan 'Franklin Mitte'
-  Maßnahmengrenze  
 Planungen Dritter (nachrichtliche Darstellung)  
 Grenze Bebauungsplan Franklin Mitte



 MV Mannheim Verkehrs GmbH	Mählstraße 27 68165 Mannheim Tel. 0621/465-0	Anlage: 10.4 Blatt: 2 von 3									
	 Mannheim, den .....	Mählstraße 27 68165 Mannheim Tel. 0621/465-0	Plan-Nr.: <table border="1"> <thead> <tr> <th>bearb.</th> <th>Datum</th> <th>Name</th> </tr> </thead> <tbody> <tr> <td>gepr.</td> <td></td> <td></td> </tr> </tbody> </table>	bearb.	Datum	Name	gepr.				
bearb.	Datum	Name									
gepr.											
Bearbeitet von:  Ländener Straße 60, 67346 Speyer Tel. 06232/779-50 Fax 06232/779-99	Speyer, den ..03.06.2019 ..98%  (Ute Noldta)	<table border="1"> <thead> <tr> <th>bearb.</th> <th>Datum</th> <th>Name</th> </tr> </thead> <tbody> <tr> <td>gepr.</td> <td>JLu</td> <td>06/2018</td> </tr> <tr> <td></td> <td>JLu</td> <td>06/2018</td> </tr> </tbody> </table>	bearb.	Datum	Name	gepr.	JLu	06/2018		JLu	06/2018
bearb.	Datum	Name									
gepr.	JLu	06/2018									
	JLu	06/2018									
Maßstab: 1:1.000	Stadtbahn Benjamin-Franklin-Village <b>ENTWURFSPLANUNG</b> Maßnahmenkarte										
Größe: 0,69 m2	Ersatz für:	Zustand:									
Stand: 10.05.2019	Ausgabe vom:	Ursprung:									

L:\12173-1\_Stadtbahn Benjamin-Franklin-Village\CAD\Stadtbahn BFV -Massnahmen.dwg