

Straßenbauverwaltung Baden-Württemberg

Regierungspräsidium Tübingen

Bundesstraße B 311

von NK 7724 027 n NK 7724 028 Stat. 0 305 bis NK 7724 028 n NK 7724 035 Stat. 0 785

**B 311 dreistreifiger Ausbau und Umbau des Knotenpunktes  
B 311 / L 259 bei Ehingen ("Borstkreuzung")**

PSP - Element: V.2420.B0311.A21

# Feststellungsentwurf

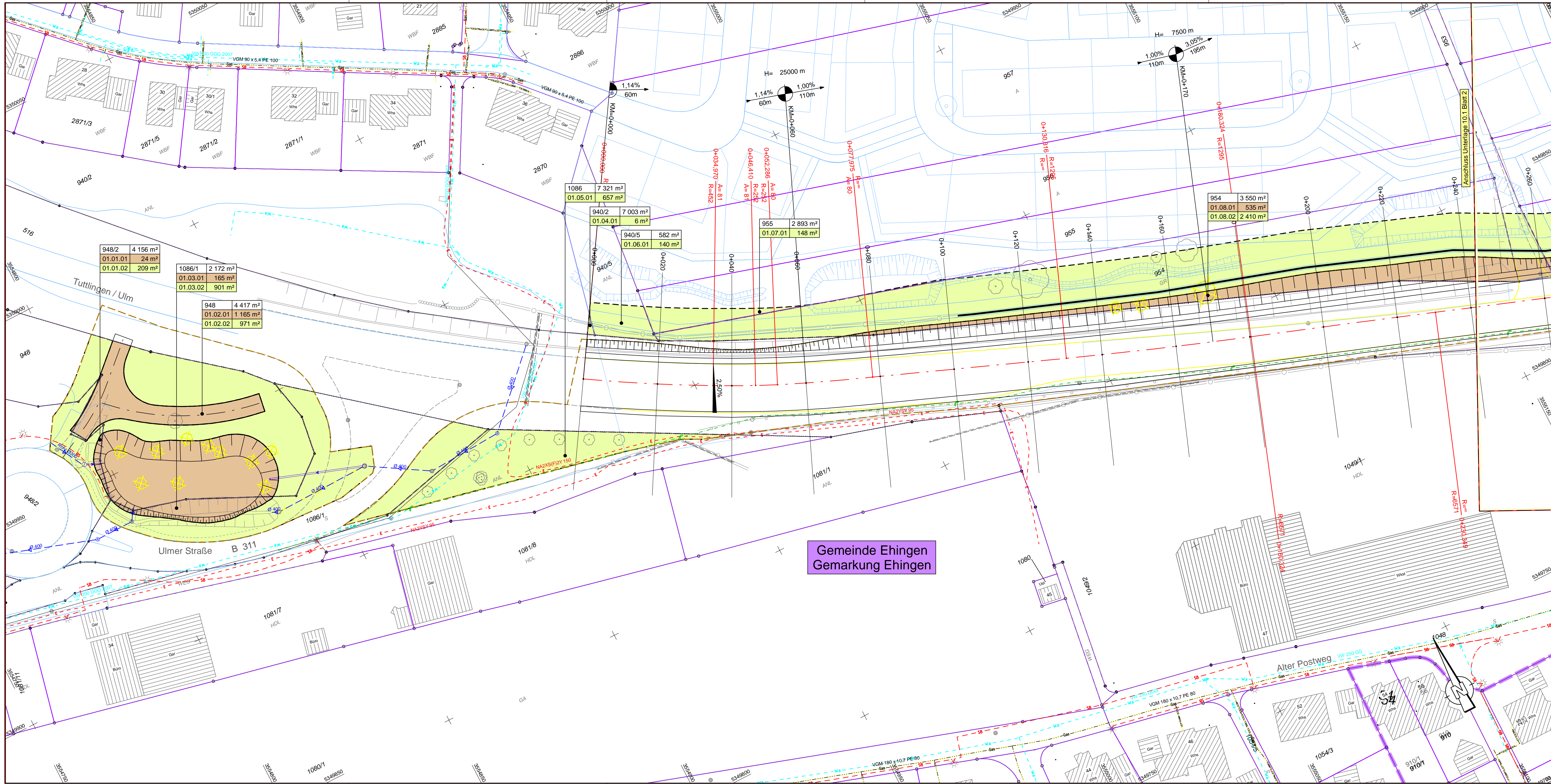
## UNTERLAGE 10.1

- Grunderwerbsplan -

Aufgestellt:  
Regierungspräsidium Tübingen  
Abt. 4 Mobilität, Verkehr, Straßen  
Ref. 44 Planung

Tübingen, den 17.12.2025      gez. Mangold





Gemeinde Ehingen  
Gemarkung Ehingen

### Zeichenerklärung

#### Grunderwerb

- für den Straßenbau / Nebenanlagen und Nebenbetriebe zu erwerbende Fläche
- für Dritte zu erwerbende Fläche
- für landschaftsplanerische Maßnahmen zu erwerbende Fläche
- vorübergehend in Anspruch zu nehmende Fläche
- dauernd zu belastende Fläche
- Schutzstreifen bestehende GAS-Hochdruckleitung
- Flächen / Planänderung
- Fläche entfällt / Planänderung
- |        |          |
|--------|----------|
| 14 / 2 | 4 248 m² |
| 2.34.1 | 345 m²   |

 Flurstück / Größe des Flurstücks  
Ild. Nr. im Grunderwerbsverzeichnis / Größe der Teilfläche  
2. Nr. des Grunderwerbsplans  
34. Ild. Nr. des betroffenen Flurstücks  
1. Teilfläche eines Flurstücks
- Baufeldgrenze
- Zusammengehörigkeitspfeil
- Gemarkungsgrenze
- Flurgrenze
- Flurstücksgrenze außerhalb / innerhalb des Baufeldes
- 116 / 12 Flurstücksnummer

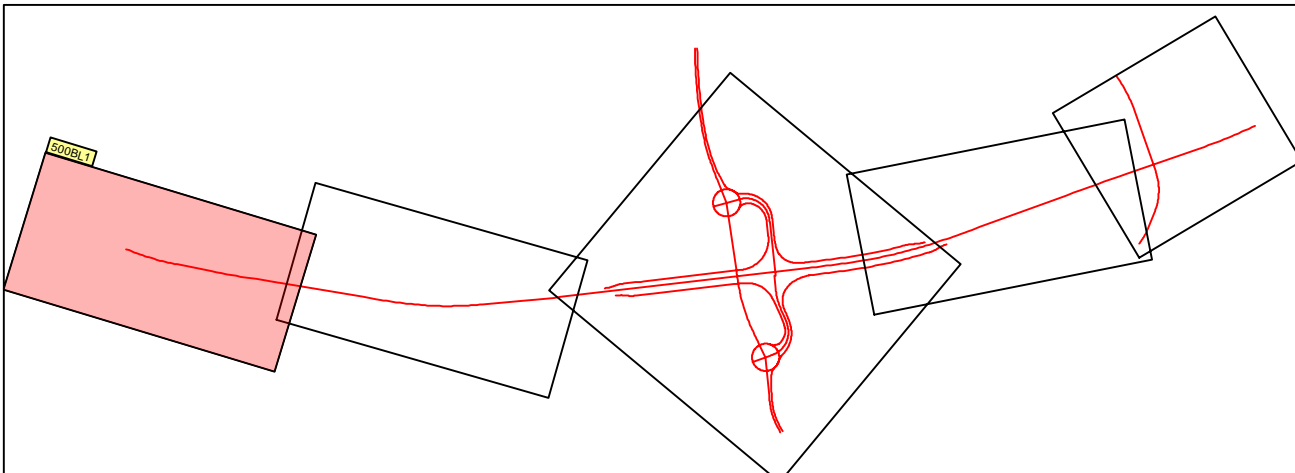
#### Zeichenerklärung Leitungen: Bestand

- Wa Wasserleitung
- Strom (Freileitung) mit Mast
- Strom (Erdleitung)
- Gasleitung
- Fernmeldekabel/-freileitung (Telekom) mit Kabelschacht
- Streckenkabel
- Lichtwellenleiterkabel
- Fernwärmeleitung
- Straßenbeleuchtung
- Freileitung/Kabel mit Lichtmast
- Stützen links oder rechts/Scheitel
- Mischwasserkanal
- Schmutzwasserkanal
- Schmutzwasserdruckrig
- Regenwasserkanal
- Drainageleitung
- Leerrohr
- Leitungen ab DN 500 als Doppellinie
- stillgelegte Leitungen

#### Zeichenerklärung Leitungen: Planung

- Laterne neu
- Gasleitung neu
- Wasserleitung neu
- Leerrohre
- Stromleitung neu
- Straßenbeleuchtung neu
- Speedpipeverbund / Leerrohr für DSL
- Mischwasserkanal
- Schmutzwasserkanal
- Schmutzwasserdruckrig
- Regenwasserkanal
- Drainageleitung
- Sickerleitung mit Prüfschacht

Die genaue Lage der Leitungen ist beim jeweiligen Versorgungsträger einzuholen.  
Für die nachrichtliche Darstellung in den Plänen ist die Gewähr auf Vollständigkeit und genaue Lage ausgeschlossen !



<b>Ingenieurbüro Langenbach</b> Sigmaringen · Stuttgart · Überlingen · Dresden www.langenbach.de		Datum	Name
bearbeitet	10.12.2025		KiF
gezeichnet	10.12.2025		ScL
freigegeben			

<b>Straßenbauverwaltung Baden-Württemberg</b> Regierungspräsidium Tübingen		Datum	Name
bearbeitet			
gezeichnet			
freigegeben			

Nr.	Art der Änderung	Datum	Name

Anfangsstation	von Netzknoten				nach Netzknoten				Station			
	7	7	2	4	0	2	7	7	7	2	4	0
Endstation	7	7	2	4	0	2	8	7	7	2	4	0

Lagesystem:	GK <input checked="" type="checkbox"/>	UTM <input type="checkbox"/>	Stand Kataster:	2025
Höhensystem:	DHHN92 <input checked="" type="checkbox"/>	DHHN2016 <input type="checkbox"/>	Bestandsvermessung:	2013

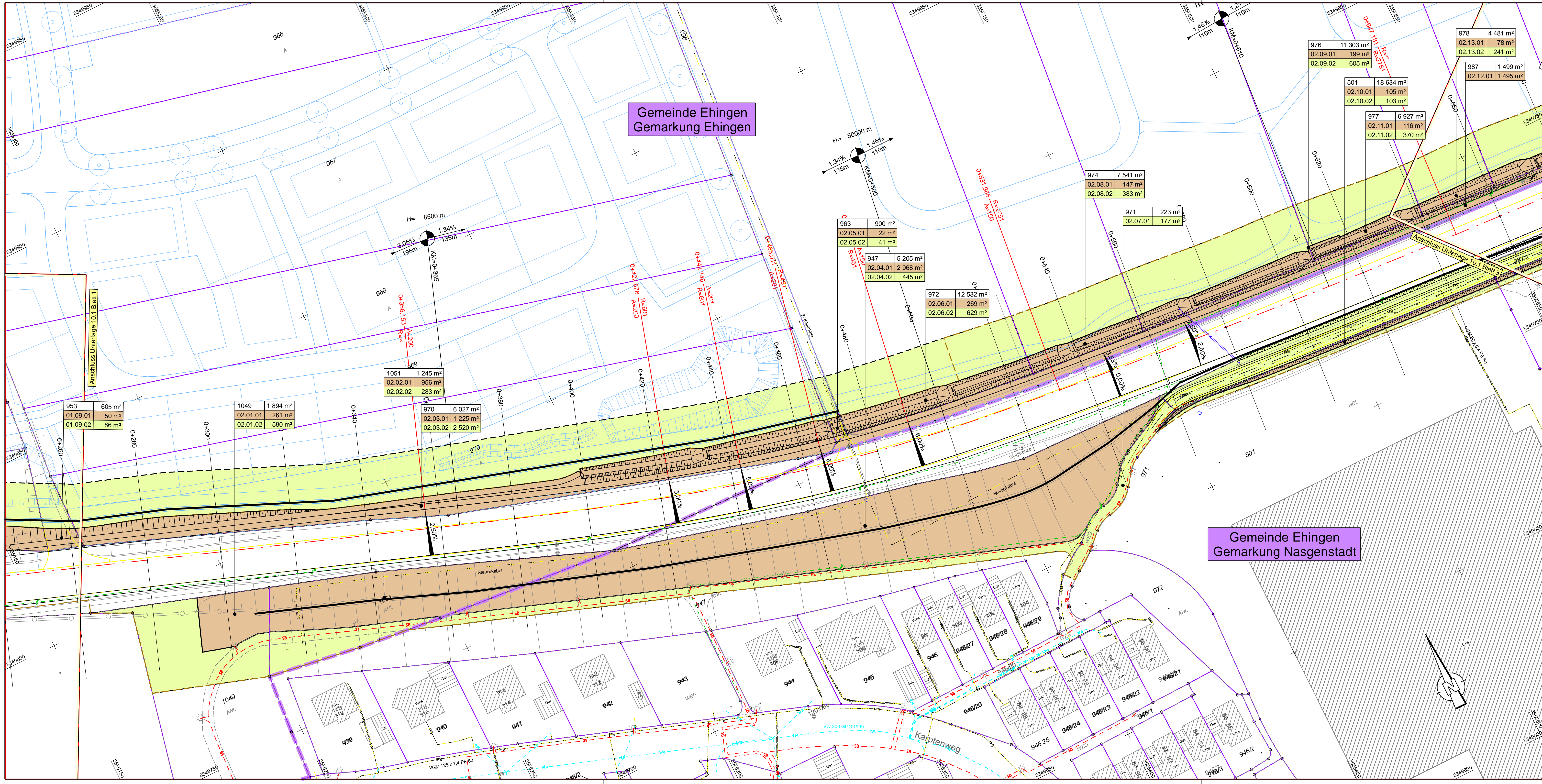
## FESTSTELLUNGSENTWURF

Straßenbauverwaltung Baden - Württemberg		Unterlage	10.1
Straße: B 311		Blatt-Nr.	1
Nächster Ort: Ehingen		Grunderwerbsplan	
PROJIS-Nr.:			
PSP- Element: V.2420.B0311.A21		Maßstab:	1 : 500

**B 311**  
dreistreifiger Ausbau und Umbau des Knotenpunktes  
B 311 / L 259 bei Ehingen ("Borstkreuzung")  
0+000 - 0+250

Aufgestellt: Regierungspräsidium Tübingen Abteilung 4 Mobilität, Verkehr, Straßen Referat 44 Planung	
Tübingen, den 17.12.2025	gez. Mangold





### Zeichenerklärung

**Grunderwerb**

- für den Straßenbau / Nebenanlagen und Nebenbetriebe zu erwerbende Fläche
- für Dritte zu erwerbende Fläche
- für landschaftsplanerische Maßnahmen zu erwerbende Fläche
- vorübergehend in Anspruch zu nehmende Fläche
- dauernd zu belastende Fläche
- Schutzstreifen bestehende GAS-Hochdruckleitung
- Flächen / Planänderung
- Fläche entfällt / Planänderung

**Flurstück / Größe des Flurstücks**  
Id. Nr. im Grunderwerbsverzeichnis / Größe der Teilfläche  
2. Nr. des Grunderwerbsplans  
34. Id. Nr. des betroffenen Flurstücks  
1. Teilfläche eines Flurstücks

**Baufeldgrenze**  
 Zusammengehörigkeitspfeil

**Gemarkungsgrenze**  
 Flurgrenze

**Flurstücksgrenze**  
 außerhalb / innerhalb des Baufeldes

**Flurstücksnummer**  
116 / 12

### Zeichenerklärung Leitungen: Bestand

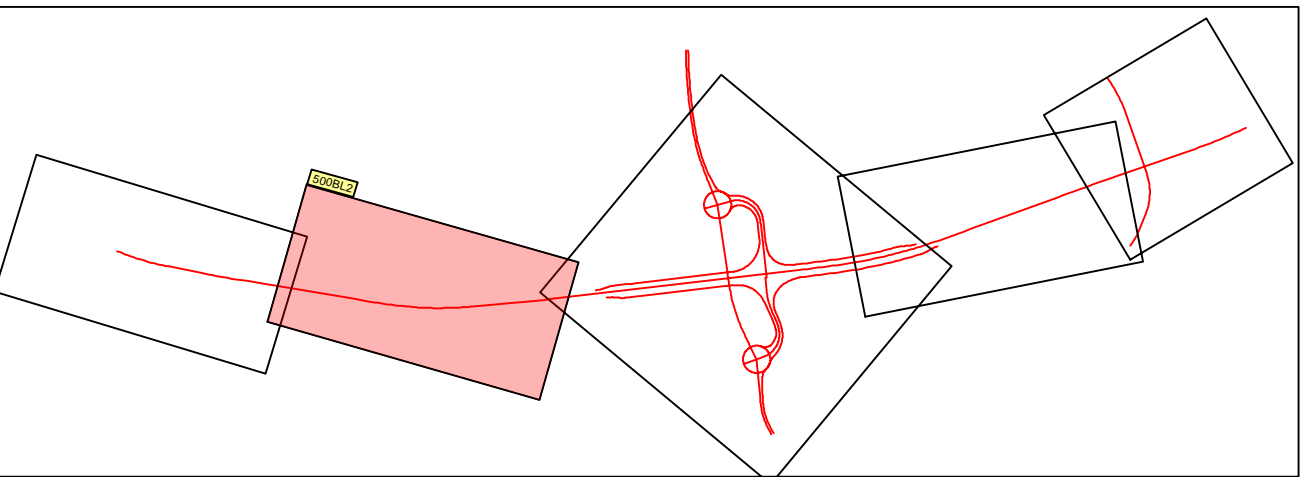
- Wasserleitung
- Strom (Freileitung) mit Mast
- Strom (Erdleitung)
- Gasleitung
- Fernmeldekabel-/freileitung (Telekom) mit Kabelelektrode
- Streckenkabel
- Lichtwellenleiterkabel
- Fernwärmeleitung
- Straßenbeleuchtung
- Freileitung/Kabel mit Lichtmast

### Zeichenerklärung Leitungen: Planung

- Laterne neu
- Gasleitung neu
- Wasserleitung neu
- Leerrohre
- Stromleitung neu
- Straßenbeleuchtung neu
- Speedpipeverbund / Leerrohr für DSL

- Mischwasserkanal
- Schmutzwasserkanal
- Schmutzwasserdruckk
- Regenwasserkanal
- Drainageleitung
- Leerrohr
- Leitungen ab DN 500 als Doppellinie
- stillgelegte Leitungen

Die genaue Lage der Leitungen ist beim jeweiligen Versorgungsträger einzuholen. Für die nachrichtliche Darstellung in den Plänen ist die Gewähr auf Vollständigkeit und genaue Lage ausgeschlossen !



**Ingenieurbüro Langenbach**  
Sigmaringen • Stuttgart • Überlingen • Dresden  
www.langenbach.de

	Datum	Name
bearbeitet	10.12.2025	KIF
gezeichnet	10.12.2025	ScL
freigegeben		

**Straßenbauverwaltung Baden-Württemberg**  
Regierungspräsidium Tübingen

	Datum	Name
bearbeitet		
gezeichnet		
freigegeben		

Nr.	Art der Änderung	Datum	Name

	von Netzknoten	nach Netzknoten	Station
Anfangsstation	7 7 2 4 0 2 7	7 7 2 4 0 2 8	0 3 0 5
Endstation	7 7 2 4 0 2 8	7 7 2 4 0 3 5	0 7 8 5

Lagesystem: GK ☒ UTM ☐ Stand Kataster: 2025  
Höhensystem: DHHN92 ☒ DHHN2016 ☐ Bestandsvermessung: 2013

## FESTSTELLUNGSENTWURF

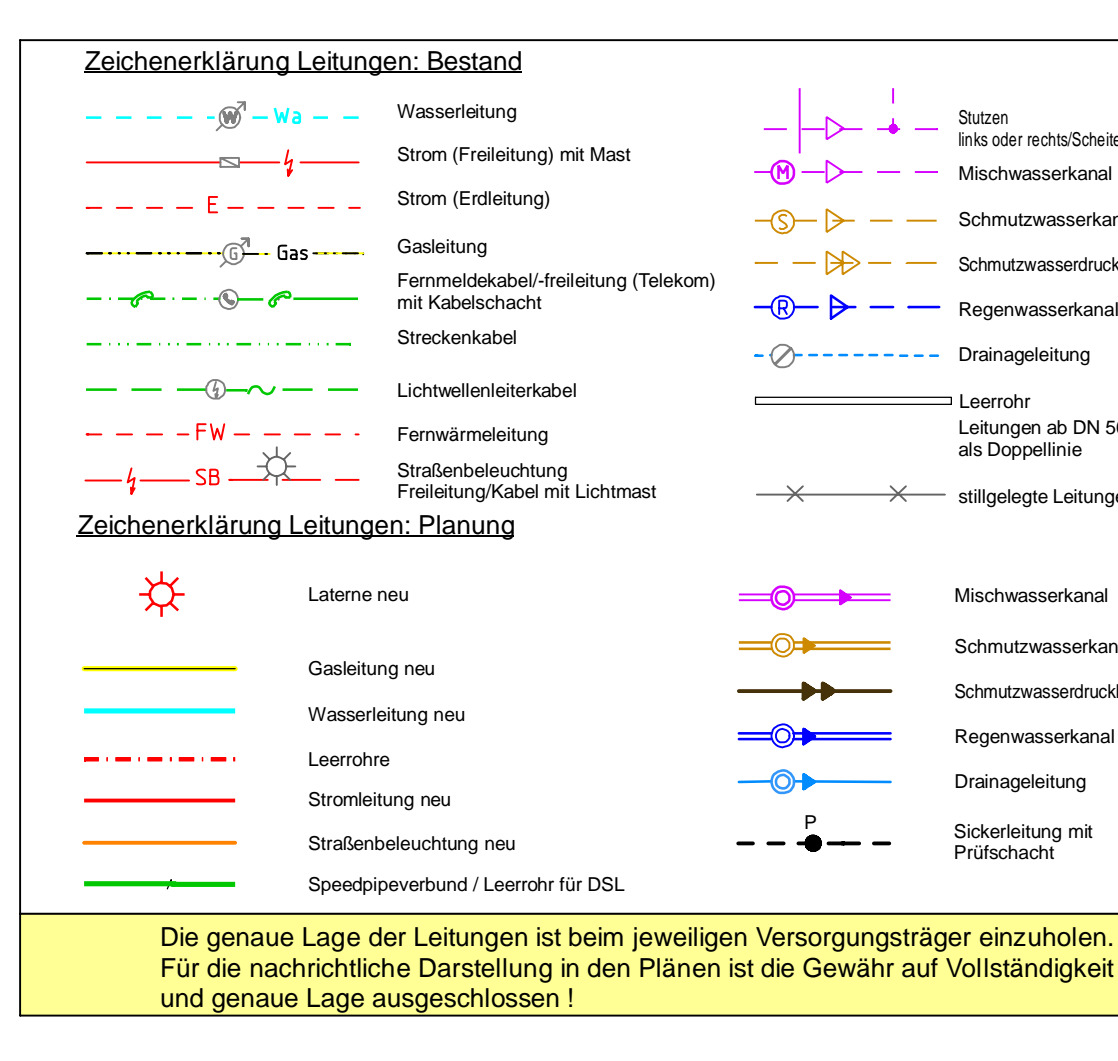
**B 311**  
dreistreifiger Ausbau und Umbau des Knotenpunktes  
B 311 / L 259 bei Ehingen ("Borstkreuzung")  
0+250 - 0+660

Aufgestellt:  
Regierungspräsidium Tübingen  
Abteilung 4 Mobilität, Verkehr, Straßen  
Referat 44 Planung

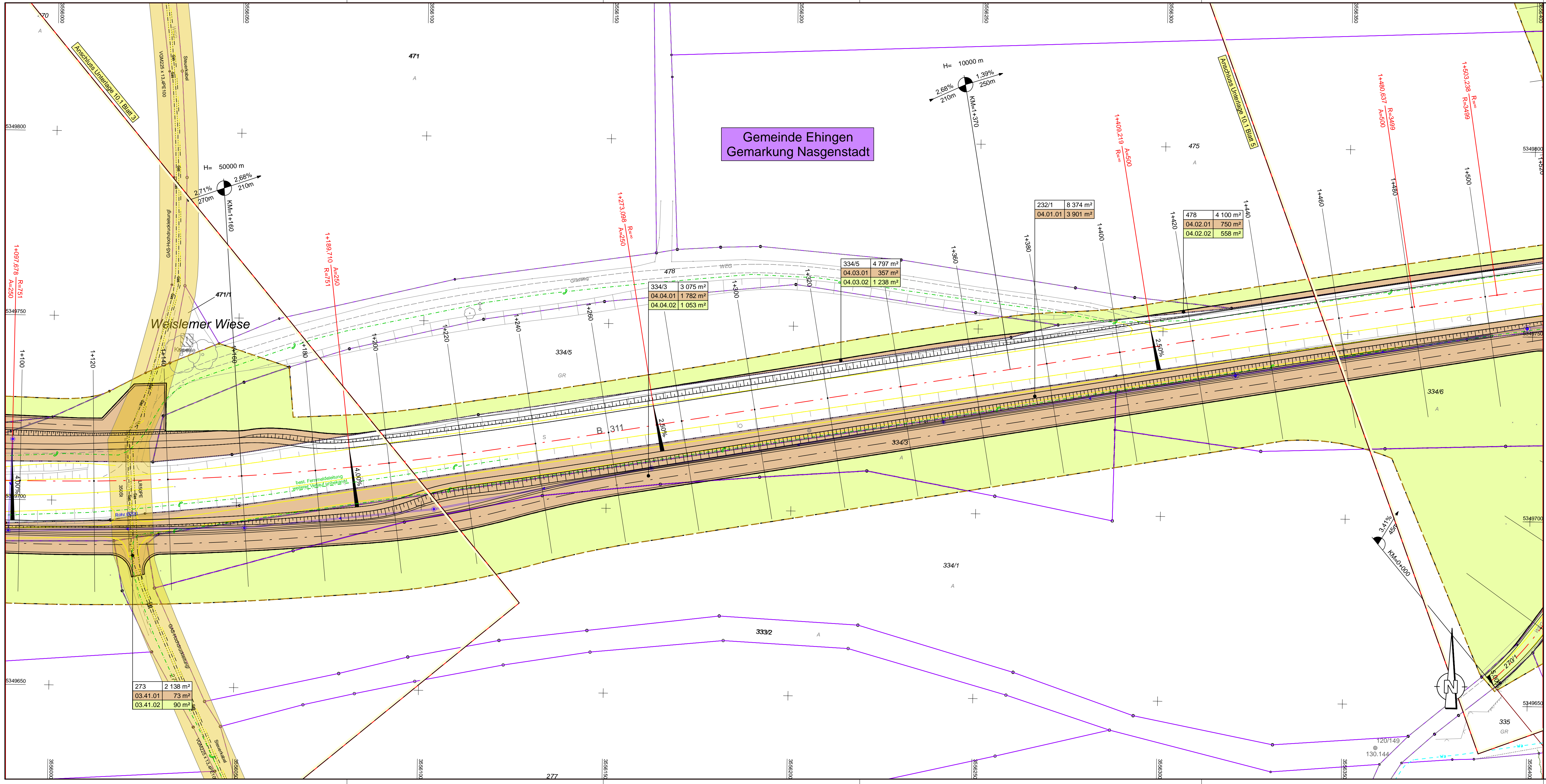
Tübingen, den 17.12.2025 gez. Mangold

Geobasisdaten © Landesamt für Geoinformation und Landesentwicklung Baden-Württemberg, www.lgl-bw.de, Az.: 2851.9 - 1/19  
Geodaten © Landesvermessung Baden-Württemberg  
cad 16.108 / B0311B0R / 10\_GE\_02.PLT / 10\_GE\_02 / 10.12.2025 Format: 1228 x 43.0 = 0.568 m





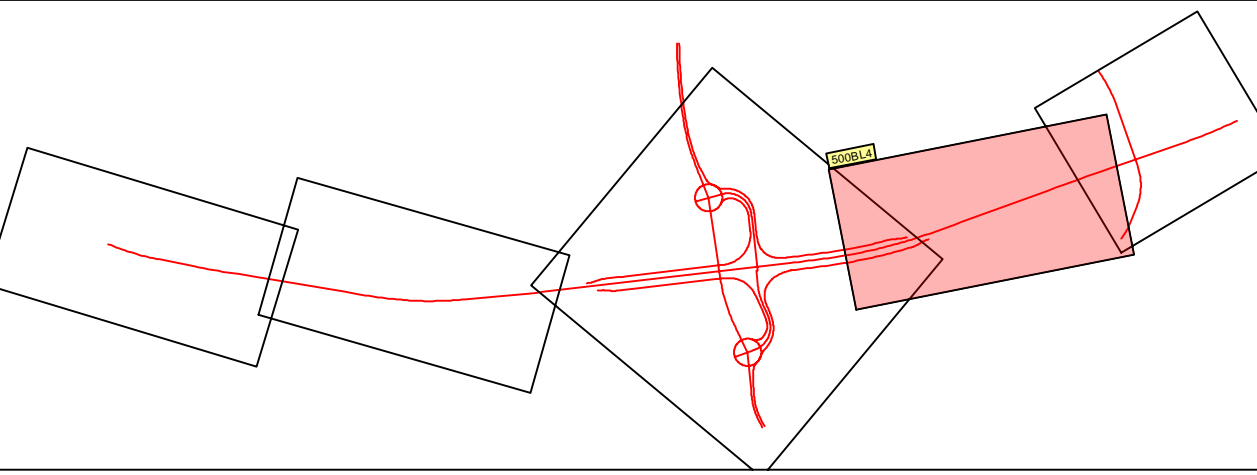




### Zeichenerklärung

- Grunderwerb**
- für den Straßenbau / Nebenanlagen und Nebenbetriebe zu erwerbende Fläche
  - für Dritte zu erwerbende Fläche
  - für landschaftsplanerische Maßnahmen zu erwerbende Fläche
  - vorübergehend in Anspruch zu nehmende Fläche
  - dauernd zu belastende Fläche
  - Schutzstreifen bestehende GAS-Hochdruckleitung
  - Flächen / Planänderung
  - Fläche entfällt / Planänderung
- Flurstück / Größe des Flurstücks**  
14 / 2 4 248 m<sup>2</sup>  
2 34 1 345 m<sup>2</sup>
- Id. Nr. im Grunderwerbsverzeichnis / Größe der Teillfläche**  
2. Nr. des Grunderwerbsplans  
34. lfd. Nr. des betroffenen Flurstücks  
1. Teillfläche eines Flurstücks
- Baufeldgrenze
  - Zusammengehörigkeitspfeil
  - Gemarkungsgrenze
  - Flurgrenze
  - Flurstücksgrenze außerhalb / innerhalb des Baufeldes
  - Flurstücksnummer

- Zeichenerklärung Leitungen: Bestand**
- Wasserleitung
  - Strom (Freileitung) mit Mast
  - Strom (Erdleitung)
  - Gasleitung
  - Fernmalkabel/-freileitung (Telekom)
  - mit Kabelschacht
  - Streckenkabel
  - Lichtwellenleiterkabel
  - FW - Fernwärmeleitung
  - Straßenbeleuchtung
  - Freileitung/Kabel mit Lichtmast
- Zeichenerklärung Leitungen: Planung**
- Laterne neu
  - Gasleitung neu
  - Wasserleitung neu
  - Leerrohre
  - Stromleitung neu
  - Straßenbeleuchtung neu
  - Speedpipeverbund / Leerrohr für DSL
  - Mischwasserkanal
  - Schmutzwasserkanal
  - Regenwasserkanal
  - Drainageleitung
  - Sickerleitung mit Prüfschacht
  - Stutzen links oder rechts/Scheitel
  - Schmutzwasserdruckig
  - Regenwasserkanal
  - Drainageleitung
  - stillgelegte Leitungen
- Die genaue Lage der Leitungen ist beim jeweiligen Versorgungsträger einzuholen.  
Für die nachrichtliche Darstellung in den Plänen ist die Gewähr auf Vollständigkeit und genaue Lage ausgeschlossen !



**Ingenieurbüro Langenbach**  
Sigmaringen • Stuttgart • Überlingen • Dresden  
www.langenbach.de

	Datum	Name
bearbeitet	10.12.2025	KiF
gezeichnet	10.12.2025	ScL
freigegeben		

**Straßenbauverwaltung Baden-Württemberg**  
Regierungspräsidium Tübingen

	Datum	Name
bearbeitet		
gezeichnet		
freigegeben		

Nr.	Art der Änderung	Datum	Name

	von Netzknoten	nach Netzknoten	Station
Anfangsstation	7 7 2 4 0 2 7	7 7 2 4 0 2 8	0 3 0 5
Endstation	7 7 2 4 0 2 8	7 7 2 4 0 3 5	0 7 8 5

Lagesystem:	GK <input checked="" type="checkbox"/>	UTM <input type="checkbox"/>	Stand Kataster:	2025
Höhensystem:	DHHN92 <input checked="" type="checkbox"/>	DHHN2016 <input type="checkbox"/>	Bestandsvermessung:	2013

## FESTSTELLUNGSENTWURF

**Straßenbauverwaltung Baden - Württemberg**  
Straße: B 311  
Nächster Ort: Ehingen

PROJIS-Nr.:  
PSP- Element: V.2420.B0311.A21

Unterlage 10.1  
Blatt-Nr. 4  
Grunderwerbsplan

Maßstab: 1 : 500

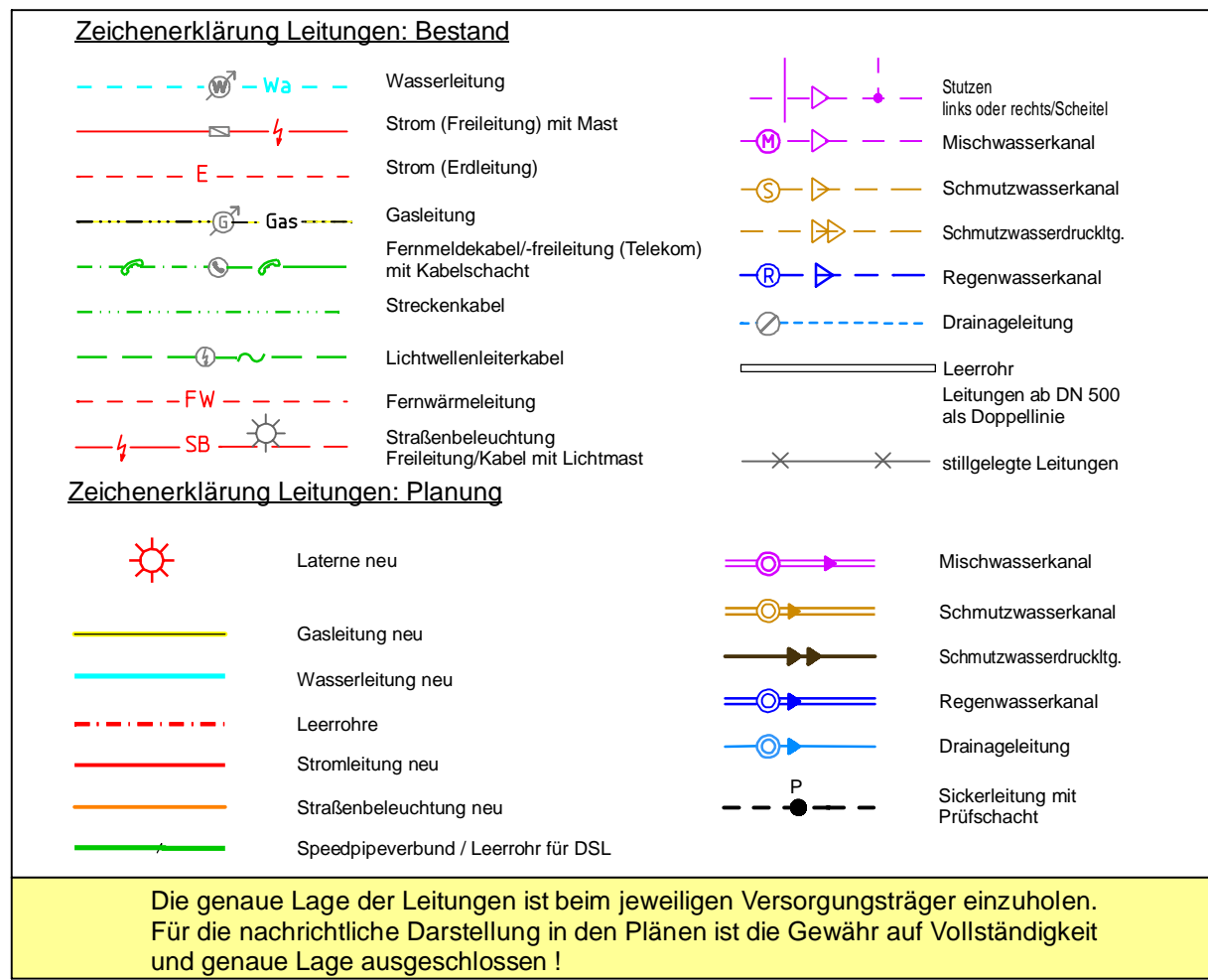
**B 311**  
dreistreifiger Ausbau und Umbau des Knotenpunktes  
B 311 / L 259 bei Ehingen ("Borstkreuzung")  
1+140 - 1+490

Aufgestellt:  
Regierungspräsidium Tübingen  
Abteilung 4 Mobilität, Verkehr, Straßen  
Referat 44 Planung

Tübingen, den 17.12.2025 gez. Mangold

Geobasisdaten © Landesamt für Geoinformation und Landesentwicklung Baden-Württemberg, www.lgl-bw.de, Az.: 2851.9 - 1/19  
Geodaten © Landesvermessung Baden-Württemberg  
cad 16.108 / B0311BOR / 10\_GE\_04.PLT / 10\_GE\_04 / 10.12.2025 Format: 1228 x 43.0 x 0.588 m





Nr.	Art der Änderung	Datum	Name

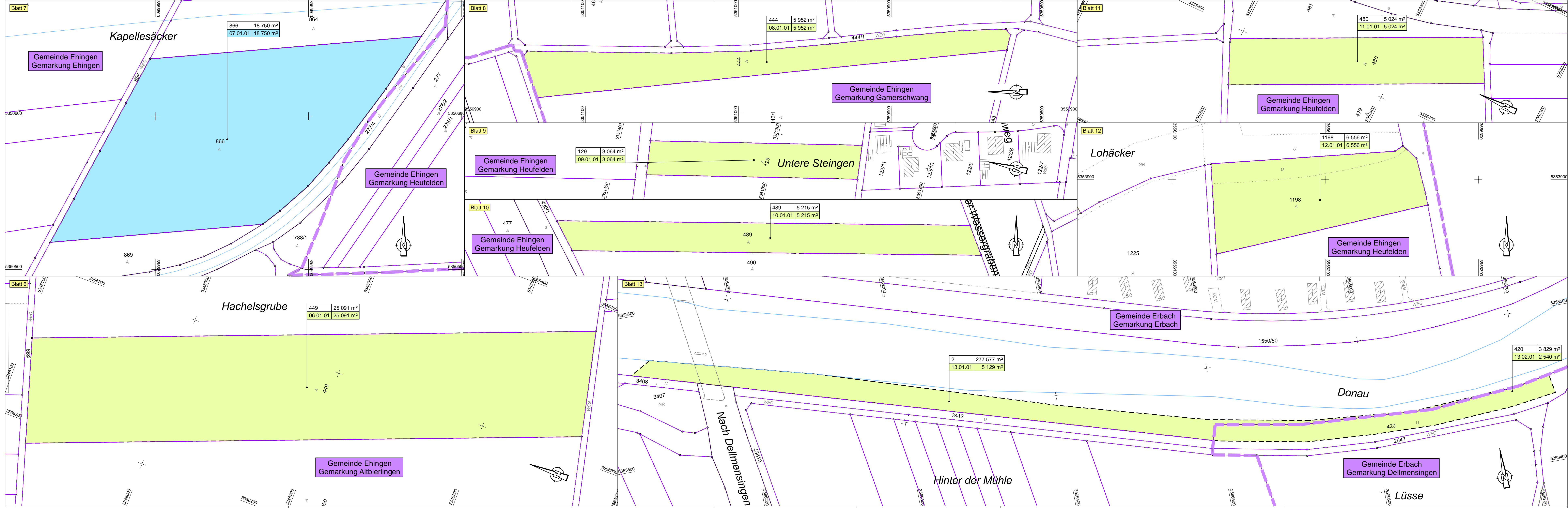
Lagesystem: GK <input checked="" type="checkbox"/> UTM <input type="checkbox"/>	Stand Kataster: 2025
Höhensystem: DHHN92 <input checked="" type="checkbox"/> DHHN2016 <input type="checkbox"/>	Bestandsvermessung: 2013

Straßenbauverwaltung Baden - Württemberg		Unterlage	10.1
Straße:	B 311	Blatt-Nr.	5
Nächster Ort:	Ehingen	Grunderwerbsplan	

**B 311**  
dreistreifiger Ausbau und Umbau des Knotenpunktes  
B 311 / L 259 bei Ehingen ("Borstkreuzung")  
1+490 - Bauende

Tübingen, den 17.12.2025      gez. Mangold





Zeichenerklärung			
Grunderwerb			
	für den Straßenbau / Nebenanlagen und Nebenbetriebe zu erwerbende Fläche		
	für Dritte zu erwerbende Fläche		
	für landschaftsplanerische Maßnahmen zu erwerbende Fläche		
	vorübergehend in Anspruch zu nehmende Fläche		
	dauern zu belastende Fläche		
	Schutzstreifen bestehende GAS-Hochdruckleitung		
	Flächen / Planänderung		
	Fläche entfällt / Planänderung		
	Flurstück / Größe des Flurstückes		
	lfd. Nr. im Grunderwerbsverzeichnis / Größe der Teilfläche		
	Baufeldgrenze		
	Zusammengehörigkeitspfeil		
	Gemarkungsgrenze		
	Flurgrenze		
	Flurstücksgrenze außerhalb / innerhalb des Baufeldes		
	Flurstücksnummer		
116 / 12			

	bearbeitet	Datum	Name
	gezeichnet	10.12.2025	KIF
	freigegeben	10.12.2025	SCL

	bearbeitet	Datum	Name
	gezeichnet		
	freigegeben		

Nr.	Art der Änderung	Datum	Name

Anfangsstation	von Netzknoten	nach Netzknoten	Station
Endstation	7 7 2 4 0 2 7	7 7 2 4 0 2 8	0 3 0 5
	7 7 2 4 0 2 8	7 7 2 4 0 3 5	0 7 8 5

Lagesystem:	GK <input checked="" type="checkbox"/> UTM <input type="checkbox"/>	Stand Kataster:	2025
Höhensystem:	DHHN92 <input checked="" type="checkbox"/> DHHN2016 <input type="checkbox"/>	Bestandsvermessung:	2013

## FESTSTELLUNGSENTWURF

Straßenbauverwaltung Baden - Württemberg	Unterlage	10.1
Straße: B 311	Blatt-Nr.	6
Nächster Ort: EHINGEN	Grunderwerbsplan LBP	
PROJIS-Nr.:		
PSP- Element: V.2420.B0311.A21	Maßstab: 1: 1.000	

<b>B 311</b> dreistreifiger Ausbau und Umbau des Knotenpunktes B 311 / L 259 bei EHINGEN ("Borstkreuzung")	
Aufgestellt: Regierungspräsidium Tübingen Abteilung 4 Mobilität, Verkehr, Straßen Referat 44 Planung	
Tübingen, den 17.12.2025	gez. Mangold