

**Zeichenerklärung**



**Bestand Entwässerung**


— Schmutzwasser

**Planung Entwässerung**

○ Einlauf-/Kontrollschacht  
— Sammelleitung mit Fließrichtung  
— Druckleitung mit Fließrichtung

1	2	3	4	5	6	7
---	---	---	---	---	---	---

	Emch + Berger GmbH Ingenieure und Planer Karlsruhe 76135 Karlsruhe Lorenzstr. 34 Tel.: 0721 8208 - 0 <a href="http://www.emchundberger.de">http://www.emchundberger.de</a>		Datum	Name
	 Karlsruhe, den 15.01.2021	gezeichnet	12/2020	pam
		geprüft	12/2020	sce
		freigegeben	12/2020	wah

	Straßenbauverwaltung Baden-Württemberg Regierungspräsidium Karlsruhe	Datum	Name
	bearbeitet		

Nr.	Art der Änderung	Datum	Name

Anfangsstation	von Netzknoten	nach Netzknoten	Station
Endstation	6 9 1 7 0 3 1	6 9 1 7 0 0 6	2 7 0 0
	6 9 1 7 0 0 6	6 9 1 7 0 2 8	1 3 6 0

Lagesystem:	GK <input checked="" type="checkbox"/>	UTM <input type="checkbox"/>	Stand Kataster:	01 / 2020
Höhensystem:	NN <input checked="" type="checkbox"/>	NHN <input type="checkbox"/>	Bestandsvermessung:	01 / 2020

## FESTSTELLUNGSENTWURF

Straßenbauverwaltung Baden-Württemberg	Unterlage 18.2
Straße: B 293 Pfintal - Walzbachtal	Blatt-Nr. 6
Nächster Ort: Walzbachtal-Jöhlingen	Lageplan
PROJIS-Nr.: 08 89 3519 20	Entwässerung
PSP-Element: V.2220.B0293.N02	km 2+325 - 2+566
	Maßstab: 1 : 500

### Neubau der Bundesstraße 293 Ortsumgehung Jöhlingen

Bau-km 0-026 bis 2+938

Aufgestellt:  
Regierungspräsidium Karlsruhe  
Abt. 4 Mobilität, Verkehr, Straßen  
Ref. 44 Straßenplanung  
Karlsruhe, den 25.01.2021  
gez. S. Häberle