

- Vermeidungsmaßnahmen**
V 1: Schutz von geschützten Biotopen und hochwertigen Biotopstrukturen
 - - - Biotopschutzzaun
- V 2: Reduzierung der Inanspruchnahme unversiegelter Flächen**
 [Symbol] Rekultivierungsfläche
- V 3: Rekultivierung bauzeitlich genutzter Flächen**
 [Symbol] Rekultivierungsfläche
 [Symbol] Ruderalvegetation
- V 4: Wiederherstellung von geschützten Biotopen und Gehölzflächen**
 [Symbol] Baubedingte Inanspruchnahme geschützter Biotope
 [Symbol] Hecken
- V 5: Ökologische Baubegleitung (ÖBB)**
 [Symbol] Gesamter Baubereich
- V 6: Schutz von Gewässern während der Baumaßnahme**
 [Symbol] Gewässerschutz
 [Symbol] Logistikfläche im Überschwemmungsgebiet
- V 7: Installation einer angepassten Entwässerung**
 [Symbol] Gewässerschutz
- V 1 Art: Haselmaus: Bauzeitenbeschränkung zur Baufeldfreimachung und Vergrämung**
 [Symbol] Hecken
 [Symbol] Baubedingte Inanspruchnahme geschützter Biotope
- V 2 Art: Fledermäuse: Bauzeitenbeschränkung zur Baufeldräumung und Baumhöhlenabschluss, Beleuchtung**
 [Symbol] Hecken
 [Symbol] Baubedingte Inanspruchnahme geschützter Biotope
- V 3 Art: Avifauna: Bauzeitenbeschränkung zur Baufeldräumung, Anbringen von Vogelschutzmarkern**
 [Symbol] Hecken
 [Symbol] Baubedingte Inanspruchnahme geschützter Biotope
- V 4 Art: Reptilien: Vergrämung und Abfang, Reptilienzaun, Zwischenhälterung, genetische Analyse**
 [Symbol] Reptilienschutzzaun
- V 5 Art: Amphibien: Bergung von Amphibien im Bereich der Nasswiesen**
 [Symbol] Bergung von Amphibien

- Ausgleichsmaßnahmen**
A 1: Aufwertung der trassenbegleitenden Vegetation
 [Symbol] Anlage von Ruderalflächen
 [Symbol] Anlage von Magenwiese
 [Symbol] Anlage von Fettwiese
 [Symbol] Anlage von Hecken
- CEF-Maßnahmen**
CEF 1: Haselmaus
 [Symbol] Haselmauskästen
 [Symbol] CEF1 - Fläche
- CEF 2: Avifauna und CEF 3: Fledermäuse**
 [Symbol] Fledermauskästen
 [Symbol] Vogelkästen
 [Symbol] CEF 2 und CEF 3: Flächen zur Ausbringung von Fledermaus-Ersatzquartieren und Nistkästen für Vögel
- CEF 5 und 6: Reptilien**
 [Symbol] CEF 5
 [Symbol] CEF 6
 [Symbol] FCS 1
- Schutzausweisungen**
FFH-Lebensraumtypen
 [Symbol] 91E0 Erlen-Eschen und Weichholzlauenwälder
 [Symbol] 6510 Magere Flachland-Mähwiese
- Biotopen nach §30 BNatSchG bzw. §50a LWaldG**
 [Symbol] 168201250313 Biotop der Offenlandkartierung mit Nummer
 [Symbol] 268201251041 Biotop der Waldbiotopkartierung mit Nummer
- Naturdenkmal**
 [Symbol] 81240860002 flächenhaftes Naturdenkmal mit Nummer
- Schutzgüter**
Schutzgut Wasser
 [Symbol] Überschwemmungsgebiet
 Wasserschutzgebiet Leinbachtal
 [Symbol] Zone III und IIIA
 [Symbol] Zone IIIB
- Schutzgut Landschaft**
 [Symbol] Landschaftsschutzgebiet Nr. 1.25.060 "Leintal mit Seitentälern und angrenzenden Gebieten"

2. Deckblattverfahren

Kühnlein / Weber	11.03.24	2. Änderung (Aktualisierung LBP)
Porath / Siefaff	22.11.23	1. Änderung (Aktualisierung LBP)
Name	Datum	Änderung

Genehmigungsplanung: Unterlage für eine Entscheidung nach § 18 AEG

bearbeitet	Name	Datum	Mailänder Consult Mailänder Consult GmbH Mathystraße 13 76133 Karlsruhe T 0721 93280-0 F 0721 93280-10
gez.	SW	15.03.24	
geprüft	LaU	15.03.24	
geprüft	LG	15.03.24	gez. 15.03.24 i.V.
gez.	Name	Datum	Albtal-Verkehrs-Gesellschaft mbH Tullastraße 71, 76131 Karlsruhe Telefon 07 21 / 61 07-0 Telefax 07 21 / 61 07-50 09
geprüft			
A2-PL			
A2-PA			
A2-IH			
A2			
EBL			

Strecke:	Crailsheim – Heilbronn – Eppingen	Streckennummer AVG:	94950	
	Leingarten - Schwaigern	DB/VzG Strecken-Nr.:	4950	
Maßnahme:	2-gleisiger Ausbau Leingarten - Schwaigern		A2-PL-Projekt-Nr.:	1084
Darstellung:	Landschaftspflegerischer Begleitplan Maßnahmenplan	1:500	Anlage 2b	



2. Deckblattverfahren

Name	Datum	Änderung
Kühnlein / Weber	11.03.24	2. Änderung (Aktualisierung LBP)
Porath / Sielaff	22.11.23	1. Änderung (Aktualisierung LBP)

Name	Datum
bearbeitet	SW 15.03.24
gez.	LaU 15.03.24
geprüft	LG 15.03.24

Mailänder Consult
 Mailänder Consult GmbH
 Mathystraße 13 76133 Karlsruhe
 T 0721 93280-0 F 0721 93280-10

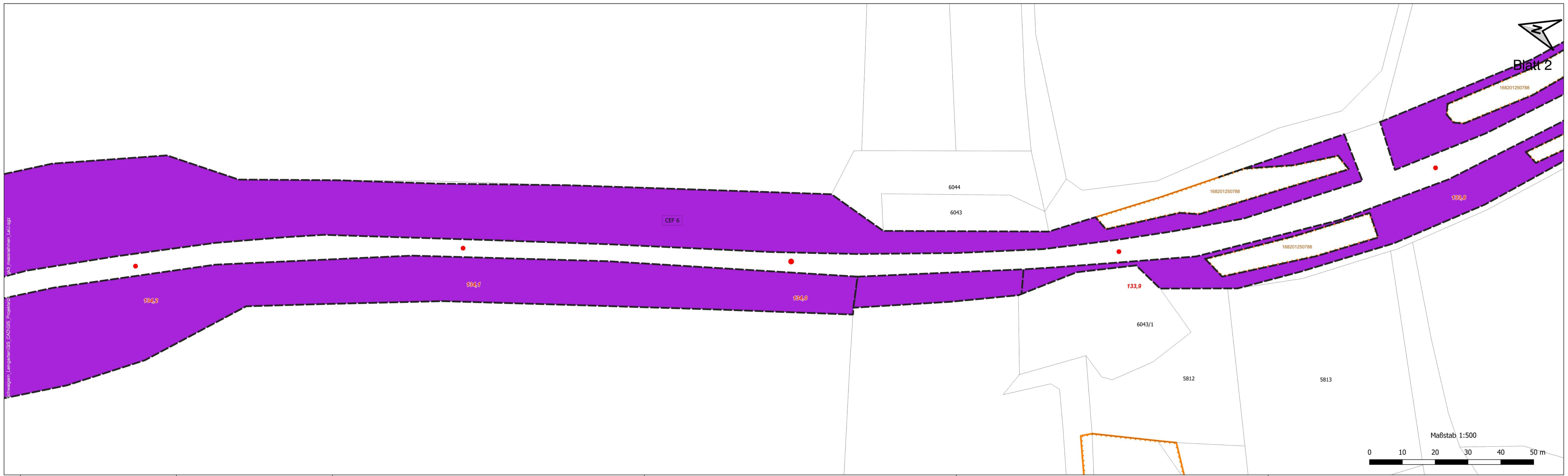
AVG
 Albtal-Verkehrs-Gesellschaft mbH
 Tullastraße 71, 76131 Karlsruhe
 Telefon 07 21 / 61 07-0
 Telefax 07 21 / 61 07-50 09

Name	Datum
gez.	
geprüft	
A2-PL	
A2-PA	
A2-IH	
A2	
EBL	

Strecke:	Crailsheim – Heilbronn – Eppingen	Streckennummer AVG:	94950	
	Leingarten - Schwaigern	DB/VzG Strecken-Nr.:	4950	
Maßnahme:	2-gleisiger Ausbau Leingarten - Schwaigern		A2-PL-Projekt-Nr.:	1084
Darstellung:	Landschaftspflegerischer Begleitplan Maßnahmenplan	1:500	Anlage 2b	

- Ausgleichsmaßnahmen**
- A 1: Aufwertung der trassenbegleitenden Vegetation**
- Anlage von Ruderalflächen
 - Anlage von Magenwiese
 - Anlage von Fettwiese
 - Anlage von Hecken
- CEF-Maßnahmen**
- CEF 1: Haselmaus**
- Haselmauskästen
 - CEF1 - Fläche
- CEF 2: Avifauna und CEF 3: Fledermäuse**
- Fledermauskästen
 - Vogelkästen
 - CEF 2 und CEF 3: Flächen zur Ausbringung von Fledermaus-Ersatzquartieren und Nistkästen für Vögel
- CEF 5 und 6: Reptilien**
- CEF 5
 - CEF 6
- Schutzausweisungen**
- FFH-Lebensraumtypen**
- 91E0 Erlen-Eschen und Weichholzlauenwälder
 - 6510 Magere Flachland-Mähwiese
- Biotopen nach §30 BNatSchG bzw. §50a LWaldG**
- 168201250313 Biotop der Offenlandkartierung mit Nummer
 - 268201251041 Biotop der Waldbiotopkartierung mit Nummer
- Naturdenkmal**
- 81240860002 flächenhaftes Naturdenkmal mit Nummer
- Schutzgüter**
- Schutzgut Wasser**
- Überschwemmungsgebiet
 - Wasserschutzgebiet Leinbachtal
 - Zone III und IIIA
 - Zone IIIB
- Schutzgut Landschaft**
- Landschaftsschutzgebiet Nr. 1.25.060 "Leintal mit Seitentälern und angrenzenden Gebieten"
- Nachrichtliche Darstellung**
- Gemeindegrenze
 - Planfeststellungsgrenze
- Technische Planung**
- Technische Planung
 - Gleisschiene mit Kilometrierung
 - Regenrückhalteraum

- Vermeidungsmaßnahmen**
- V 1: Schutz von geschützten Biotopen und hochwertigen Biotopstrukturen**
- Biotopschutzzaun
- V 2: Reduzierung der Inanspruchnahme unversiegelter Flächen**
- Rekultivierungsfläche
- V 3: Rekultivierung bauzeitlich genutzter Flächen**
- Rekultivierungsfläche
 - Ruderalvegetation
- V 4: Wiederherstellung von geschützten Biotopen und Gehölzflächen**
- Baubedingte Inanspruchnahme geschützter Biotope
 - Hecken
- V 5: Ökologische Baubegleitung (ÖBB)**
- Gesamter Baubereich
- V 6: Schutz von Gewässern während der Baumaßnahme**
- Gewässerschutz
 - Logistikfläche im Überschwemmungsgebiet
- V 7: Installation einer angepassten Entwässerung**
- Gewässerschutz
- V 1 Art: Haselmaus: Bauzeitenbeschränkung zur Baufeldfreimachung und Vergrämung**
- Hecken
 - Baubedingte Inanspruchnahme geschützter Biotope
- V 2 Art: Fledermäuse: Bauzeitenbeschränkung zur Baufeldräumung und Baumhöhlenabschluss, Beleuchtung**
- Hecken
 - Baubedingte Inanspruchnahme geschützter Biotope
- V 3 Art: Avifauna: Bauzeitenbeschränkung zur Baufeldräumung, Anbringen von Vogelschutzmarkern**
- Hecken
 - Baubedingte Inanspruchnahme geschützter Biotope
- V 4 Art: Reptilien: Vergrämung und Abfang, Reptilienzaun, Zwischenhälterung, genetische Analyse**
- Reptilienschutzzaun
- V 5 Art: Amphibien: Bergung von Amphibien im Bereich der Nasswiesen**
- Bergung von Amphibien



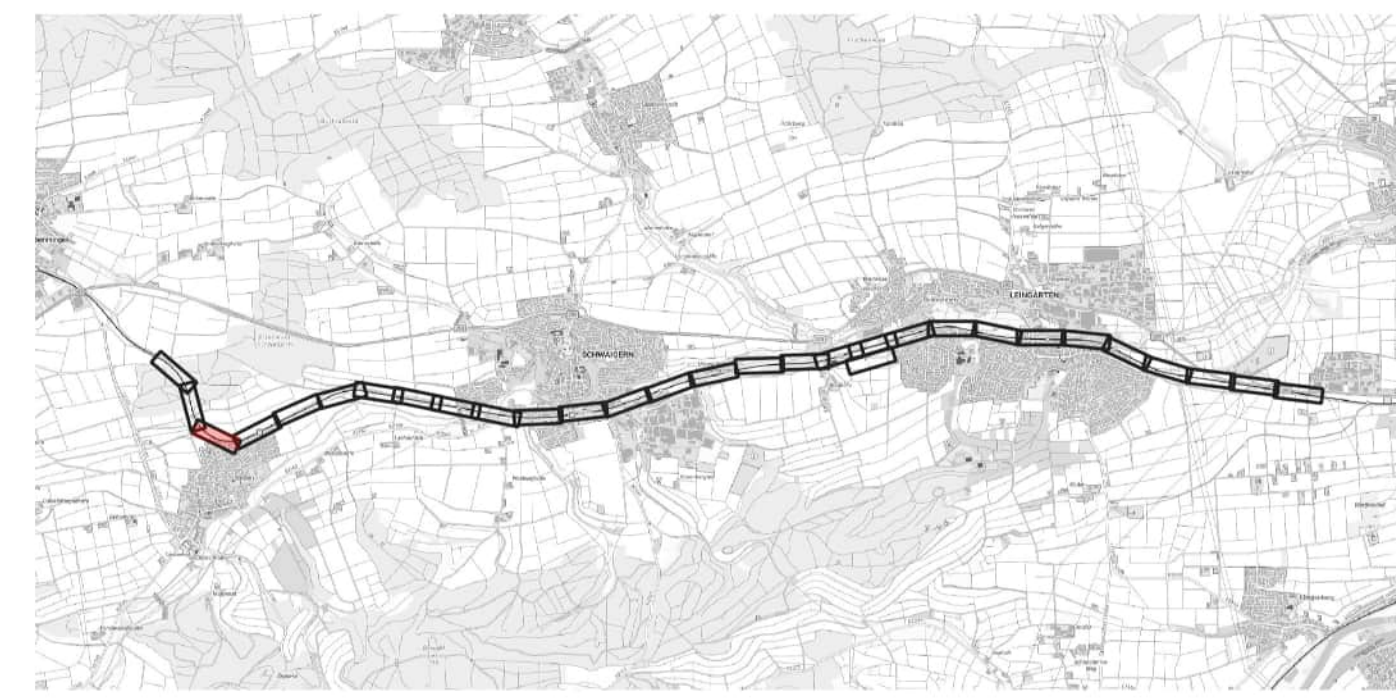
Schwaigern_LeingartenGIS_CAD_GIS_Projekt2

Aus_Maßnahmen_LaU.jpg



- Vermeidungsmaßnahmen**
- V 1: Schutz von geschützten Biotopen und hochwertigen Biotopstrukturen**
- Biotopschutzzaun
- V 2: Reduzierung der Inanspruchnahme unversiegelter Flächen**
- Rekultivierungsfläche
- V 3: Rekultivierung bauzeitlich genutzter Flächen**
- Rekultivierungsfläche
 - Ruderalvegetation
- V 4: Wiederherstellung von geschützten Biotopen und Gehölzflächen**
- Baubedingte Inanspruchnahme geschützter Biotope
 - Hecken
- V 5: Ökologische Baubegleitung (ÖBB)**
- Gesamter Baubereich
- V 6: Schutz von Gewässern während der Baumaßnahme**
- Gewässerschutz
 - Logistikfläche im Überschwemmungsgebiet
- V 7: Installation einer angepassten Entwässerung**
- Gewässerschutz
- V 1 Art: Haselmaus: Bauzeitenbeschränkung zur Baufeldfreimachung und Vergrämung**
- Hecken
 - Baubedingte Inanspruchnahme geschützter Biotope
- V 2 Art: Fledermäuse: Bauzeitenbeschränkung zur Baufeldräumung und Baumhöhlenabschluss, Beleuchtung**
- Hecken
 - Baubedingte Inanspruchnahme geschützter Biotope
- V 3 Art: Avifauna: Bauzeitenbeschränkung zur Baufeldräumung, Anbringen von Vogelschutzmarkern**
- Hecken
 - Baubedingte Inanspruchnahme geschützter Biotope
- V 4 Art: Reptilien: Vergrämung und Abfang, Reptilienzaun, Zwischenhälterung, genetische Analyse**
- Reptilienschutzzaun
- V 5 Art: Amphibien: Bergung von Amphibien im Bereich der Nasswiesen**
- Bergung von Amphibien

- Ausgleichsmaßnahmen**
- A 1: Aufwertung der trassenbegleitenden Vegetation**
- Anlage von Ruderalflächen
 - Anlage von Magenwiese
 - Anlage von Fettwiese
 - Anlage von Hecken
- CEF-Maßnahmen**
- CEF 1: Haselmaus**
- Haselmauskästen
 - CEF1 - Fläche
- CEF 2: Avifauna und CEF 3: Fledermäuse**
- Fledermauskästen
 - Vogelkästen
 - CEF 2 und CEF 3: Flächen zur Ausbringung von Fledermaus-Ersatzquartieren und Nistkästen für Vögel
- CEF 5 und 6: Reptilien**
- CEF 5
 - CEF 6
 - FCS 1
- Schutzausweisungen**
- FFH-Lebensraumtypen**
- 91E0 Erlen-Eschen und Weichholzlauenwälder
 - 6510 Magere Flachland-Mähwiese
- Biotopen nach §30 BNatSchG bzw. §50a LWaldG**
- 168201250313 Biotop der Offenlandkartierung mit Nummer
 - 268201251041 Biotop der Waldbiotopkartierung mit Nummer
- Naturdenkmal**
- 81248860002 flächenhaftes Naturdenkmal mit Nummer
- Schutzgüter**
- Schutzgut Wasser**
- Überschwemmungsgebiet
- Wasserschutzgebiet Leinbachtal**
- Zone III und IIIA
 - Zone IIIB
- Schutzgut Landschaft**
- Landschaftsschutzgebiet Nr. 1.25.060 "Leintal mit Seitentälern und angrenzenden Gebieten"
- Nachrichtliche Darstellung**
- Gemeindegrenze
 - Planfeststellungsgrenze
- Technische Planung**
- Technische Planung
 - Gleisschiene mit Kilometrierung
 - Regenrückhalteraum



2. Deckblattverfahren

Name	Datum	Änderung
Kühnlein / Weber	11.03.24	2. Änderung (Aktualisierung LBP)
Porath / Sielaff	22.11.23	1. Änderung (Aktualisierung LBP)

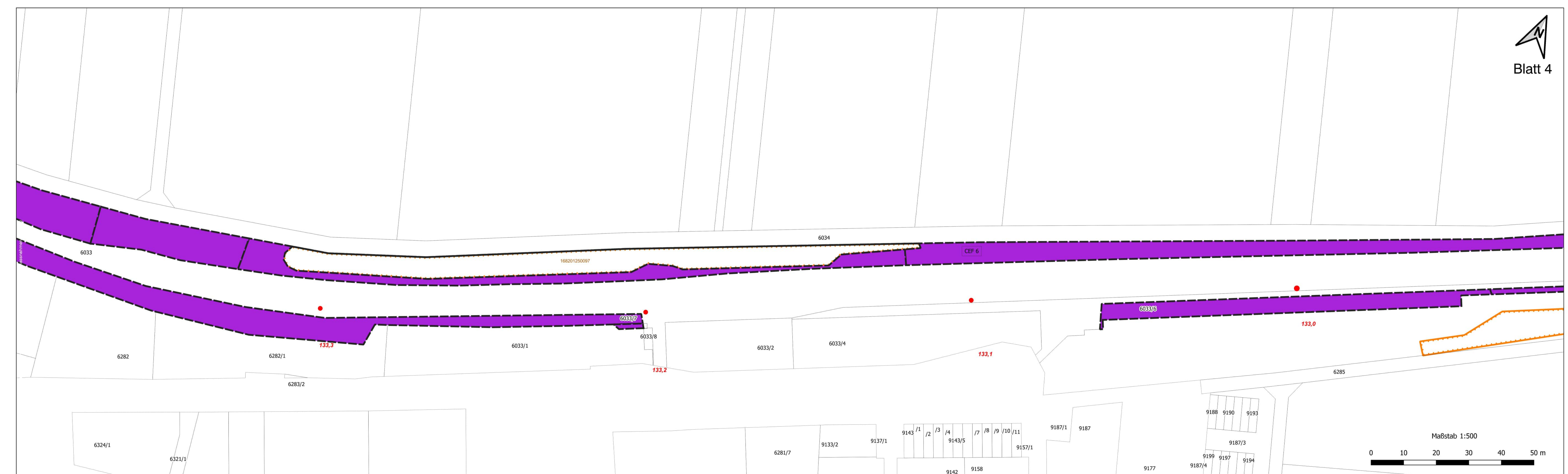
Genehmigungsplanung: Unterlage für eine Entscheidung nach § 18 AEG

Name	Datum
bearbeitet	SW 15.03.24
gez.	LaU 15.03.24
geprüft	LG 15.03.24
gez.	
geprüft	
A2-PL	
A2-PA	
A2-IH	
A2	
EBL	

Mailänder Consult
 Mailänder Consult GmbH
 Mathystraße 13 76133 Karlsruhe
 T 0721 93280-0 F 0721 93280-10

AVG
 Albtal-Verkehrs-Gesellschaft mbH
 Tullastraße 71, 76131 Karlsruhe
 Telefon 07 21 / 61 07-0
 Telefax 07 21 / 61 07-50 09

Strecke:	Crailsheim – Heilbronn – Eppingen	Streckennummer AVG:	94950
	Leingarten - Schwaigern	DB/VzG Strecken-Nr.:	4950
Maßnahme:	2-gleisiger Ausbau Leingarten - Schwaigern	A2-PL-Projekt-Nr.:	1084
Darstellung:	Landschaftspflegerischer Begleitplan Maßnahmenplan	1:500	Anlage 2b



- Vermeidungsmaßnahmen**
V 1: Schutz von geschützten Biotopen und hochwertigen Biotopstrukturen
 - - - Biotopschutzzaun
- V 2: Reduzierung der Inanspruchnahme unversiegelter Flächen**
 [Symbol] Rekultivierungsfläche
- V 3: Rekultivierung bauzeitlich genutzter Flächen**
 [Symbol] Rekultivierungsfläche
 [Symbol] Ruderalvegetation
- V 4: Wiederherstellung von geschützten Biotopen und Gehölzflächen**
 [Symbol] Baubedingte Inanspruchnahme geschützter Biotope
 [Symbol] Hecken
- V 5: Ökologische Baubegleitung (ÖBB)**
 [Symbol] Gesamter Baubereich
- V 6: Schutz von Gewässern während der Baumaßnahme**
 [Symbol] Gewässerschutz
 [Symbol] Logistikfläche im Überschwemmungsgebiet
- V 7: Installation einer angepassten Entwässerung**
 [Symbol] Gewässerschutz
- V 1 Art: Haselmaus: Bauzeitenbeschränkung zur Baufeldfreimachung und Vergrämung**
 [Symbol] Hecken
 [Symbol] Baubedingte Inanspruchnahme geschützter Biotope
- V 2 Art: Fledermäuse: Bauzeitenbeschränkung zur Baufeldräumung und Baumhöhlenabschluss, Beleuchtung**
 [Symbol] Hecken
 [Symbol] Baubedingte Inanspruchnahme geschützter Biotope
- V 3 Art: Avifauna: Bauzeitenbeschränkung zur Baufeldräumung, Anbringen von Vogelschutzmarkern**
 [Symbol] Hecken
 [Symbol] Baubedingte Inanspruchnahme geschützter Biotope
- V 4 Art: Reptilien: Vergrämung und Abfang, Reptilienzaun, Zwischenhälterung, genetische Analyse**
 [Symbol] Reptilienschutzzaun
- V 5 Art: Amphibien: Bergung von Amphibien im Bereich der Nasswiesen**
 [Symbol] Bergung von Amphibien

- Ausgleichsmaßnahmen**
A 1: Aufwertung der trassenbegleitenden Vegetation
 [Symbol] Anlage von Ruderalflächen
 [Symbol] Anlage von Magenwiese
 [Symbol] Anlage von Fettwiese
 [Symbol] Anlage von Hecken
- CEF-Maßnahmen**
CEF 1: Haselmaus
 [Symbol] Haselmauskästen
 [Symbol] CEF1 - Fläche
- CEF 2: Avifauna und CEF 3: Fledermäuse**
 [Symbol] Fledermauskästen
 [Symbol] Vogelkästen
 [Symbol] CEF 2 und CEF 3: Flächen zur Ausbringung von Fledermaus-Ersatzquartieren und Nistkästen für Vögel
- CEF 5 und 6: Reptilien**
 [Symbol] CEF 5
 [Symbol] CEF 6
 [Symbol] FCS 1
- Schutzausweisungen**
FFH-Lebensraumtypen
 [Symbol] 91E0 Erlen-Eschen und Weichholzlauenwälder
 [Symbol] 6510 Magere Flachland-Mähwiese
- Biotopen nach §30 BNatSchG bzw. §50a LWaldG**
 [Symbol] 168201250097 Biotop der Offenlandkartierung mit Nummer
 [Symbol] 268201251041 Biotop der Waldbiotopkartierung mit Nummer
- Naturdenkmal**
 [Symbol] 81240860002 flächenhaftes Naturdenkmal mit Nummer
- Schutzgüter**
Schutzgut Wasser
 [Symbol] Überschwemmungsgebiet
- Wasserschutzgebiet Leinbachtal**
 [Symbol] Zone III und IIIA
 [Symbol] Zone IIIB
- Schutzgut Landschaft**
 [Symbol] Landschaftsschutzgebiet Nr. 1.25.060 "Leintal mit Seitentälern und angrenzenden Gebieten"

2. Deckblattverfahren

Kühnlein / Weber	11.03.24	2. Änderung (Aktualisierung LBP)
Porath / Sielaff	22.11.23	1. Änderung (Aktualisierung LBP)
Name	Datum	Änderung

Genehmigungsplanung: Unterlage für eine Entscheidung nach § 18 AEG

bearbeitet	Name	Datum	Mailänder Consult Mailänder Consult GmbH Mathystraße 13 76133 Karlsruhe T 0721 93280-0 F 0721 93280-10
gez.	SW	15.03.24	
geprüft	LaU	15.03.24	
	LG	15.03.24	gez. 15.03.24 i.V. <i>[Signature]</i>
gez.	Name	Datum	Albtal-Verkehrs-Gesellschaft mbH Tullastraße 71, 76131 Karlsruhe Telefon 07 21 / 61 07-0 Telefax 07 21 / 61 07-50 09
geprüft			
A2-PL			
A2-PA			
A2-IH			
A2			
EBL			

Nachrichtliche Darstellung
 [Symbol] Gemeindegrenze
 [Symbol] Planfeststellungsgrenze

Technische Planung
 [Symbol] Technische Planung
 [Symbol] Gleisschiene mit Kilometrierung
 [Symbol] Regenrückhalteraum

Strecke:	Crailsheim – Heilbronn – Eppingen	Streckennummer AVG:	94950
	Leingarten - Schwaigern	DB/VzG Strecken-Nr.:	4950
Maßnahme:	2-gleisiger Ausbau Leingarten - Schwaigern	A2-PL-Projekt-Nr.:	1084
Darstellung:	Landschaftspflegerischer Begleitplan Maßnahmenplan	1:500	Anlage 2b



2. Deckblattverfahren

Name	Datum	Änderung
Kühnlein / Weber	11.03.24	2. Änderung (Aktualisierung LBP)
Porath / Sielaff	22.11.23	1. Änderung (Aktualisierung LBP)

Genehmigungsplanung: Unterlage für eine Entscheidung nach § 18 AEG

Name	Datum
bearbeitet	SW 15.03.24
gez.	LaU 15.03.24
geprüft	LG 15.03.24

Mailänder Consult
 Mailänder Consult GmbH
 Mathystraße 13 76133 Karlsruhe
 T 0721 93280-0 F 0721 93280-10

gez. 15.03.24 i.V. *[Signature]*

AVG
 Albtal-Verkehrs-Gesellschaft mbH
 Tullastraße 71, 76131 Karlsruhe
 Telefon 07 21 / 61 07-0
 Telefax 07 21 / 61 07-50 09

Strecke:	Crailsheim – Heilbronn – Eppingen	Streckennummer AVG:	94950
	Leingarten - Schwaigern	DB/VzG Strecken-Nr.:	4950
Maßnahme:	2-gleisiger Ausbau Leingarten - Schwaigern	A2-PL-Projekt-Nr.:	1084
Darstellung:	Landschaftspflegerischer Begleitplan Maßnahmenplan	1:500	Anlage 2b

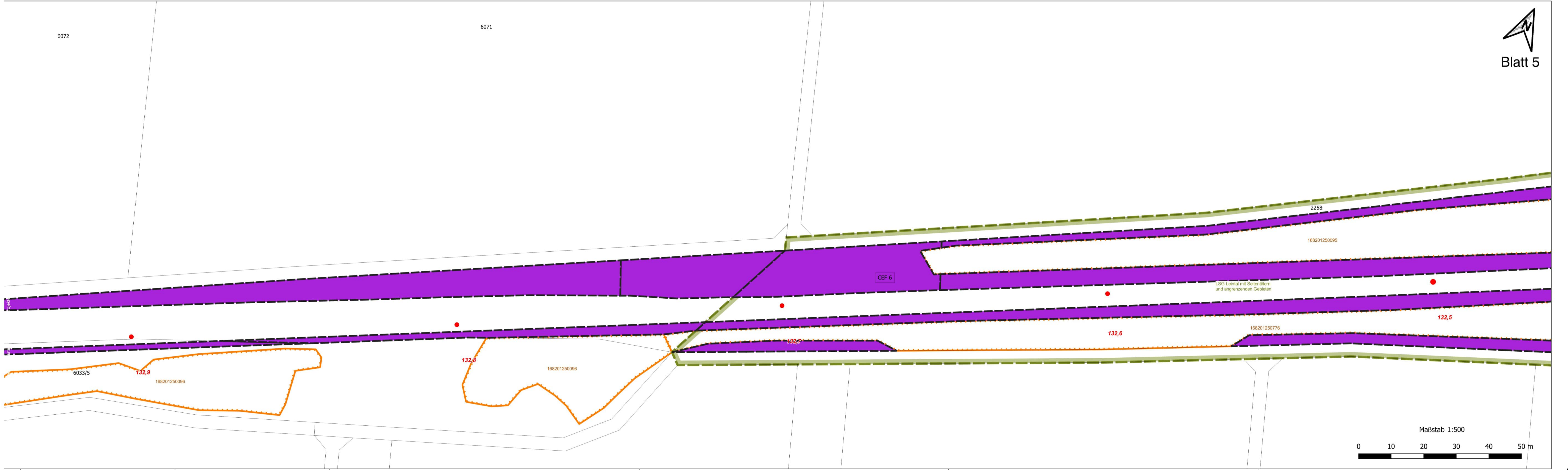
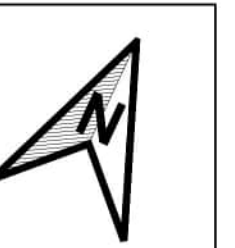
Ausgleichsmaßnahmen
A 1: Aufwertung der trassenbegleitenden Vegetation
 Anlage von Ruderalflächen
 Anlage von Magerrasen
 Anlage von Fettwiesen
 Anlage von Hecken
CEF-Maßnahmen
CEF 1: Haselmaus
 Haselmauskästen
 CEF1 - Fläche
CEF 2: Avifauna und CEF 3: Fledermäuse
 Fledermauskästen
 Vogelkästen
 CEF 2 und CEF 3: Flächen zur Ausbringung von Fledermaus-Ersatzquartieren und Nistkästen für Vögel
CEF 5 und 6: Reptilien
 CEF 5
 CEF 6
 FCS 1
Schutzausweisungen
FFH-Lebensraumtypen
 91E0 Erlen-Eschen und Weichholzlauenwälder
 6510 Magere Flachland-Mähwiese
Biotopen nach §30 BNatSchG bzw. §50a LWaldG
 168201250313 Biotop der Offenlandkartierung mit Nummer
 268201251041 Biotop der Waldbiotopkartierung mit Nummer
Naturdenkmal
 81250860002 flächenhaftes Naturdenkmal mit Nummer
Schutzgüter
Schutzgut Wasser
 Überschwemmungsgebiet
 Wasserschutzgebiet Leinbachtal
 Zone III und IIIA
 Zone IIIB
Schutzgut Landschaft
 Landschaftsschutzgebiet Nr. 1.25.060 "Leintal mit Seitentälern und angrenzenden Gebieten"

Nachrichtliche Darstellung
 Gemeindegrenze
 Planfeststellungsgrenze
Technische Planung
 Technische Planung
 Gleisschiene mit Kilometrierung
 Regenrückhalteraum

Vermeidungsmaßnahmen
V 1: Schutz von geschützten Biotopen und hochwertigen Biotopstrukturen
 Biotopschutzzaun
V 2: Reduzierung der Inanspruchnahme unversiegelter Flächen
 Rekultivierungsfläche
V 3: Rekultivierung bauzeitlich genutzter Flächen
 Rekultivierungsfläche
 Ruderalvegetation
V 4: Wiederherstellung von geschützten Biotopen und Gehölzflächen
 Baubedingte Inanspruchnahme geschützter Biotope
 Hecken
V 5: Ökologische Baubegleitung (ÖBB)
 Gesamter Baubereich
V 6: Schutz von Gewässern während der Baumaßnahme
 Gewässerschutz
 Logistikkfläche im Überschwemmungsgebiet
V 7: Installation einer angepassten Entwässerung
 Gewässerschutz

V 1 Art: Haselmaus: Bauzeitenbeschränkung zur Baufeldfreimachung und Vergrämung
 Hecken
 Baubedingte Inanspruchnahme geschützter Biotope
V 2 Art: Fledermäuse: Bauzeitenbeschränkung zur Baufeldräumung und Baumhöhlenabschluss, Beleuchtung
 Hecken
 Baubedingte Inanspruchnahme geschützter Biotope
V 3 Art: Avifauna: Bauzeitenbeschränkung zur Baufeldräumung, Anbringen von Vogelschutzmarkern
 Hecken
 Baubedingte Inanspruchnahme geschützter Biotope
V 4 Art: Reptilien: Vergrämung und Abfang, Reptilienzaun, Zwischenhälterung, genetische Analyse
 Reptilienschutzzaun
V 5 Art: Amphibien: Bergung von Amphibien im Bereich der Nasswiesen
 Bergung von Amphibien

Blatt 5



6072

6071

Maßstab 1:500

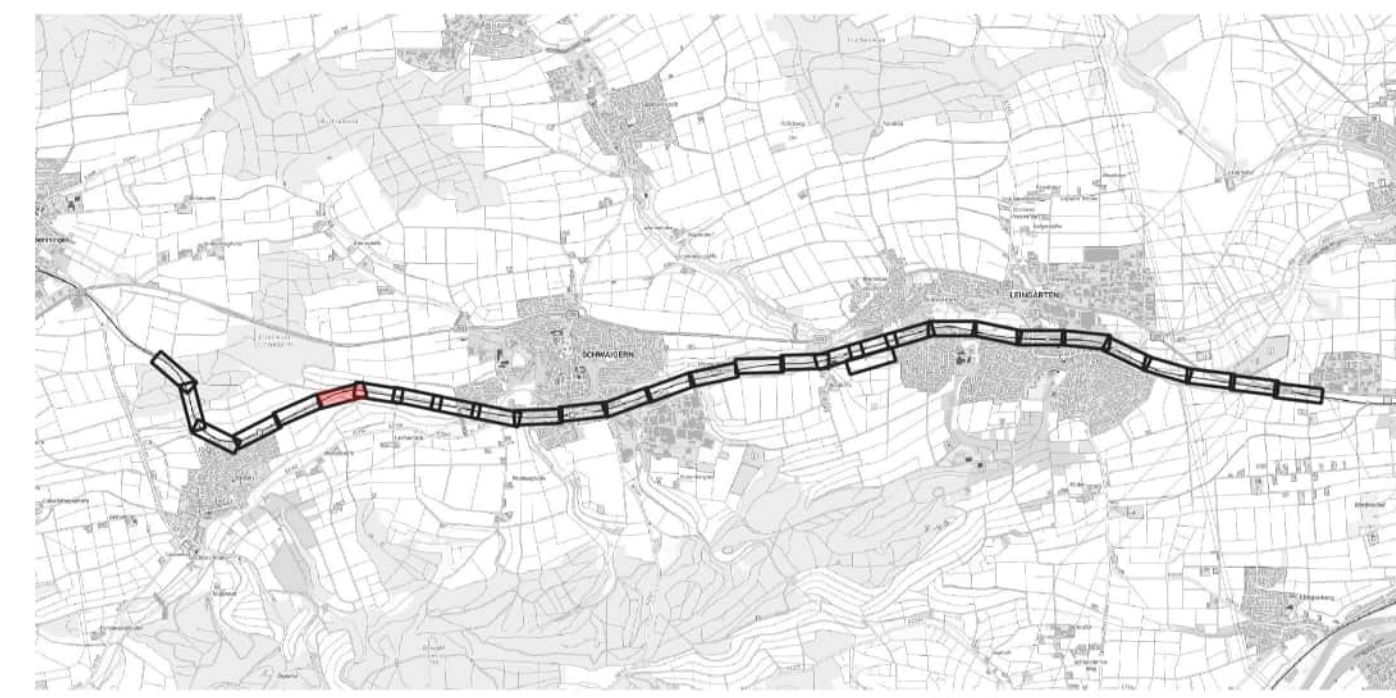
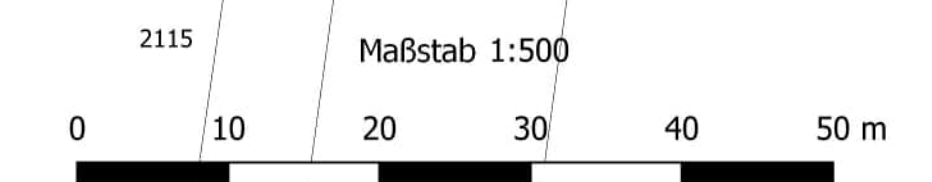




- Vermeidungsmaßnahmen**
V 1: Schutz von geschützten Biotopen und hochwertigen Biotopstrukturen
 - - - - - Biotopschutzzaun
- V 2: Reduzierung der Inanspruchnahme unversiegelter Flächen**
 [Symbol] Rekultivierungsfläche
- V 3: Rekultivierung bauzeitlich genutzter Flächen**
 [Symbol] Rekultivierungsfläche
 [Symbol] Ruderalvegetation
- V 4: Wiederherstellung von geschützten Biotopen und Gehölzflächen**
 [Symbol] Baubedingte Inanspruchnahme geschützter Biotope
 [Symbol] Hecken
- V 5: Ökologische Baubegleitung (ÖBB)**
 [Symbol] Gesamter Baubereich
- V 6: Schutz von Gewässern während der Baumaßnahme**
 [Symbol] Gewässerschutz
 [Symbol] Logistikfläche im Überschwemmungsgebiet
- V 7: Installation einer angepassten Entwässerung**
 [Symbol] Gewässerschutz
- V 1 Art: Haselmaus: Bauzeitenbeschränkung zur Baufeldfreimachung und Vergrämung**
 [Symbol] Hecken
 [Symbol] Baubedingte Inanspruchnahme geschützter Biotope
- V 2 Art: Fledermäuse: Bauzeitenbeschränkung zur Baufeldräumung und Baumhöhlenabschluss, Beleuchtung**
 [Symbol] Hecken
 [Symbol] Baubedingte Inanspruchnahme geschützter Biotope
- V 3 Art: Avifauna: Bauzeitenbeschränkung zur Baufeldräumung, Anbringen von Vogelschutzmarkern**
 [Symbol] Hecken
 [Symbol] Baubedingte Inanspruchnahme geschützter Biotope
- V 4 Art: Reptilien: Vergrämung und Abfang, Reptilienzaun, Zwischenhälterung, genetische Analyse**
 [Symbol] Reptilienschutzzaun
- V 5 Art: Amphibien: Bergung von Amphibien im Bereich der Nasswiesen**
 [Symbol] Bergung von Amphibien

- Ausgleichsmaßnahmen**
A 1: Aufwertung der trassenbegleitenden Vegetation
 [Symbol] Anlage von Ruderalflächen
 [Symbol] Anlage von Magenwiese
 [Symbol] Anlage von Fettwiese
 [Symbol] Anlage von Hecken
- CEF-Maßnahmen**
CEF 1: Haselmaus
 [Symbol] Haselmauskästen
 [Symbol] CEF1 - Fläche
- CEF 2: Avifauna und CEF 3: Fledermäuse**
 [Symbol] Fledermauskästen
 [Symbol] Vogelkästen
 [Symbol] CEF 2 und CEF 3: Flächen zur Ausbringung von Fledermaus-Ersatzquartieren und Nistkästen für Vögel
- CEF 5 und 6: Reptilien**
 [Symbol] CEF 5
 [Symbol] CEF 6
 [Symbol] FCS 1
- Schutzausweisungen**
FFH-Lebensraumtypen
 [Symbol] 91E0 Erlen-Eschen und Weichholzlauenwälder
 [Symbol] 6510 Magere Flachland-Mähwiese
- Biotopen nach §30 BNatSchG bzw. §50a LWaldG**
 [Symbol] 168201250313 Biotop der Offenlandkartierung mit Nummer
 [Symbol] 268201251041 Biotop der Waldbiotopkartierung mit Nummer
- Naturdenkmal**
 [Symbol] 81250860002 flächenhaftes Naturdenkmal mit Nummer
- Schutzgüter**
Schutzgut Wasser
 [Symbol] Überschwemmungsgebiet
 [Symbol] Wasserschutzgebiet Leinbachtal
 [Symbol] Zone III und IIIA
 [Symbol] Zone IIIB
- Schutzgut Landschaft**
 [Symbol] Landschaftsschutzgebiet Nr. 1.25.060 "Leintal mit Seitentälern und angrenzenden Gebieten"

- Nachrichtliche Darstellung**
 [Symbol] Gemeindegrenze
 [Symbol] Planfeststellungsgrenze
- Technische Planung**
 [Symbol] Technische Planung
 [Symbol] Gleisschiene mit Kilometrierung
 [Symbol] Regenrückhalteraum

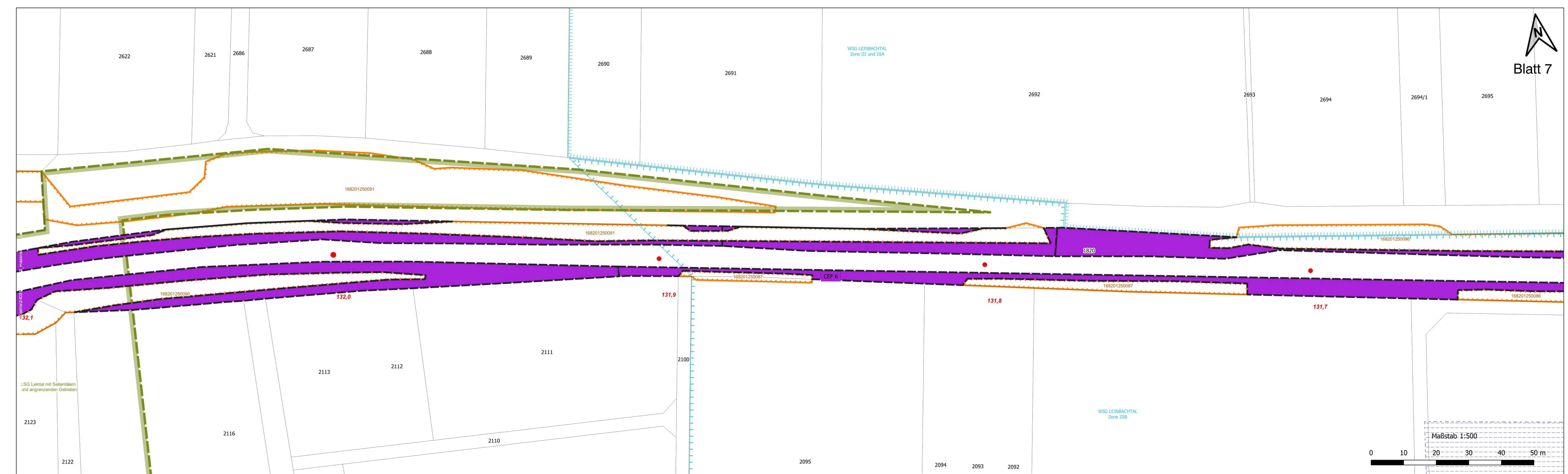


2. Deckblattverfahren

Kühnlein / Weber	11.03.24	2. Änderung (Aktualisierung LBP)
Porath / Sielaff	22.11.23	1. Änderung (Aktualisierung LBP)
Name	Datum	Änderung

Genehmigungsplanung: Unterlage für eine Entscheidung nach § 18 AEG

bearbeitet	Name	Datum	 Mailänder Consult GmbH Mathystraße 13 76133 Karlsruhe T 0721 93280-0 F 0721 93280-10
gez.	SW	15.03.24	
geprüft	LaU	15.03.24	
	LG	15.03.24	
gez.	Name	Datum	gez. 15.03.24 i.V.
geprüft			
A2-PL			Albtal-Verkehrs-Gesellschaft mbH Tullastraße 71, 76131 Karlsruhe Telefon 07 21 / 61 07-0 Telefax 07 21 / 61 07-50 09
A2-PA			
A2-IH			
A2			
EBL			
Strecke:	Crailsheim – Heilbronn – Eppingen		Streckennummer AVG: 94950
	Leingarten - Schwaigern		DB/VzG Strecken-Nr.: 4950
Maßnahme:	2-gleisiger Ausbau Leingarten - Schwaigern		A2-PL-Projekt-Nr.: 1084
Darstellung:	Landschaftspflegerischer Begleitplan Maßnahmenplan		1:500 Anlage 2b



- Vermeidungsmaßnahmen**
- V 1: Schutz von geschützten Biotopen und hochwertigen Biotopstrukturen**
- Biotopschutzzaun
- V 2: Reduzierung der Inanspruchnahme unversiegelter Flächen**
- Rekultivierungsfläche
- V 3: Rekultivierung bauzeitlich genutzter Flächen**
- Rekultivierungsfläche
 - Ruderalvegetation
- V 4: Wiederherstellung von geschützten Biotopen und Gehölzflächen**
- Baubedingte Inanspruchnahme geschützter Biotope
 - Hecken
- V 5: Ökologische Baubegleitung (ÖBB)**
- Gesamter Baubereich
- V 6: Schutz von Gewässern während der Baumaßnahme**
- Gewässerschutz
 - Logistikfläche im Überschwemmungsgebiet
- V 7: Installation einer angepassten Entwässerung**
- Gewässerschutz
- V 1 Art: Haselmaus: Bauzeitenbeschränkung zur Baufeldfreimachung und Vergrämung**
- Hecken
 - Baubedingte Inanspruchnahme geschützter Biotope
- V 2 Art: Fledermäuse: Bauzeitenbeschränkung zur Baufeldräumung und Baumhöhlenabschluss, Beleuchtung**
- Hecken
 - Baubedingte Inanspruchnahme geschützter Biotope
- V 3 Art: Avifauna: Bauzeitenbeschränkung zur Baufeldräumung, Anbringen von Vogelschutzmarkern**
- Hecken
 - Baubedingte Inanspruchnahme geschützter Biotope
- V 4 Art: Reptilien: Vergrämung und Abfang, Reptilienzaun, Zwischenhälterung, genetische Analyse**
- Reptilienschutzzaun
- V 5 Art: Amphibien: Bergung von Amphibien im Bereich der Nasswiesen**
- Bergung von Amphibien

- Ausgleichsmaßnahmen**
- A 1: Aufwertung der trassenbegleitenden Vegetation**
- Anlage von Ruderalflächen
 - Anlage von Magenwiese
 - Anlage von Fettwiese
 - Anlage von Hecken
- CEF-Maßnahmen**
- CEF 1: Haselmaus**
- Haselmauskästen
 - CEF1 - Fläche
- CEF 2: Avifauna und CEF 3: Fledermäuse**
- Fledermauskästen
 - Vogelkästen
 - CEF 2 und CEF 3: Flächen zur Ausbringung von Fledermaus-Ersatzquartieren und Nistkästen für Vögel
- CEF 5 und 6: Reptilien**
- CEF 5
 - CEF 6
 - FCS 1
- Schutzausweisungen**
- FFH-Lebensraumtypen**
- 91E0 Erlen-Eschen und Weichholzlauenwälder
 - 6510 Magere Flachland-Mähwiese
- Biotopen nach §30 BNatSchG bzw. §50a LWaldG**
- 168201250013 Biotop der Offenlandkartierung mit Nummer
 - 268201251041 Biotop der Waldbiotopkartierung mit Nummer
- Naturdenkmal**
- 81250860002 flächenhaftes Naturdenkmal mit Nummer
- Schutzgüter**
- Schutzgut Wasser**
- Überschwemmungsgebiet
- Wasserschutzgebiet Leinbachtal**
- Zone III und IIIA
 - Zone IIIB
- Schutzgut Landschaft**
- Landschaftsschutzgebiet Nr. 1.25.060 "Leintal mit Seitentälern und angrenzenden Gebieten"
- Nachrichtliche Darstellung**
- Gemeindegrenze
 - Planfeststellungsgrenze
- Technische Planung**
- Technische Planung
 - Gleisschiene mit Kilometrierung
 - Regenrückhalteraum

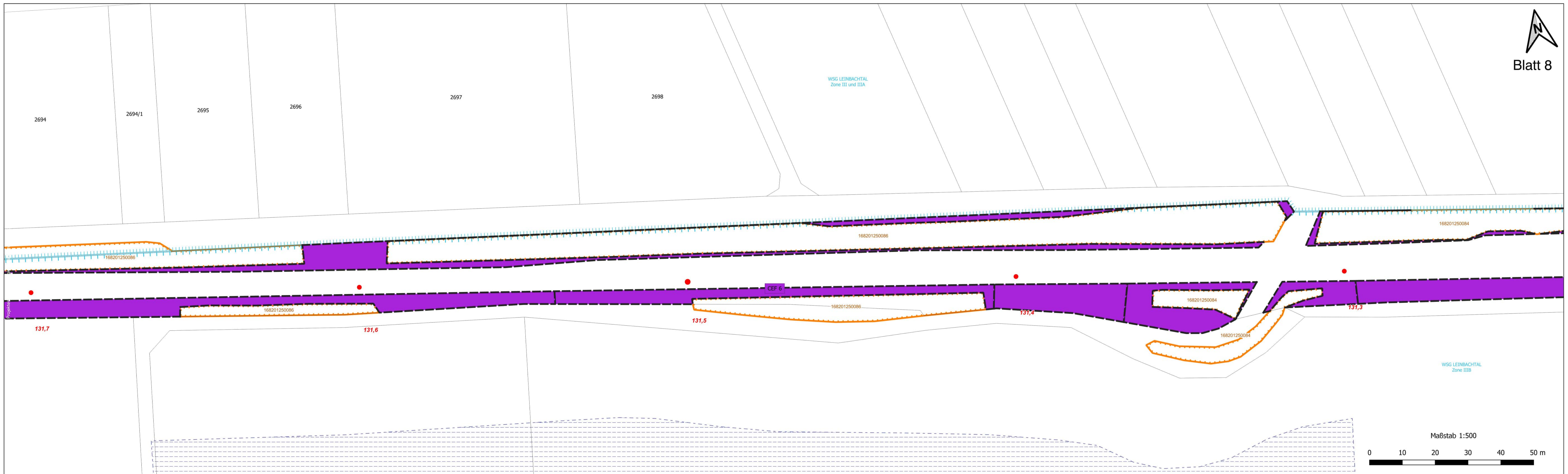


2. Deckblattverfahren

Kühnlein / Weber	11.03.24	2. Änderung (Aktualisierung LBP)
Porath / Sielaff	22.11.23	1. Änderung (Aktualisierung LBP)
Name	Datum	Änderung

Genehmigungsplanung: Unterlage für eine Entscheidung nach § 18 AEG		Mailänder Consult Mailänder Consult GmbH Mathystraße 13 76133 Karlsruhe T 0721 93280-0 F 0721 93280-10	
bearbeitet	SW		15.03.24
gez.	LaU		15.03.24
geprüft	LG		15.03.24
		gez. 15.03.24 i.V.	
gez.		Albtal-Verkehrs-Gesellschaft mbH Tullastraße 71, 76131 Karlsruhe Telefon 07 21 / 61 07-0 Telefax 07 21 / 61 07-50 09	
geprüft			
A2-PL			
A2-PA			
A2-IH			
A2			
EBL			

Strecke:	Crailsheim – Heilbronn – Eppingen	Streckennummer AVG:	94950
	Leingarten - Schwaigern	DB/VzG Strecken-Nr.:	4950
Maßnahme:	2-gleisiger Ausbau Leingarten - Schwaigern	A2-PL-Projekt-Nr.:	1084
Darstellung:	Landschaftspflegerischer Begleitplan Maßnahmenplan	1:500	Anlage 2b



- Vermeidungsmaßnahmen**
V 1: Schutz von geschützten Biotopen und hochwertigen Biotopstrukturen
 - - - Biotopschutzzaun
- V 2: Reduzierung der Inanspruchnahme unversiegelter Flächen**
 [Symbol] Rekultivierungsfläche
- V 3: Rekultivierung bauzeitlich genutzter Flächen**
 [Symbol] Rekultivierungsfläche
 [Symbol] Ruderalvegetation
- V 4: Wiederherstellung von geschützten Biotopen und Gehölzflächen**
 [Symbol] Baubedingte Inanspruchnahme geschützter Biotope
 [Symbol] Hecken
- V 5: Ökologische Baubegleitung (ÖBB)**
 [Symbol] Gesamter Baubereich
- V 6: Schutz von Gewässern während der Baumaßnahme**
 [Symbol] Gewässerschutz
 [Symbol] Logistikfläche im Überschwemmungsgebiet
- V 7: Installation einer angepassten Entwässerung**
 [Symbol] Gewässerschutz
- V 1 Art: Haselmaus: Bauzeitenbeschränkung zur Baufeldfreimachung und Vergrämung**
 [Symbol] Hecken
 [Symbol] Baubedingte Inanspruchnahme geschützter Biotope
- V 2 Art: Fledermäuse: Bauzeitenbeschränkung zur Baufeldräumung und Baumhöhlenabschluss, Beleuchtung**
 [Symbol] Hecken
 [Symbol] Baubedingte Inanspruchnahme geschützter Biotope
- V 3 Art: Avifauna: Bauzeitenbeschränkung zur Baufeldräumung, Anbringen von Vogelschutzmarkern**
 [Symbol] Hecken
 [Symbol] Baubedingte Inanspruchnahme geschützter Biotope
- V 4 Art: Reptilien: Vergrämung und Abfang, Reptilienzaun, Zwischenhälterung, genetische Analyse**
 [Symbol] Reptilienschutzzaun
- V 5 Art: Amphibien: Bergung von Amphibien im Bereich der Nasswiesen**
 [Symbol] Bergung von Amphibien

- Ausgleichsmaßnahmen**
A 1: Aufwertung der trassenbegleitenden Vegetation
 [Symbol] Anlage von Ruderalflächen
 [Symbol] Anlage von Magenwiese
 [Symbol] Anlage von Fettwiese
 [Symbol] Anlage von Hecken
- CEF-Maßnahmen**
CEF 1: Haselmaus
 [Symbol] Haselmauskästen
 [Symbol] CEF1 - Fläche
- CEF 2: Avifauna und CEF 3: Fledermäuse**
 [Symbol] Fledermauskästen
 [Symbol] Vogelkästen
 [Symbol] CEF 2 und CEF 3: Flächen zur Ausbringung von Fledermaus-Ersatzquartieren und Nistkästen für Vögel
- CEF 5 und 6: Reptilien**
 [Symbol] CEF 5
 [Symbol] CEF 6
 [Symbol] FCS 1
- Schutzausweisungen**
FFH-Lebensraumtypen
 [Symbol] 91E0 Erlen-Eschen und Weichholzlauenwälder
 [Symbol] 6510 Magere Flachland-Mähwiese
- Biotopen nach §30 BNatSchG bzw. §50a LWaldG**
 [Symbol] 168201250086 Biotop der Offenlandkartierung mit Nummer
 [Symbol] 268201251041 Biotop der Waldbiotopkartierung mit Nummer
- Naturdenkmal**
 [Symbol] 81240860002 flächenhaftes Naturdenkmal mit Nummer
- Schutzgüter**
Schutzgut Wasser
 [Symbol] Überschwemmungsgebiet
 Wasserschutzgebiet Leinbachtal
 [Symbol] Zone III und IIIA
 [Symbol] Zone III B
- Schutzgut Landschaft**
 [Symbol] Landschaftsschutzgebiet Nr. 1.25.060 "Leintal mit Seitentälern und angrenzenden Gebieten"

2. Deckblattverfahren

Kühnlein / Weber	11.03.24	2. Änderung (Aktualisierung LBP)
Porath / Sielaff	22.11.23	1. Änderung (Aktualisierung LBP)
Name	Datum	Änderung

Genehmigungsplanung: Unterlage für eine Entscheidung nach § 18 AEG

bearbeitet	Name	Datum	Mailänder Consult Mailänder Consult GmbH Mathystraße 13 76133 Karlsruhe T 0721 93280-0 F 0721 93280-10
gez.	SW	15.03.24	
geprüft	LaU	15.03.24	
	LG	15.03.24	gez. 15.03.24 i.V.
gez.	Name	Datum	AVG Albtal-Verkehrs-Gesellschaft mbH Tullastraße 71, 76131 Karlsruhe Telefon 07 21 / 61 07-0 Telefax 07 21 / 61 07-50 09
geprüft			
A2-PL			
A2-PA			
A2-IH			
A2			
EBL			

Strecke: Crailsheim – Heilbronn – Eppingen Streckennummer AVG: 94950

Leingarten - Schwaigern DB/VzG Strecken-Nr.: 4950

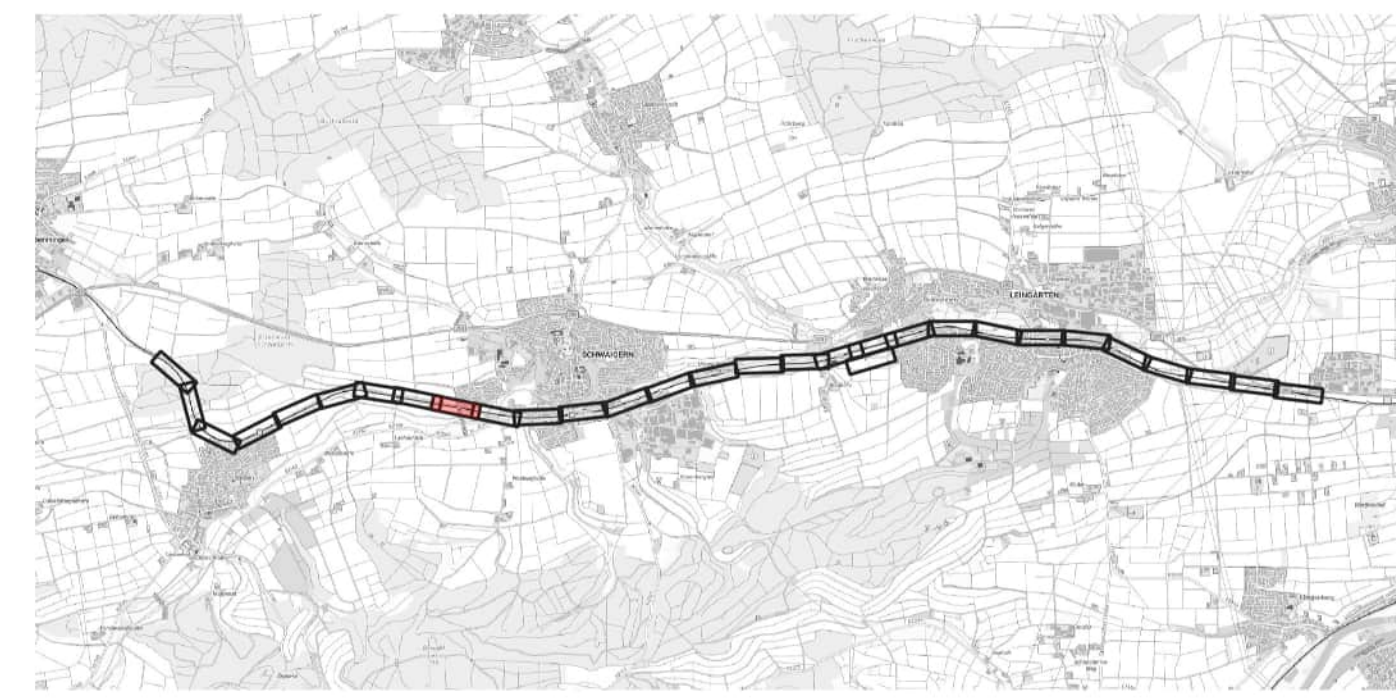
Maßnahme: 2-gleisiger Ausbau Leingarten - Schwaigern A2-PL-Projekt-Nr.: 1084

Darstellung: Landschaftspflegerischer Begleitplan Maßnahmenplan 1:500 Anlage 2b



- Vermeidungsmaßnahmen**
- V 1: Schutz von geschützten Biotopen und hochwertigen Biotopstrukturen**
- Biotopschutzzaun
- V 2: Reduzierung der Inanspruchnahme unversiegelter Flächen**
- Rekultivierungsfläche
- V 3: Rekultivierung bauzeitlich genutzter Flächen**
- Rekultivierungsfläche
 - Ruderalvegetation
- V 4: Wiederherstellung von geschützten Biotopen und Gehölzflächen**
- Baubedingte Inanspruchnahme geschützter Biotope
 - Hecken
- V 5: Ökologische Baubegleitung (ÖBB)**
- Gesamter Baubereich
- V 6: Schutz von Gewässern während der Baumaßnahme**
- Gewässerschutz
 - Logistikfläche im Überschwemmungsgebiet
- V 7: Installation einer angepassten Entwässerung**
- Gewässerschutz
- V 1 Art: Haselmaus: Bauzeitenbeschränkung zur Baufeldfreimachung und Vergrämung**
- Hecken
 - Baubedingte Inanspruchnahme geschützter Biotope
- V 2 Art: Fledermäuse: Bauzeitenbeschränkung zur Baufeldräumung und Baumhöhlenabschluss, Beleuchtung**
- Hecken
 - Baubedingte Inanspruchnahme geschützter Biotope
- V 3 Art: Avifauna: Bauzeitenbeschränkung zur Baufeldräumung, Anbringen von Vogelschutzmarkern**
- Hecken
 - Baubedingte Inanspruchnahme geschützter Biotope
- V 4 Art: Reptilien: Vergrämung und Abfang, Reptilienzaun, Zwischenhälterung, genetische Analyse**
- Reptilienschutzzaun
- V 5 Art: Amphibien: Bergung von Amphibien im Bereich der Nasswiesen**
- Bergung von Amphibien

- Ausgleichsmaßnahmen**
- A 1: Aufwertung der trassenbegleitenden Vegetation**
- Anlage von Ruderalflächen
 - Anlage von Magenwiese
 - Anlage von Fettwiese
 - Anlage von Hecken
- CEF-Maßnahmen**
- CEF 1: Haselmaus**
- Haselmauskästen
 - CEF1 - Fläche
- CEF 2: Avifauna und CEF 3: Fledermäuse**
- Fledermauskästen
 - Vogelkästen
 - CEF 2 und CEF 3: Flächen zur Ausbringung von Fledermaus-Ersatzquartieren und Nistkästen für Vögel
- CEF 5 und 6: Reptilien**
- CEF 5
 - CEF 6
 - FCS 1
- Schutzausweisungen**
- FFH-Lebensraumtypen**
- 91E0 Erlen-Eschen und Weichholzlauenwälder
 - 6510 Magere Flachland-Mähwiese
- Biotopen nach §30 BNatSchG bzw. §50a LWaldG**
- 168201250076 Biotop der Offenlandkartierung mit Nummer
 - 168201250084 Biotop der Waldbiotopkartierung mit Nummer
- Naturdenkmal**
- 81250860002 flächenhaftes Naturdenkmal mit Nummer
- Schutzgüter**
- Schutzgut Wasser**
- Überschwemmungsgebiet
- Wasserschutzgebiet Leinbachtal**
- Zone III und IIIA
 - Zone IIIB
- Schutzgut Landschaft**
- Landschaftsschutzgebiet Nr. 1.25.060 "Leintal mit Seitentälern und angrenzenden Gebieten"
- Nachrichtliche Darstellung**
- Gemeindegrenze
 - Planfeststellungsgrenze
- Technische Planung**
- Technische Planung
 - Gleisschiene mit Kilometrierung
 - Regenrückhalteraum



2. Deckblattverfahren

Name	Datum	Änderung
Kühnlein / Weber	11.03.24	2. Änderung (Aktualisierung LBP)
Porath / Sielaff	22.11.23	1. Änderung (Aktualisierung LBP)

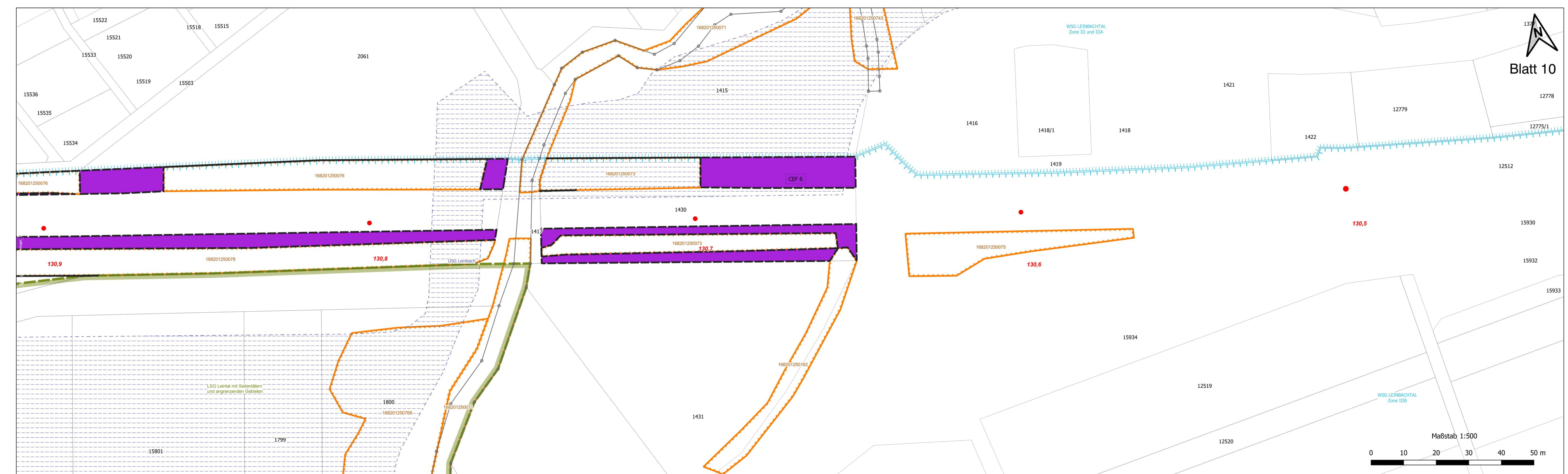
Genehmigungsplanung: Unterlage für eine Entscheidung nach § 18 AEG

Name	Datum
bearbeitet	SW 15.03.24
gez.	LaU 15.03.24
geprüft	LG 15.03.24
gez.	
geprüft	
A2-PL	
A2-PA	
A2-IH	
A2	
EBL	

Mailänder Consult
 Mailänder Consult GmbH
 Mathystraße 13 76133 Karlsruhe
 T 0721 93280-0 F 0721 93280-10
 gez. 15.03.24 i.V.

AVG
 Albtal-Verkehrs-Gesellschaft mbH
 Tullastraße 71, 76131 Karlsruhe
 Telefon 07 21 / 61 07-0
 Telefax 07 21 / 61 07-50 09

Strecke:	Crailsheim – Heilbronn – Eppingen	Streckennummer AVG:	94950
	Leingarten - Schwaigern	DB/VzG Strecken-Nr.:	4950
Maßnahme:	2-gleisiger Ausbau Leingarten - Schwaigern	A2-PL-Projekt-Nr.:	1084
Darstellung:	Landschaftspflegerischer Begleitplan Maßnahmenplan	1:500	Anlage 2b



- Vermeidungsmaßnahmen**
- V 1: Schutz von geschützten Biotopen und hochwertigen Biotopstrukturen**
- Biotopschutzzaun
- V 2: Reduzierung der Inanspruchnahme unversiegelter Flächen**
- Rekultivierungsfläche
- V 3: Rekultivierung bauezeitlich genutzter Flächen**
- Rekultivierungsfläche
 - Ruderalvegetation
- V 4: Wiederherstellung von geschützten Biotopen und Gehölzflächen**
- Baubedingte Inanspruchnahme geschützter Biotope
 - Hecken
- V 5: Ökologische Baubegleitung (ÖBB)**
- Gesamter Baubereich
- V 6: Schutz von Gewässern während der Baumaßnahme**
- Gewässerschutz
 - Logistikfläche im Überschwemmungsgebiet
- V 7: Installation einer angepassten Entwässerung**
- Gewässerschutz
- V 1 Art: Haselmaus: Bauzeitenbeschränkung zur Baufeldfreimachung und Vergrämung**
- Hecken
 - Baubedingte Inanspruchnahme geschützter Biotope
- V 2 Art: Fledermäuse: Bauzeitenbeschränkung zur Baufeldräumung und Baumhöhlenabschluss, Beleuchtung**
- Hecken
 - Baubedingte Inanspruchnahme geschützter Biotope
- V 3 Art: Avifauna: Bauzeitenbeschränkung zur Baufeldräumung, Anbringen von Vogelschutzmarkern**
- Hecken
 - Baubedingte Inanspruchnahme geschützter Biotope
- V 4 Art: Reptilien: Vergrämung und Abfang, Reptilienzaun, Zwischenhalterung, genetische Analyse**
- Reptilienschutzzaun
- V 5 Art: Amphibien: Bergung von Amphibien im Bereich der Nasswiesen**
- Bergung von Amphibien

- Ausgleichsmaßnahmen**
- A 1: Aufwertung der trassenbegleitenden Vegetation**
- Anlage von Ruderalflächen
 - Anlage von Magenwiese
 - Anlage von Fettwiese
 - Anlage von Hecken
- CEF-Maßnahmen**
- CEF 1: Haselmaus**
- Haselmauskästen
 - CEF1 - Fläche
- CEF 2: Avifauna und CEF 3: Fledermäuse**
- Fledermauskästen
 - Vogelkästen
 - CEF 2 und CEF 3: Flächen zur Ausbringung von Fledermaus-Ersatzquartieren und Nistkästen für Vögel
- CEF 5 und 6: Reptilien**
- CEF 5
 - CEF 6
 - FCS 1
- Schutzausweisungen**
- FFH-Lebensraumtypen**
- 91E0 Erlen-Eschen und Weichholzlauenwälder
 - 6510 Magere Flachland-Mähwiese
- Biotopen nach §30 BNatSchG bzw. §50a LWaldG**
- 168201250313 Biotop der Offenlandkartierung mit Nummer
 - 268201251041 Biotop der Waldbiotopkartierung mit Nummer
- Naturdenkmal**
- 81250860002 flächenhaftes Naturdenkmal mit Nummer
- Schutzgüter**
- Schutzgut Wasser**
- Überschwemmungsgebiet
- Wasserschutzgebiet Leinbachtal**
- Zone III und IIIA
 - Zone IIIB
- Schutzgut Landschaft**
- Landschaftsschutzgebiet Nr. 1.25.060 "Leintal mit Seitentälern und angrenzenden Gebieten"

- Nachrichtliche Darstellung**
- Gemeindegrenze
 - Planfeststellungsgrenze
- Technische Planung**
- Technische Planung
 - Gleisschiene mit Kilometrierung
 - Regenrückhalteraum



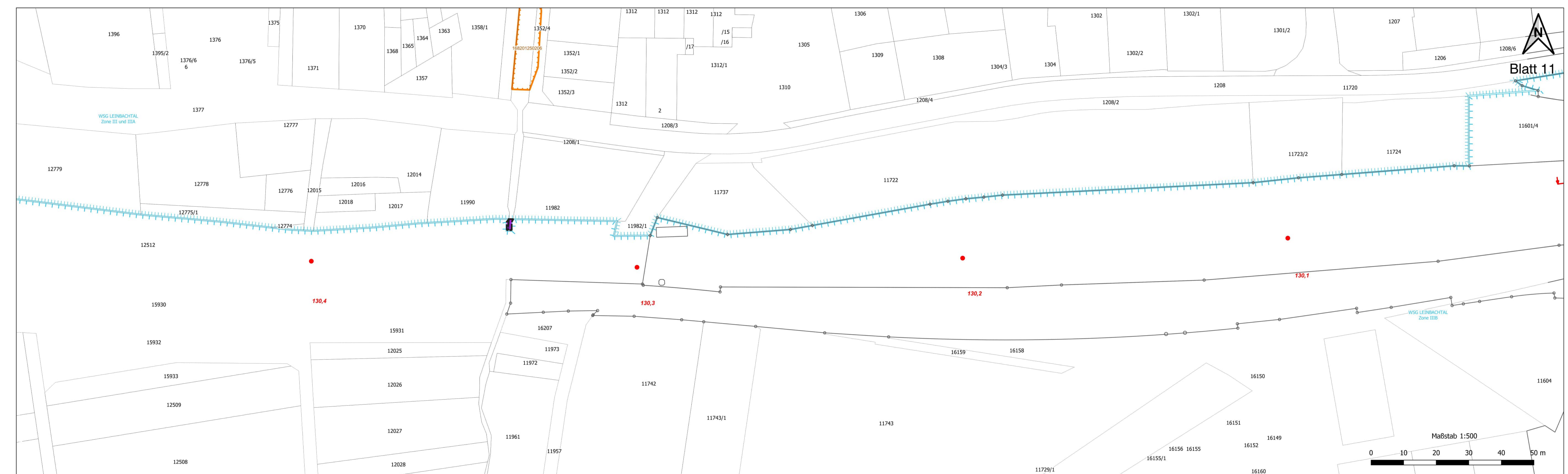
2. Deckblattverfahren

Kühnlein / Weber	11.03.24	2. Änderung (Aktualisierung LBP)
Porath / Sielaff	22.11.23	1. Änderung (Aktualisierung LBP)
Name	Datum	Änderung

Genehmigungsplanung: Unterlage für eine Entscheidung nach § 18 AEG

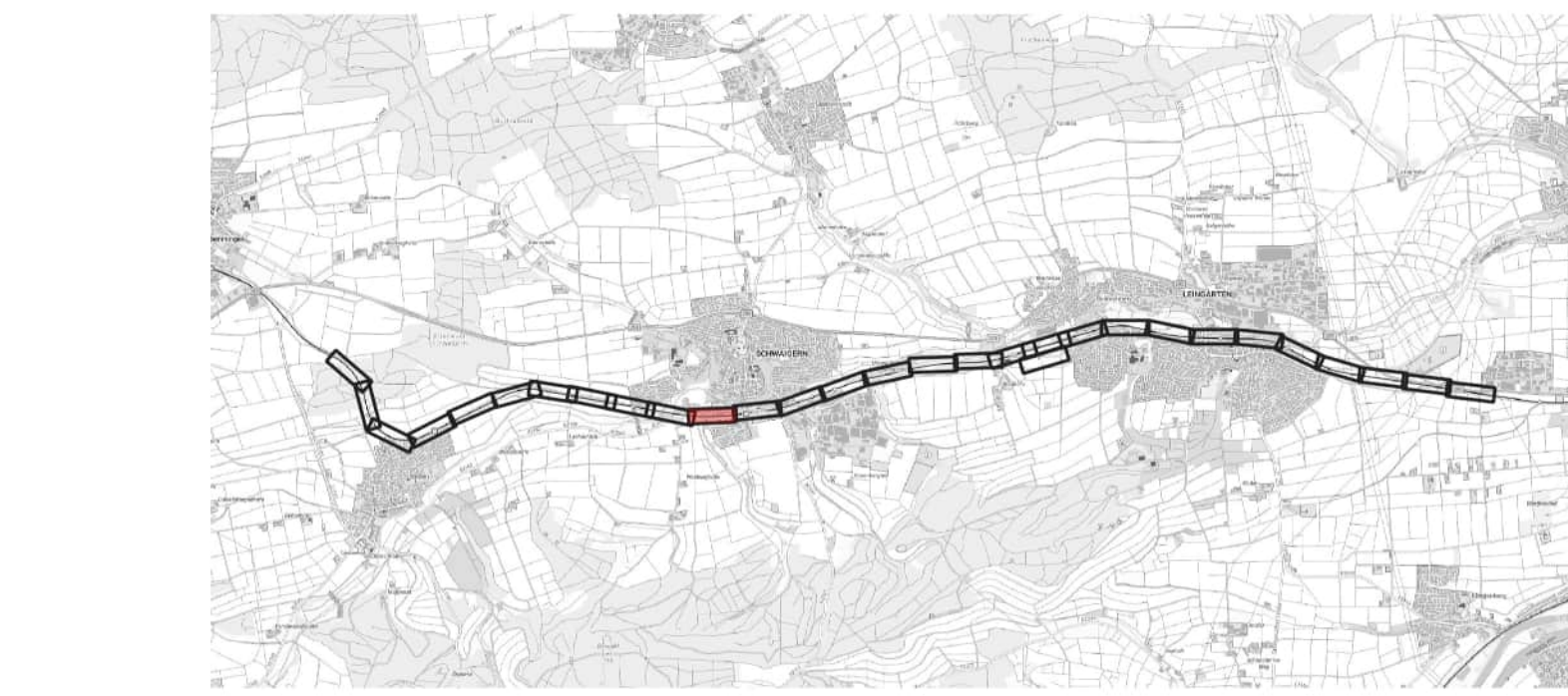
bearbeitet	Name	Datum	Mailänder Consult Mailänder Consult GmbH Mathystraße 13 76133 Karlsruhe T 0721 93280-0 F 0721 93280-10
gez.	SW	15.03.24	
geprüft	LaU	15.03.24	
geprüft	LG	15.03.24	gez. 15.03.24 i.V.
gez.	Name	Datum	Albtal-Verkehrs-Gesellschaft mbH Tullastraße 71, 76131 Karlsruhe Telefon 07 21 / 61 07-0 Telefax 07 21 / 61 07-50 09
geprüft			
A2-PL			
A2-PA			
A2-IH			
A2			
EBL			

Strecke:	Crailsheim – Heilbronn – Eppingen	Streckennummer AVG:	94950
	Leingarten - Schwaigern	DB/VzG Strecken-Nr.:	4950
Maßnahme:	2-gleisiger Ausbau Leingarten - Schwaigern	A2-PL-Projekt-Nr.:	1084
Darstellung:	Landschaftspflegerischer Begleitplan Maßnahmenplan	1:500	Anlage 2b



- Vermeidungsmaßnahmen**
- V 1: Schutz von geschützten Biotopen und hochwertigen Biotopstrukturen**
- Biotopschutzzaun
- V 2: Reduzierung der Inanspruchnahme unversiegelter Flächen**
- Rekultivierungsfläche
- V 3: Rekultivierung bauzeitlich genutzter Flächen**
- Rekultivierungsfläche
 - Ruderalvegetation
- V 4: Wiederherstellung von geschützten Biotopen und Gehölzflächen**
- Baubedingte Inanspruchnahme geschützter Biotope
 - Hecken
- V 5: Ökologische Baubegleitung (ÖBB)**
- Gesamter Baubereich
- V 6: Schutz von Gewässern während der Baumaßnahme**
- Gewässerschutz
 - Logistikfläche im Überschwemmungsgebiet
- V 7: Installation einer angepassten Entwässerung**
- Gewässerschutz
- V 1 Art: Haselmaus: Bauzeitenbeschränkung zur Baufeldfreimachung und Vergrämung**
- Hecken
 - Baubedingte Inanspruchnahme geschützter Biotope
- V 2 Art: Fledermäuse: Bauzeitenbeschränkung zur Baufeldräumung und Baumhöhlenabschluss, Beleuchtung**
- Hecken
 - Baubedingte Inanspruchnahme geschützter Biotope
- V 3 Art: Avifauna: Bauzeitenbeschränkung zur Baufeldräumung, Anbringen von Vogelschutzmarkern**
- Hecken
 - Baubedingte Inanspruchnahme geschützter Biotope
- V 4 Art: Reptilien: Vergrämung und Abfang, Reptilienzaun, Zwischenhälterung, genetische Analyse**
- Reptilienschutzzaun
- V 5 Art: Amphibien: Bergung von Amphibien im Bereich der Nasswiesen**
- Bergung von Amphibien

- Ausgleichsmaßnahmen**
- A 1: Aufwertung der trassenbegleitenden Vegetation**
- Anlage von Ruderalflächen
 - Anlage von Magerwiese
 - Anlage von Fettwiese
 - Anlage von Hecken
- CEF-Maßnahmen**
- CEF 1: Haselmaus**
- Haselmauskästen
 - CEF1 - Fläche
- CEF 2: Avifauna und CEF 3: Fledermäuse**
- Fledermauskästen
 - Vogelkästen
 - CEF 2 und CEF 3: Flächen zur Ausbringung von Fledermaus-Ersatzquartieren und Nistkästen für Vögel
- CEF 5 und 6: Reptilien**
- CEF 5
 - CEF 6
 - FCS 1
- Schutzausweisungen**
- FFH-Lebensraumtypen**
- 91E0 Erlen-Eschen und Weichholzlauenwälder
 - 6510 Magere Flachland-Mähwiese
- Biotopen nach §30 BNatSchG bzw. §50a LWaldG**
- 168201250313 Biotop der Offenlandkartierung mit Nummer
 - 268201251041 Biotop der Waldbiotopkartierung mit Nummer
- Naturdenkmal**
- 81240860002 flächenhaftes Naturdenkmal mit Nummer
- Schutzgüter**
- Schutzgut Wasser**
- Überschwemmungsgebiet
- Wasserschutzgebiet Leinbachtal**
- Zone III und IIIA
 - Zone IIIB
- Schutzgut Landschaft**
- Landschaftsschutzgebiet Nr. 1.25.060 "Leintal mit Seitentälern und angrenzenden Gebieten"
- Nachrichtliche Darstellung**
- Gemeindegrenze
 - Planfeststellungsgrenze
- Technische Planung**
- Technische Planung
 - Gleisschiene mit Kilometrierung
 - Regenrückhalteraum



2. Deckblattverfahren

Name	Datum	Änderung
Kühnlein / Weber	11.03.24	2. Änderung (Aktualisierung LBP)
Porath / Sielaff	22.11.23	1. Änderung (Aktualisierung LBP)

Genehmigungsplanung: Unterlage für eine Entscheidung nach § 18 AEG

bearbeitet	Name: SW	Datum: 15.03.24
gez.	Name: LaU	Datum: 15.03.24
geprüft	Name: LG	Datum: 15.03.24

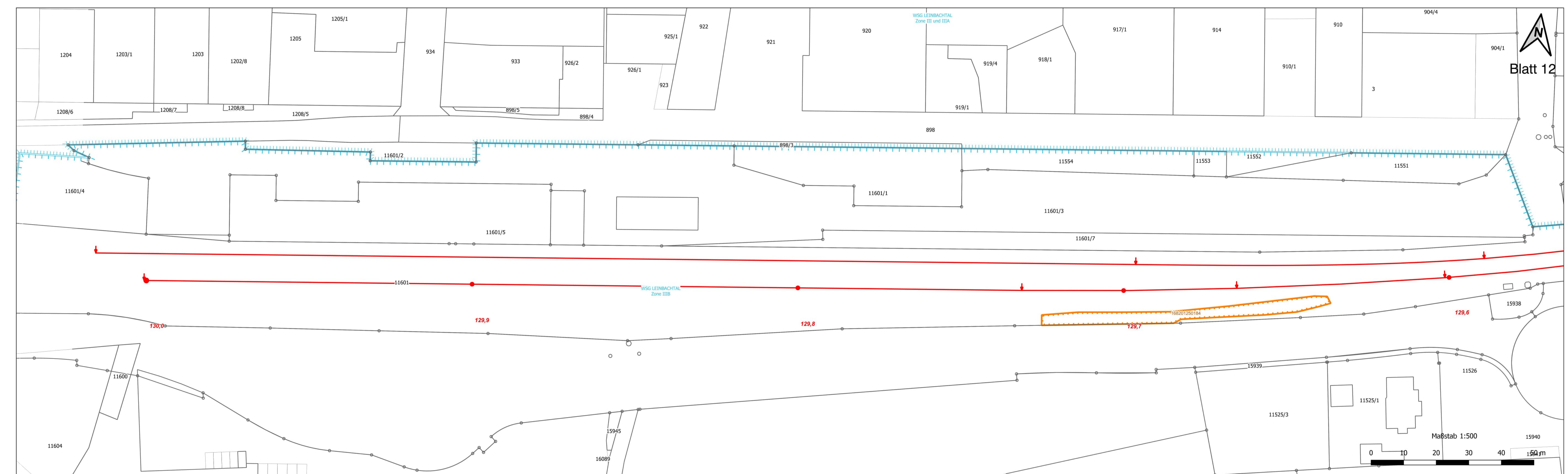
gez. 15.03.24 i.V. *[Signature]*

Mailänder Consult Mailänder Consult GmbH
 Mathystraße 13 76133 Karlsruhe
 T 0721 93280-0 F 0721 93280-10

Albtal-Verkehrs-Gesellschaft mbH
 Tullastraße 71, 76131 Karlsruhe
 Telefon 07 21 / 61 07-0
 Telefax 07 21 / 61 07-50 09

AVG

Strecke:	Crailsheim – Heilbronn – Eppingen	Streckennummer AVG:	94950
Maßnahme:	Leingarten - Schwaigern	DB/VzG Strecken-Nr.:	4950
Darstellung:	2-gleisiger Ausbau Leingarten - Schwaigern	A2-PL-Projekt-Nr.:	1084
	Landschaftspflegerischer Begleitplan Maßnahmenplan	1:500	Anlage 2b



Blatt 12

- Vermeidungsmaßnahmen**
- V 1: Schutz von geschützten Biotopen und hochwertigen Biotopstrukturen**
 - Biotopschutzzaun
 - V 2: Reduzierung der Inanspruchnahme unversiegelter Flächen**
 - Rekultivierungsfläche
 - V 3: Rekultivierung bauzeitlich genutzter Flächen**
 - Rekultivierungsfläche
 - Ruderalvegetation
 - V 4: Wiederherstellung von geschützten Biotopen und Gehölzflächen**
 - Baubedingte Inanspruchnahme geschützter Biotope
 - Hecken
 - V 5: Ökologische Baubegleitung (ÖBB)**
 - Gesamter Baubereich
 - V 6: Schutz von Gewässern während der Baumaßnahme**
 - Gewässerschutz
 - Logistikfläche im Überschwemmungsgebiet
 - V 7: Installation einer angepassten Entwässerung**
 - Gewässerschutz
 - V 1 Art: Haselmaus: Bauzeitenbeschränkung zur Baufeldfreimachung und Vergrämung**
 - Hecken
 - Baubedingte Inanspruchnahme geschützter Biotope
 - V 2 Art: Fledermäuse: Bauzeitenbeschränkung zur Baufeldräumung und Baumhöhlenabschluss, Beleuchtung**
 - Hecken
 - Baubedingte Inanspruchnahme geschützter Biotope
 - V 3 Art: Avifauna: Bauzeitenbeschränkung zur Baufeldräumung, Anbringen von Vogelschutzmarkern**
 - Hecken
 - Baubedingte Inanspruchnahme geschützter Biotope
 - V 4 Art: Reptilien: Vergrämung und Abfang, Reptilienzaun, Zwischenhälterung, genetische Analyse**
 - Reptilienschutzzaun
 - V 5 Art: Amphibien: Bergung von Amphibien im Bereich der Nasswiesen**
 - Bergung von Amphibien

- Ausgleichsmaßnahmen**
- A 1: Aufwertung der trassenbegleitenden Vegetation**
 - Anlage von Ruderalflächen
 - Anlage von Magenwiese
 - Anlage von Fettwiese
 - Anlage von Hecken
 - CEF-Maßnahmen**
 - CEF 1: Haselmaus**
 - Haselmauskästen
 - CEF1 - Fläche
 - CEF 2: Avifauna und CEF 3: Fledermäuse**
 - Fledermauskästen
 - Vogelkästen
 - CEF 2 und CEF 3: Flächen zur Ausbringung von Fledermaus-Ersatzquartieren und Nistkästen für Vögel
 - CEF 5 und 6: Reptilien**
 - CEF 5
 - CEF 6
 - FCS 1
 - Schutzausweisungen**
 - FFH-Lebensraumtypen**
 - 91E0 Erlen-Eschen und Weichholzlauenwälder
 - 6510 Magere Flachland-Mähwiese
 - Biotopen nach §30 BNatSchG bzw. §50a LWaldG**
 - 16820125013 Biotop der Offenlandkartierung mit Nummer
 - 268201251041 Biotop der Waldbiotopkartierung mit Nummer
 - Naturdenkmal**
 - 81248860002 flächenhaftes Naturdenkmal mit Nummer
 - Schutzgüter**
 - Schutzgut Wasser**
 - Überschwemmungsgebiet
 - Wasserschutzgebiet Leinbachtal
 - Zone III und IIIA
 - Zone IIIB
 - Schutzgut Landschaft**
 - Landschaftsschutzgebiet Nr. 1.25.060 "Leintal mit Seitentälern und angrenzenden Gebieten"

2. Deckblattverfahren

Name	Datum	Änderung
Kühnlein / Weber	11.03.24	2. Änderung (Aktualisierung LBP)
Porath / Sielaff	22.11.23	1. Änderung (Aktualisierung LBP)

Genehmigungsplanung: Unterlage für eine Entscheidung nach § 18 AEG

Name	Datum
bearbeitet	SW 15.03.24
gez.	LaU 15.03.24
geprüft	LG 15.03.24

gez. 15.03.24 i.V. *[Signature]*

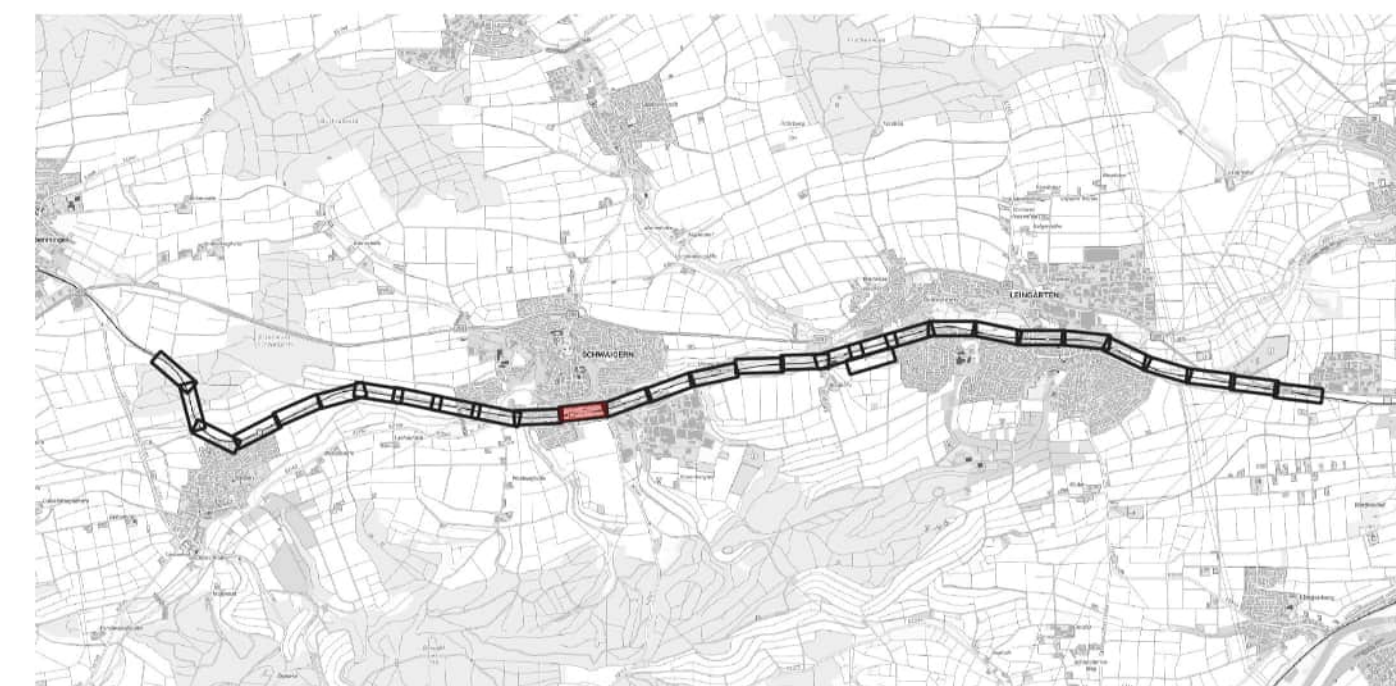
Name	Datum
gez.	
geprüft	
A2-PL	<i>[Signature]</i>
A2-PA	
A2-IH	
A2	
EBL	

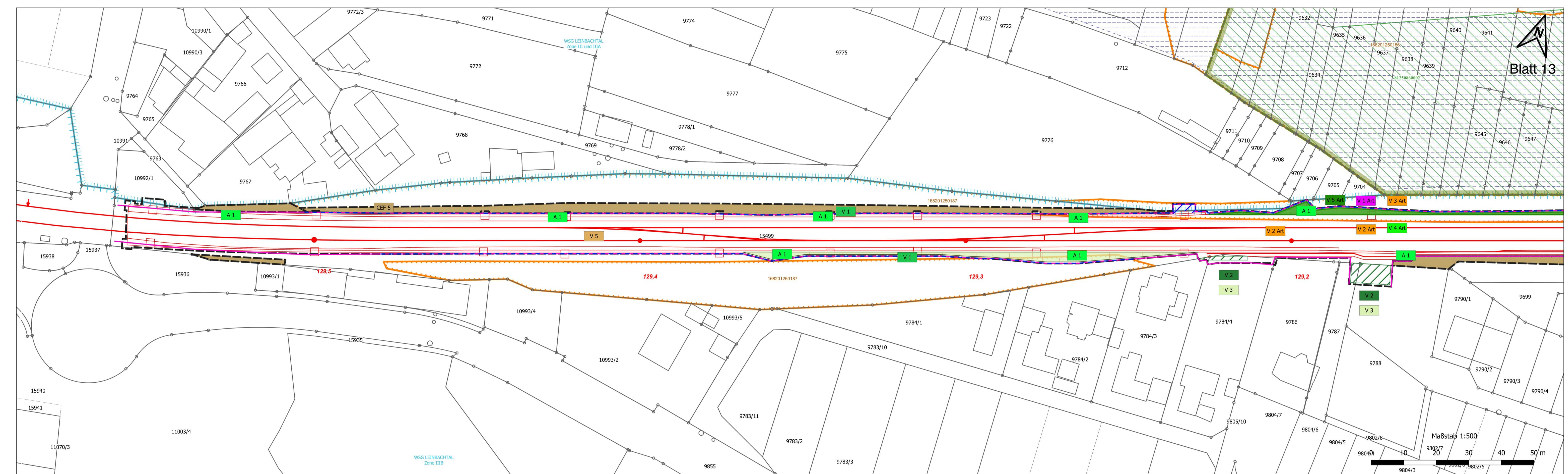
Albtal-Verkehrs-Gesellschaft mbH
Tullastraße 71, 76133 Karlsruhe
Telefon 07 21 / 61 07-0
Telefax 07 21 / 61 07-50 09

Strecke:	Streckennummer AVG:
Crailsheim – Heilbronn – Eppingen	94950

Maßnahme:	A2-PL-Projekt-Nr.:
Leingarten - Schwaigern	4950
2-gleisiger Ausbau Leingarten - Schwaigern	1084

Darstellung:	1:500	Anlage 2b
Landschaftspflegerischer Begleitplan Maßnahmenplan		





- Vermeidungsmaßnahmen**
- V 1: Schutz von geschützten Biotopen und hochwertigen Biotopstrukturen**
 - Biotopschutzzaun
 - V 2: Reduzierung der Inanspruchnahme unversiegelter Flächen**
 - ▨ Rekultivierungsfläche
 - V 3: Rekultivierung bauzeitlich genutzter Flächen**
 - ▨ Rekultivierungsfläche
 - ▨ Ruderalvegetation
 - V 4: Wiederherstellung von geschützten Biotopen und Gehölzflächen**
 - ▨ Baubedingte Inanspruchnahme geschützter Biotope
 - ▨ Hecken
 - V 5: Ökologische Baubegleitung (ÖBB)**
 - ▨ Gesamter Baubereich
 - V 6: Schutz von Gewässern während der Baumaßnahme**
 - ▨ Gewässerschutz
 - ▨ Logistikfläche im Überschwemmungsgebiet
 - V 7: Installation einer angepassten Entwässerung**
 - ▨ Gewässerschutz
 - V 1 Art: Haselmaus: Bauzeitenbeschränkung zur Baufeldfreimachung und Vergrämung**
 - ▨ Hecken
 - ▨ Baubedingte Inanspruchnahme geschützter Biotope
 - V 2 Art: Fledermäuse: Bauzeitenbeschränkung zur Baufeldräumung und Baumhöhlenabschluss, Beleuchtung**
 - ▨ Hecken
 - ▨ Baubedingte Inanspruchnahme geschützter Biotope
 - V 3 Art: Avifauna: Bauzeitenbeschränkung zur Baufeldräumung, Anbringen von Vogelschutzmarkern**
 - ▨ Hecken
 - ▨ Baubedingte Inanspruchnahme geschützter Biotope
 - V 4 Art: Reptilien: Vergrämung und Abfang, Reptilienzaun, Zwischenhälterung, genetische Analyse**
 - ▨ Reptilienschutzzaun
 - V 5 Art: Amphibien: Bergung von Amphibien im Bereich der Nasswiesen**
 - ▨ Bergung von Amphibien

- Ausgleichsmaßnahmen**
- A 1: Aufwertung der trassenbegleitenden Vegetation**
 - ▨ Anlage von Ruderalflächen
 - ▨ Anlage von Magenwiese
 - ▨ Anlage von Fettwiese
 - ▨ Anlage von Hecken
 - CEF-Maßnahmen**
 - CEF 1: Haselmaus**
 - ▨ Haselmauskästen
 - ▨ CEF1 - Fläche
 - CEF 2: Avifauna und CEF 3: Fledermäuse**
 - ▨ Fledermauskästen
 - ▨ Vogelkästen
 - ▨ CEF 2 und CEF 3: Flächen zur Ausbringung von Fledermaus-Ersatzquartieren und Nistkästen für Vögel
 - CEF 5 und 6: Reptilien**
 - ▨ CEF 5
 - ▨ CEF 6
 - ▨ FCS 1
 - Schutzausweisungen**
 - FFH-Lebensraumtypen**
 - ▨ 91E0 Erlen-Eschen und Weichholzlauenwälder
 - ▨ 6510 Magere Flachland-Mähwiese
 - Biotopen nach §30 BNatSchG bzw. §50a LWaldG**
 - ▨ 168201250113 Biotop der Offenlandkartierung mit Nummer
 - ▨ 268201251041 Biotop der Waldbiotopkartierung mit Nummer
 - Naturdenkmal**
 - ▨ 81250860002 flächenhaftes Naturdenkmal mit Nummer
 - Schutzgüter**
 - Schutzgut Wasser**
 - ▨ Überschwemmungsgebiet
 - Wasserschutzgebiet Leinbachtal**
 - ▨ Zone III und IIIA
 - ▨ Zone IIIB
 - Schutzgut Landschaft**
 - ▨ Landschaftsschutzgebiet Nr. 1.25.060 "Leintal mit Seitentälern und angrenzenden Gebieten"

2. Deckblattverfahren

Kühnlein / Weber	11.03.24	2. Änderung (Aktualisierung LBP)
Porath / Sielaff	22.11.23	1. Änderung (Aktualisierung LBP)
Name	Datum	Änderung

Genehmigungsplanung: Unterlage für eine Entscheidung nach § 18 AEG

bearbeitet	Name	Datum	Mailänder Consult Mailänder Consult GmbH Mathystraße 13 76133 Karlsruhe T 0721 93280-0 F 0721 93280-10
gez.	SW	15.03.24	
geprüft	LaU	15.03.24	
gez.	Name	Datum	gez. 15.03.24 i.V.
geprüft	A2-PL		Albtal-Verkehrs-Gesellschaft mbH Tullastraße 71, 76131 Karlsruhe Telefon 07 21 / 61 07-0 Telefax 07 21 / 61 07-50 09
A2-PA			
A2-IH			
A2			
EBL			

Strecke: Crailsheim – Heilbronn – Eppingen Streckennummer AVG: 94950

Leingarten - Schwaigern DB/VzG Strecken-Nr.: 4950

Maßnahme: 2-gleisiger Ausbau Leingarten - Schwaigern A2-PL-Projekt-Nr.: 1084

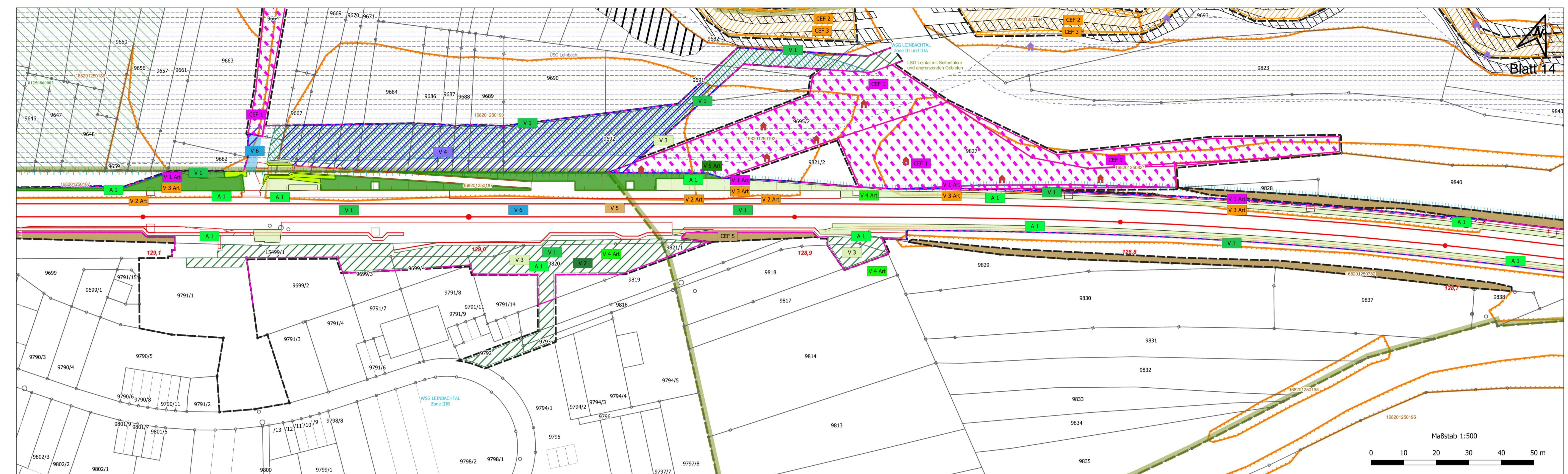
Darstellung: Landschaftspflegerischer Begleitplan Maßnahmenplan 1:500 Anlage 2b

Nachrichtliche Darstellung

- ▨ Gemeindegrenze
- ▨ Planfeststellungsgrenze

Technische Planung

- ▨ Technische Planung
- ▨ Gleisschiene mit Kilometrierung
- ▨ Regenrückhalteraum



- Vermeidungsmaßnahmen**
- V 1: Schutz von geschützten Biotopen und hochwertigen Biotopstrukturen**
- Biotopschutzzaun
- V 2: Reduzierung der Inanspruchnahme unversiegelter Flächen**
- Rekultivierungsfläche
- V 3: Rekultivierung bauteilzeitlich genutzter Flächen**
- Rekultivierungsfläche
 - Ruderalvegetation
- V 4: Wiederherstellung von geschützten Biotopen und Gehölzflächen**
- Baubedingte Inanspruchnahme geschützter Biotope
 - Hecken
- V 5: Ökologische Baubegleitung (ÖBB)**
- Gesamter Baubereich
- V 6: Schutz von Gewässern während der Baumaßnahme**
- Gewässerschutz
 - Logistikfläche im Überschwemmungsgebiet
- V 7: Installation einer angepassten Entwässerung**
- Gewässerschutz
- V 1 Art: Haselmaus: Bauzeitenbeschränkung zur Baufeldfreimachung und Vergrämung**
- Hecken
 - Baubedingte Inanspruchnahme geschützter Biotope
- V 2 Art: Fledermäuse: Bauzeitenbeschränkung zur Baufeldräumung und Baumhöhlenabschluss, Beleuchtung**
- Hecken
 - Baubedingte Inanspruchnahme geschützter Biotope
- V 3 Art: Avifauna: Bauzeitenbeschränkung zur Baufeldräumung, Anbringen von Vogelschutzmarkern**
- Hecken
 - Baubedingte Inanspruchnahme geschützter Biotope
- V 4 Art: Reptilien: Vergrämung und Abfang, Reptilienzaun, Zwischenhälterung, genetische Analyse**
- Reptilienschutzzaun
- V 5 Art: Amphibien: Bergung von Amphibien im Bereich der Nasswiesen**
- Bergung von Amphibien

- Ausgleichsmaßnahmen**
- A 1: Aufwertung der trassenbegleitenden Vegetation**
- Anlage von Ruderalflächen
 - Anlage von Magenwiese
 - Anlage von Fettwiese
 - Anlage von Hecken
- CEF-Maßnahmen**
- CEF 1: Haselmaus**
- Haselmauskästen
 - CEF1 - Fläche
- CEF 2: Avifauna und CEF 3: Fledermäuse**
- Fledermauskästen
 - Vogelkästen
 - CEF 2 und CEF 3: Flächen zur Ausbringung von Fledermaus-Ersatzquartieren und Nistkästen für Vögel
- CEF 5 und 6: Reptilien**
- CEF 5
 - CEF 6
- Schutzausweisungen**
- FFH-Lebensraumtypen**
- 91E0 Erlen-Eschen und Weichholzlauenwälder
 - 6510 Magere Flachland-Mähwiese
- Biotopen nach §30 BNatSchG bzw. §50a LWaldG**
- 168201250313 Biotop der Offenlandkartierung mit Nummer
 - 268201251041 Biotop der Waldbiotopkartierung mit Nummer
- Naturdenkmal**
- 81250860002 flächenhaftes Naturdenkmal mit Nummer
- Schutzgüter**
- Schutzgut Wasser**
- Überschwemmungsgebiet
- Wasserschutzgebiet Leinbachtal**
- Zone III und IIIA
 - Zone IIIB
- Schutzgut Landschaft**
- Landschaftsschutzgebiet Nr. 1.25.060 "Leintal mit Seitentälern und angrenzenden Gebieten"
 - Regenrückhalteraum



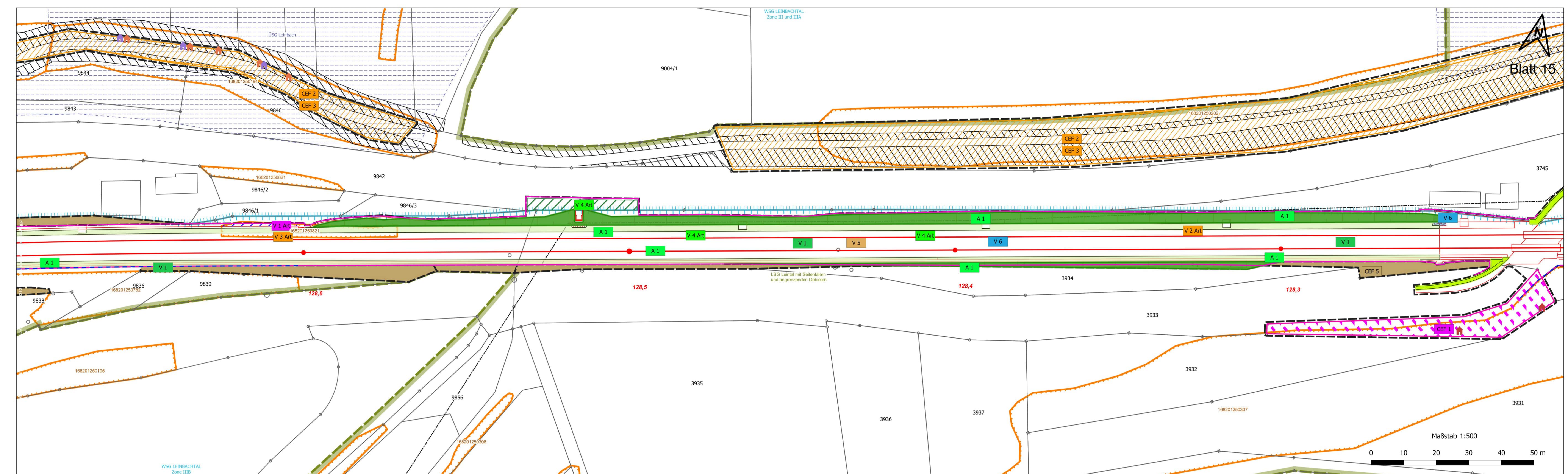
2. Deckblattverfahren

Kühnlein / Weber	11.03.24	2. Änderung (Aktualisierung LBP)
Porath / Sielaff	22.11.23	1. Änderung (Aktualisierung LBP)
Name	Datum	Änderung

Genehmigungsplanung: Unterlage für eine Entscheidung nach § 18 AEG

bearbeitet	Name	Datum	Mailänder Consult Mailänder Consult GmbH Mathystraße 13 76133 Karlsruhe T 0721 93280-0 F 0721 93280-10
gez.	SW	15.03.24	
geprüft	LaU	15.03.24	
	LG	15.03.24	
gez.	Name	Datum	gez. 15.03.24 i.V.
geprüft	Albtal-Verkehrs-Gesellschaft mbH Tullastraße 71, 76131 Karlsruhe Telefon 07 21 / 61 07-0 Telefax 07 21 / 61 07-50 09		
A2-PL			
A2-PA			
A2-IH			
A2			
EBL			

Strecke:	Crailsheim – Heilbronn – Eppingen	Streckennummer AVG:	94950
	Leingarten - Schwaigern	ÖB/VSz Strecken-Nr.:	4950
Maßnahme:	2-gleisiger Ausbau Leingarten - Schwaigern	A2-PL-Projekt-Nr.:	1084
Darstellung:	Landschaftspflegerischer Begleitplan Maßnahmenplan	1:500	Anlage 2b



- Vermeidungsmaßnahmen**
- V 1: Schutz von geschützten Biotopen und hochwertigen Biotopstrukturen**
- Biotopschutzzaun
- V 2: Reduzierung der Inanspruchnahme unversiegelter Flächen**
- ▨ Rekultivierungsfläche
- V 3: Rekultivierung bauezeitlich genutzter Flächen**
- ▨ Rekultivierungsfläche
 - ▨ Ruderalvegetation
- V 4: Wiederherstellung von geschützten Biotopen und Gehölzflächen**
- ▨ Baubedingte Inanspruchnahme geschützter Biotope
 - ▨ Hecken
- V 5: Ökologische Baubegleitung (ÖBB)**
- ▨ Gesamter Baubereich
- V 6: Schutz von Gewässern während der Baumaßnahme**
- ▨ Gewässerschutz
 - ▨ Logistikfläche im Überschwemmungsgebiet
- V 7: Installation einer angepassten Entwässerung**
- ▨ Gewässerschutz
- V 1 Art: Haselmaus: Bauzeitenbeschränkung zur Baufeldfreimachung und Vergrämung**
- ▨ Hecken
 - ▨ Baubedingte Inanspruchnahme geschützter Biotope
- V 2 Art: Fledermäuse: Bauzeitenbeschränkung zur Baufeldräumung und Baumhöhlenabschluss, Beleuchtung**
- ▨ Hecken
 - ▨ Baubedingte Inanspruchnahme geschützter Biotope
- V 3 Art: Avifauna: Bauzeitenbeschränkung zur Baufeldräumung, Anbringen von Vogelschutzmarkern**
- ▨ Hecken
 - ▨ Baubedingte Inanspruchnahme geschützter Biotope
- V 4 Art: Reptilien: Vergrämung und Abfang, Reptilienzaun, Zwischenhälterung, genetische Analyse**
- ▨ Reptilienschutzzaun
- V 5 Art: Amphibien: Bergung von Amphibien im Bereich der Nasswiesen**
- ▨ Bergung von Amphibien

- Ausgleichsmaßnahmen**
- A 1: Aufwertung der trassenbegleitenden Vegetation**
- ▨ Anlage von Ruderalflächen
 - ▨ Anlage von Magenwiese
 - ▨ Anlage von Fettwiese
 - ▨ Anlage von Hecken
- CEF-Maßnahmen**
- CEF 1: Haselmaus**
- ▨ Haselmauskästen
 - ▨ CEF1 - Fläche
- CEF 2: Avifauna und CEF 3: Fledermäuse**
- ▨ Fledermauskästen
 - ▨ Vogelkästen
 - ▨ CEF 2 und CEF 3: Flächen zur Ausbringung von Fledermaus-Ersatzquartieren und Nistkästen für Vögel
- CEF 5 und 6: Reptilien**
- ▨ CEF 5
 - ▨ CEF 6
 - ▨ FCS 1
- Schutzausweisungen**
- FFH-Lebensraumtypen**
- ▨ 91E0 Erlen-Eschen und Weichholzlauenwälder
 - ▨ 6510 Magere Flachland-Mähwiese
- Biotopen nach §30 BNatSchG bzw. §50a LWaldG**
- ▨ 168201250313 Biotop der Offenlandkartierung mit Nummer
 - ▨ 268201251041 Biotop der Waldbiotopkartierung mit Nummer
- Naturdenkmal**
- ▨ 81240860002 flächenhaftes Naturdenkmal mit Nummer
- Schutzgüter**
- Schutzgut Wasser**
- ▨ Überschwemmungsgebiet
- Wasserschutzgebiet Leinbachtal**
- ▨ Zone III und IIIA
 - ▨ Zone IIIB
- Schutzgut Landschaft**
- ▨ Landschaftsschutzgebiet Nr. 1.25.060 "Leintal mit Seitentälern und angrenzenden Gebieten"

2. Deckblattverfahren

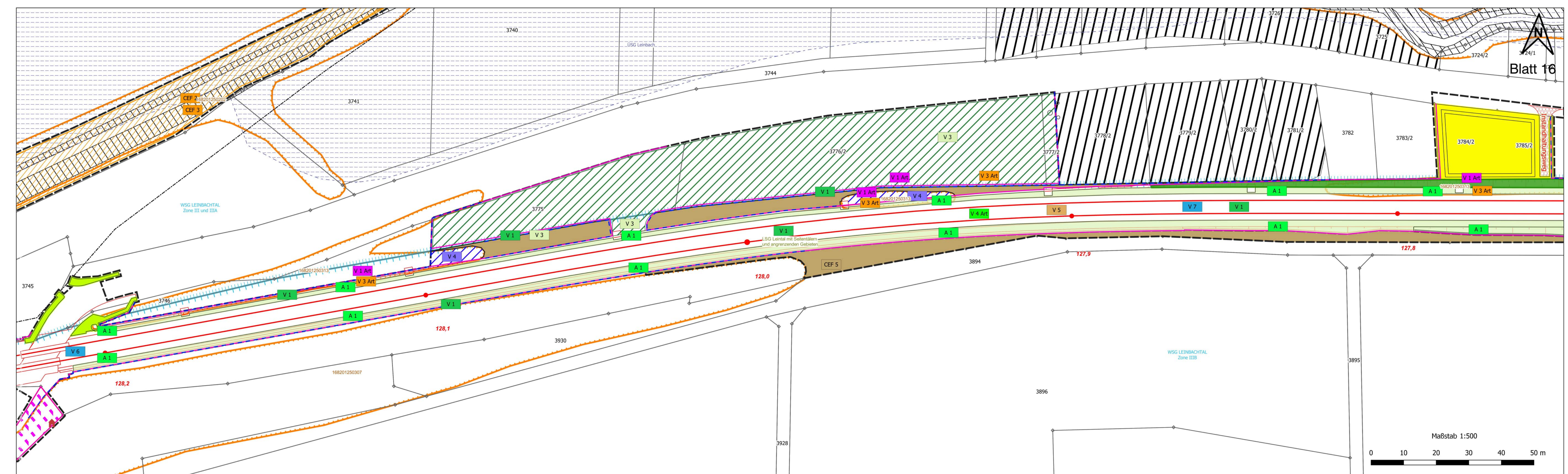
Kühnlein / Weber	11.03.24	2. Änderung (Aktualisierung LBP)
Porath / Sielaff	22.11.23	1. Änderung (Aktualisierung LBP)
Name	Datum	Änderung

Name	Datum	
bearbeitet	SW	15.03.24
gez.	LaU	15.03.24
geprüft	LG	15.03.24
gez.		
geprüft		
A2-PL		
A2-PA		
A2-IH		
A2		
EBL		

Genehmigungsplanung: Unterlage für eine Entscheidung nach § 18 AEG

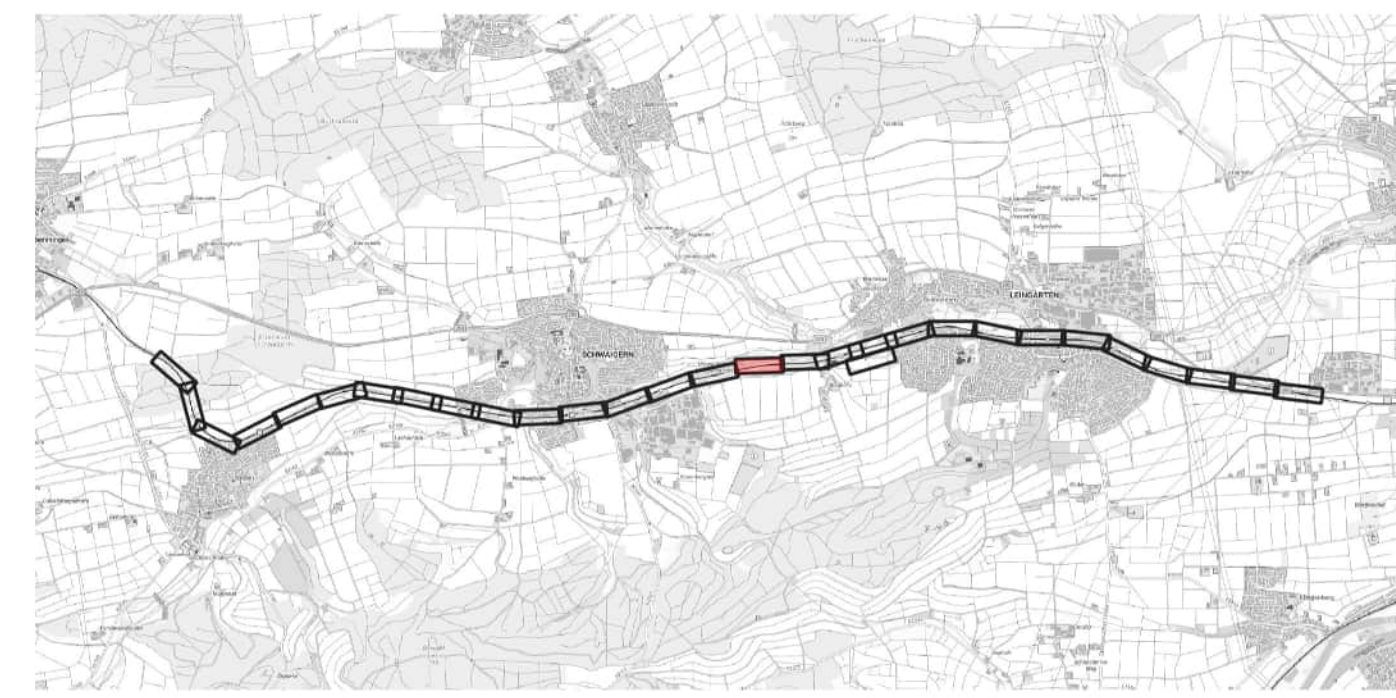
Name	Datum	
Mailänder Consult GmbH Mathystraße 13 76133 Karlsruhe T 0721 93280-0 F 0721 93280-10		
gez. 15.03.24 i.V.		
Albtal-Verkehrs-Gesellschaft mbH Tullastraße 71, 76131 Karlsruhe Telefon 07 21 / 61 07-0 Telefax 07 21 / 61 07-50 09		

Strecke:	Crailsheim – Heilbronn – Eppingen	Streckennummer AVG:	94950
	Leingarten - Schwaigern	DB/VzG Strecken-Nr.:	4950
Maßnahme:	2-gleisiger Ausbau Leingarten - Schwaigern	A2-PL-Projekt-Nr.:	1084
Darstellung:	Landschaftspflegerischer Begleitplan Maßnahmenplan	1:500	Anlage 2b



- Vermeidungsmaßnahmen**
- V 1: Schutz von geschützten Biotopen und hochwertigen Biotopstrukturen
 - V 2: Reduzierung der Inanspruchnahme unversiegelter Flächen
 - V 3: Rekultivierung baurechtlich genutzter Flächen
 - V 4: Wiederherstellung von geschützten Biotopen und Gehölzflächen
 - V 5: Ökologische Baubegleitung (ÖBB)
 - V 6: Schutz von Gewässern während der Baumaßnahme
 - V 7: Installation einer angepassten Entwässerung
- Ausgleichsmaßnahmen**
- A 1: Aufwertung der trassenbegleitenden Vegetation
- CEF-Maßnahmen**
- CEF 1: Haselmaus
 - CEF 2: Avifauna und CEF 3: Fledermäuse
 - CEF 5 und 6: Reptilien
- Schutzausweisungen**
- 91E0 Erlen-Eschen und Weichholzlauenwälder
 - 6510 Magere Flachland-Mähwiese
- Biotopen nach §30 BNatSchG bzw. §50a LWaldG**
- 168201250313 Biotop der Offenlandkartierung mit Nummer
 - 268201251041 Biotop der Waldbiotopkartierung mit Nummer
- Naturdenkmal**
- 81240860002 flächenhaftes Naturdenkmal mit Nummer
- Schutzgüter**
- Schutzgut Wasser
 - Wasserschutzgebiet Leinbachtal
 - Schutzgut Landschaft
- Nachrichtliche Darstellung**
- Gemeindegrenze
 - Planfeststellungsgrenze
- Technische Planung**
- Technische Planung
 - Gleisschiene mit Kilometrierung
 - Regenrückhalteraum

- Anlage von Ruderalflächen
- Anlage von Magenwiese
- Anlage von Fettwiese
- Anlage von Hecken
- Haselmauskästen
- CEF1 - Fläche
- Fledermauskästen
- Vogelkästen
- CEF 2 und CEF 3: Flächen zur Ausbringung von Fledermaus-Ersatzquartieren und Nistkästen für Vögel
- CEF 5
- CEF 6
- FCS 1
- 91E0 Erlen-Eschen und Weichholzlauenwälder
- 6510 Magere Flachland-Mähwiese
- 168201250313 Biotop der Offenlandkartierung mit Nummer
- 268201251041 Biotop der Waldbiotopkartierung mit Nummer
- 81240860002 flächenhaftes Naturdenkmal mit Nummer
- Überschwemmungsgebiet
- Zone III und IIIA
- Zone IIIB
- Landschaftsschutzgebiet Nr. 1.25.060 "Leintal mit Seitentälern und angrenzenden Gebieten"



2. Deckblattverfahren

Name	Datum	Änderung
Kühnlein / Weber	11.03.24	2. Änderung (Aktualisierung LBP)
Porath / Sielaff	22.11.23	1. Änderung (Aktualisierung LBP)

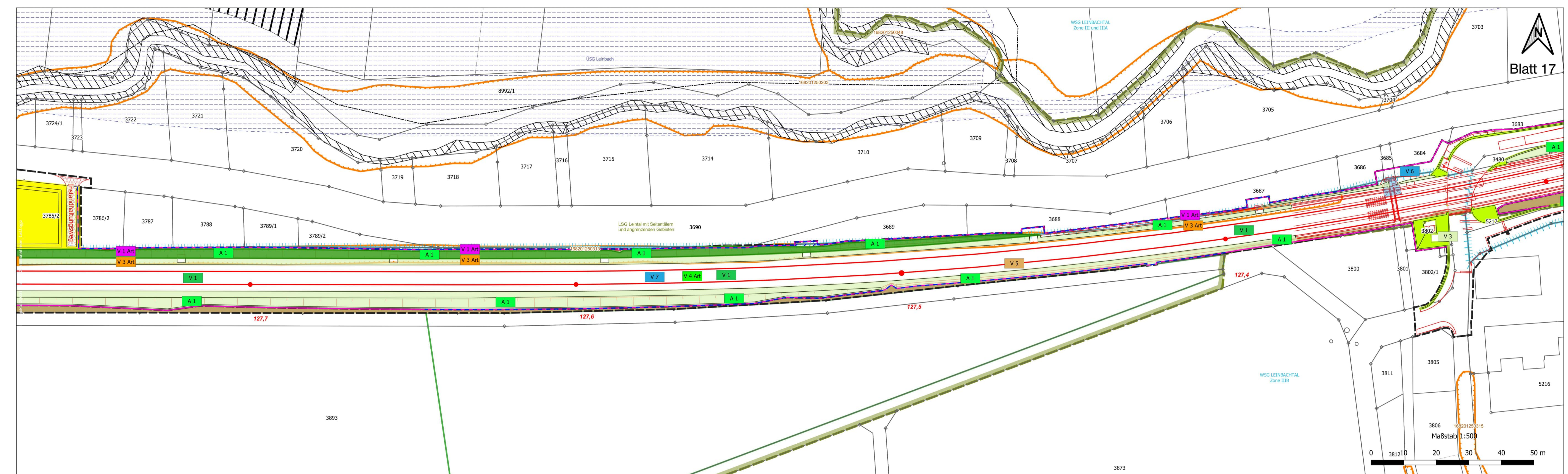
Genehmigungsplanung: Unterlage für eine Entscheidung nach § 18 AEG

Name	Datum
bearbeitet	15.03.24
gez.	15.03.24
geprüft	15.03.24
gez.	
geprüft	
A2-PL	
A2-PA	
A2-IH	
A2	
EBL	

Mailänder Consult
 Mailänder Consult GmbH
 Mathystraße 13 76133 Karlsruhe
 T 0721 93280-0 F 0721 93280-10
 gez. 15.03.24 i.V.

AVG
 Albtal-Verkehrs-Gesellschaft mbH
 Tullastraße 71, 76131 Karlsruhe
 Telefon 07 21 / 61 07-0
 Telefax 07 21 / 61 07-50 09

Strecke:	Crailsheim – Heilbronn – Eppingen	Streckennummer AVG:	94950
	Leingarten - Schwaigern	DB/VzG Strecken-Nr.:	4950
Maßnahme:	2-gleisiger Ausbau Leingarten - Schwaigern	A2-PL-Projekt-Nr.:	1084
Darstellung:	Landschaftspflegerischer Begleitplan Maßnahmenplan	1:500	Anlage 2b

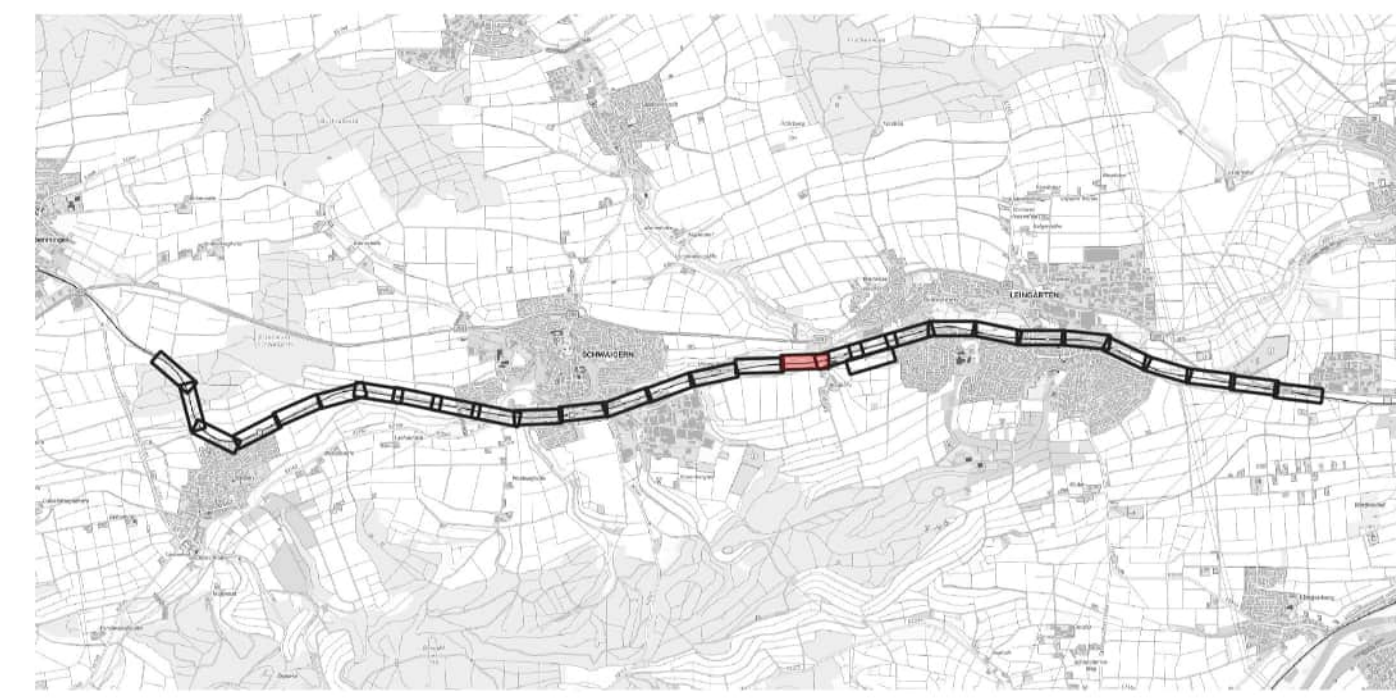


Blatt 17

- Vermeidungsmaßnahmen**
- V 1: Schutz von geschützten Biotopen und hochwertigen Biotopstrukturen
 - Biotopschutzzaun
 - V 2: Reduzierung der Inanspruchnahme unversiegelter Flächen
 - Rekultivierungsfläche
 - V 3: Rekultivierung bauzeitlich genutzter Flächen
 - Rekultivierungsfläche
 - Ruderalvegetation
 - V 4: Wiederherstellung von geschützten Biotopen und Gehölzflächen
 - Baubedingte Inanspruchnahme geschützter Biotope
 - Hecken
 - V 5: Ökologische Baubegleitung (ÖBB)
 - Gesamter Baubereich
 - V 6: Schutz von Gewässern während der Baumaßnahme
 - Gewässerschutz
 - Logistikfläche im Überschwemmungsgebiet
 - V 7: Installation einer angepassten Entwässerung
 - Gewässerschutz
- V 1 Art: Haselmaus: Bauzeitenbeschränkung zur Baufeldfreimachung und Vergrämung**
- Hecken
 - Baubedingte Inanspruchnahme geschützter Biotope
- V 2 Art: Fledermäuse: Bauzeitenbeschränkung zur Baufeldräumung und Baumhöhlenabschluss, Beleuchtung**
- Hecken
 - Baubedingte Inanspruchnahme geschützter Biotope
- V 3 Art: Avifauna: Bauzeitenbeschränkung zur Baufeldräumung, Anbringen von Vogelschutzmarkern**
- Hecken
 - Baubedingte Inanspruchnahme geschützter Biotope
- V 4 Art: Reptilien: Vergrämung und Abfang, Reptilienzaun, Zwischenhälterung, genetische Analyse**
- Reptilienschutzzaun
- V 5 Art: Amphibien: Bergung von Amphibien im Bereich der Nasswiesen**
- Bergung von Amphibien

- Ausgleichsmaßnahmen**
- A 1: Aufwertung der trassenbegleitenden Vegetation**
- Anlage von Ruderalflächen
 - Anlage von Magenwiese
 - Anlage von Fettwiese
 - Anlage von Hecken
- CEF-Maßnahmen**
- CEF 1: Haselmaus**
- Haselmauskästen
 - CEF 1 - Fläche
- CEF 2: Avifauna und CEF 3: Fledermäuse**
- Fledermauskästen
 - Vogelkästen
 - CEF 2 und CEF 3: Flächen zur Ausbringung von Fledermaus-Ersatzquartieren und Nistkästen für Vögel
- CEF 5 und 6: Reptilien**
- CEF 5
 - CEF 6
- Schutzausweisungen**
- FFH-Lebensraumtypen**
- 91E0 Erlen-Eschen und Weichholzlauenwälder
 - 6510 Magere Flachland-Mähwiese
- Biotopen nach §30 BNatSchG bzw. §50a LWaldG**
- 168201250313 Biotop der Offenlandkartierung mit Nummer
 - 268201251041 Biotop der Waldbiotopkartierung mit Nummer
- Naturdenkmal**
- 81240860002 flächenhaftes Naturdenkmal mit Nummer
- Schutzgüter**
- Schutzgut Wasser**
- Überschwemmungsgebiet
- Wasserschutzgebiet Leinbachtal**
- Zone III und IIIA
 - Zone IIIB
- Schutzgut Landschaft**
- Landschaftsschutzgebiet Nr. 1.25.060 "Leintal mit Seitentälern und angrenzenden Gebieten"

- Nachrichtliche Darstellung**
- Gemeindegrenze
 - Planfeststellungsgrenze
- Technische Planung**
- Technische Planung
 - Gleisschiene mit Kilometrierung
 - Regenrückhalteraum



2. Deckblattverfahren

Name	Datum	Änderung
Kühnlein / Weber	11.03.24	2. Änderung (Aktualisierung LBP)
Porath / Sieslaff	22.11.23	1. Änderung (Aktualisierung LBP)

Genehmigungsplanung: Unterlage für eine Entscheidung nach § 18 AEG

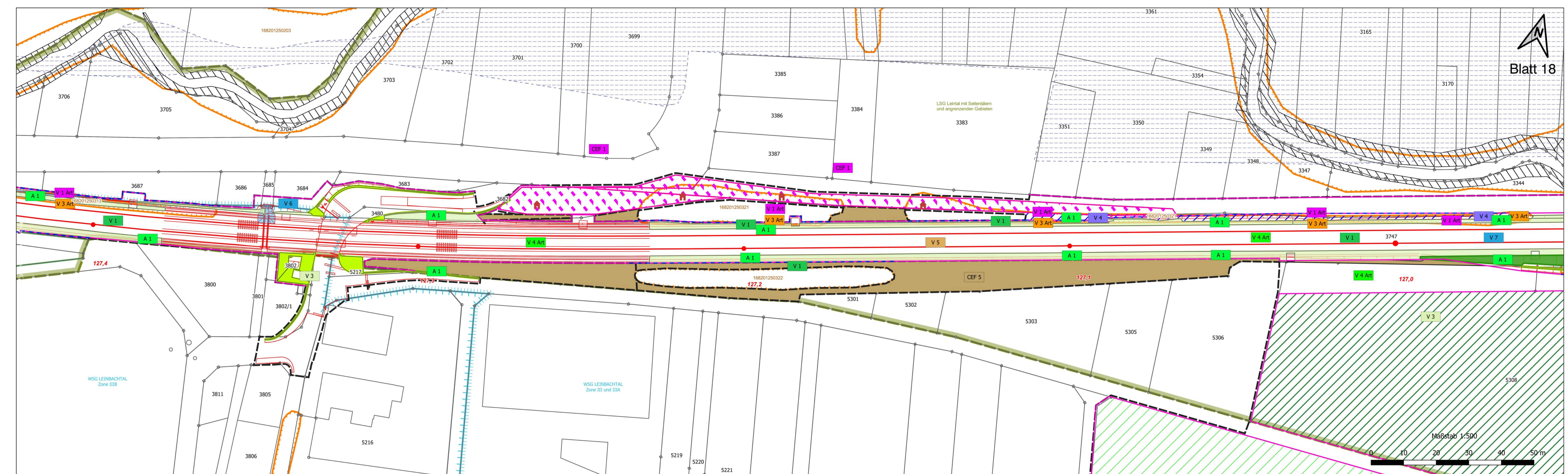
Name	Datum
bearbeitet	SW 15.03.24
gez.	LaU 15.03.24
geprüft	LG 15.03.24

Mailänder Consult
 Mailänder Consult GmbH
 Mathystraße 13 76133 Karlsruhe
 T 0721 93280-0 F 0721 93280-10
 gez. 15.03.24 i.V.

Name	Datum
gez.	
geprüft	
A2-PL	
A2-PA	
A2-IH	
A2	
EBL	

AVG
 Albtal-Verkehrs-Gesellschaft mbH
 Tullastraße 71, 76131 Karlsruhe
 Telefon 07 21 / 61 07-0
 Telefax 07 21 / 61 07-50 09

Strecke:	Crailsheim – Heilbronn – Eppingen	Streckennummer AVG:	94950
	Leingarten - Schwaigern	DB/VzG Strecken-Nr.:	4950
Maßnahme:	2-gleisiger Ausbau Leingarten - Schwaigern	A2-PL-Projekt-Nr.:	1084
Darstellung:	Landschaftspflegerischer Begleitplan Maßnahmenplan	1:500	Anlage 2b



- Vermeidungsmaßnahmen**
- V 1: Schutz von geschützten Biotopen und hochwertigen Biotopstrukturen**
- Biotopschutzzaun
- V 2: Reduzierung der Inanspruchnahme unversiegelter Flächen**
- Rekultivierungsfläche
- V 3: Rekultivierung bauzeitlich genutzter Flächen**
- Rekultivierungsfläche
 - Ruderalvegetation
- V 4: Wiederherstellung von geschützten Biotopen und Gehölzflächen**
- Baubedingte Inanspruchnahme geschützter Biotope
 - Hecken
- V 5: Ökologische Baubegleitung (ÖBB)**
- Gesamter Baubereich
- V 6: Schutz von Gewässern während der Baumaßnahme**
- Gewässerschutz
 - Logistikfläche im Überschwemmungsgebiet
- V 7: Installation einer angepassten Entwässerung**
- Gewässerschutz
- V 1 Art: Haselmaus: Bauzeitenbeschränkung zur Baufeldfreimachung und Vergrämung**
- Hecken
 - Baubedingte Inanspruchnahme geschützter Biotope
- V 2 Art: Fledermäuse: Bauzeitenbeschränkung zur Baufeldräumung und Baumhöhlenabschluss, Beleuchtung**
- Hecken
 - Baubedingte Inanspruchnahme geschützter Biotope
- V 3 Art: Avifauna: Bauzeitenbeschränkung zur Baufeldräumung, Anbringen von Vogelschutzmarkern**
- Hecken
 - Baubedingte Inanspruchnahme geschützter Biotope
- V 4 Art: Reptilien: Vergrämung und Abfang, Reptilienzaun, Zwischenhälterung, genetische Analyse**
- Reptilienschutzzaun
- V 5 Art: Amphibien: Bergung von Amphibien im Bereich der Nasswiesen**
- Bergung von Amphibien

- Ausgleichsmaßnahmen**
- A 1: Aufwertung der trassenbegleitenden Vegetation**
- Anlage von Ruderalflächen
 - Anlage von Magenwiese
 - Anlage von Fettwiese
 - Anlage von Hecken
- CEF-Maßnahmen**
- CEF 1: Haselmaus**
- Haselmauskästen
 - CEF1 - Fläche
- CEF 2: Avifauna und CEF 3: Fledermäuse**
- Fledermauskästen
 - Vogelkästen
 - CEF 2 und CEF 3: Flächen zur Ausbringung von Fledermaus-Ersatzquartieren und Nistkästen für Vögel
- CEF 5 und 6: Reptilien**
- CEF 5
 - CEF 6
- Schutzausweisungen**
- FFH-Lebensraumtypen**
- 91E0 Erlen-Eschen und Weichholzlauenwälder
 - 6510 Magere Flachland-Mähwiese
- Biotopen nach §30 BNatSchG bzw. §50a LWaldG**
- 168201250313 Biotop der Offenlandkartierung mit Nummer
 - 268201251041 Biotop der Waldbiotopkartierung mit Nummer
- Naturdenkmal**
- 81240860002 flächenhaftes Naturdenkmal mit Nummer
- Schutzgüter**
- Schutzgut Wasser**
- Überschwemmungsgebiet
 - Wasserschutzbereich Leinbachtal
 - Zone III und IIIA
 - Zone IIIB
- Schutzgut Landschaft**
- Landschaftsschutzgebiet Nr. 1.25.060 "Leintal mit Seitentälern und angrenzenden Gebieten"

2. Deckblattverfahren

Kühnlein / Weber	11.03.24	2. Änderung (Aktualisierung LBP)
Porath / Sielaff	22.11.23	1. Änderung (Aktualisierung LBP)
Name	Datum	Änderung

Genehmigungsplanung: Unterlage für eine Entscheidung nach § 18 AEG

bearbeitet	Name	Datum	Mailänder Consult Mailänder Consult GmbH Mathystraße 13 76133 Karlsruhe T 0721 93280-0 F 0721 93280-10
gez.	SW	15.03.24	
geprüft	LaU	15.03.24	
geprüft	LG	15.03.24	gez. 15.03.24 i.V.
gez.	Name	Datum	AVG Albtal-Verkehrs-Gesellschaft mbH Tullastraße 71, 76131 Karlsruhe Telefon 07 21 / 61 07-0 Telefax 07 21 / 61 07-50 09
geprüft	A2-PL		
A2-PA			
A2-IH			
A2			
EBL			

Strecke: Crailsheim – Heilbronn – Eppingen Streckennummer AVG: 94950

Leingarten - Schwaigern DB/VzG Strecken-Nr.: 4950

Maßnahme: 2-gleisiger Ausbau Leingarten - Schwaigern A2-PL-Projekt-Nr.: 1084

Darstellung: Landschaftspflegerischer Begleitplan Maßnahmenplan 1:500 Anlage 2b



2. Deckblattverfahren

Kühnlein / Weber	11.03.24	2. Änderung (Aktualisierung LBP)
Porath / Sielaff	22.11.23	1. Änderung (Aktualisierung LBP)
Name	Datum	Änderung

Genehmigungsplanung: Unterlage für eine Entscheidung nach § 18 AEG

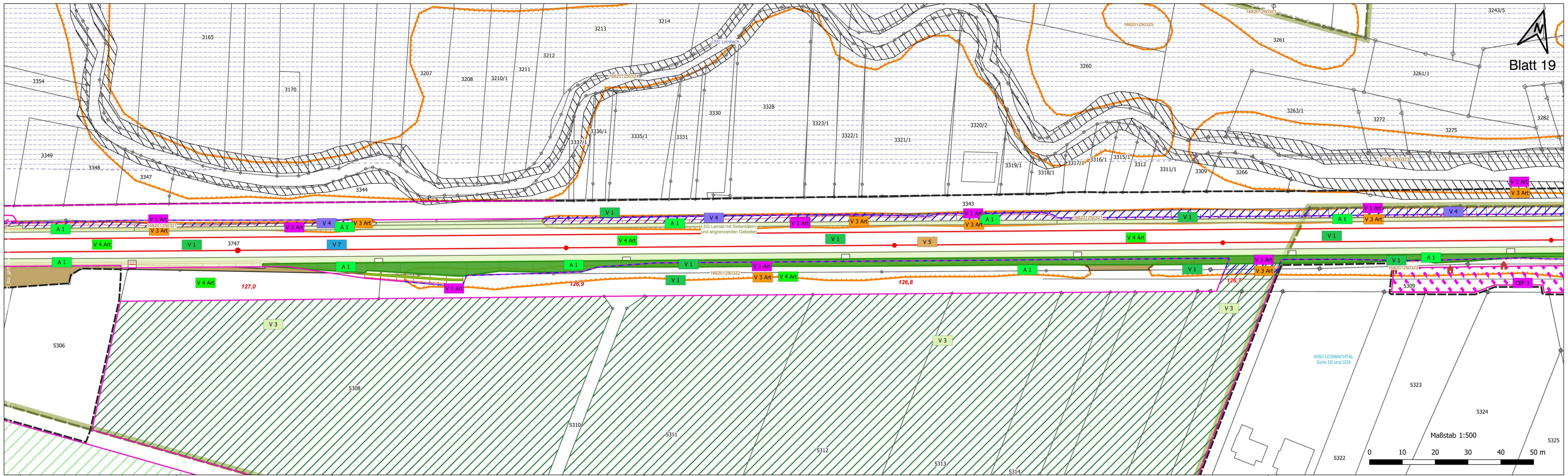
bearbeitet	Name	Datum	Mailänder Consult Mailänder Consult GmbH Mathystraße 13 76133 Karlsruhe T 0721 93280-0 F 0721 93280-10
gez.	SW	15.03.24	
geprüft	LaU	15.03.24	
geprüft	LG	15.03.24	gez. 15.03.24 i.V.
gez.	Name	Datum	AVG Albtal-Verkehrs-Gesellschaft mbH Tullastraße 71, 76131 Karlsruhe Telefon 07 21 / 61 07-0 Telefax 07 21 / 61 07-50 09
geprüft	A2-PL		
A2-PA			
A2-IH			
A2			
EBL			

Strecke: Crailsheim – Heilbronn – Eppingen Streckennummer AVG: 94950

Leingarten - Schwaigern DB/VzG Strecken-Nr.: 4950

Maßnahme: 2-gleisiger Ausbau Leingarten - Schwaigern A2-PL-Projekt-Nr.: 1084

Darstellung: Landschaftspflegerischer Begleitplan Maßnahmenplan 1:500 Anlage 2b



- Vermeidungsmaßnahmen**
- V 1: Schutz von geschützten Biotopen und hochwertigen Biotopstrukturen**
 - Biotopschutzzaun
 - V 2: Reduzierung der Inanspruchnahme unversiegelter Flächen**
 - Rekultivierungsfläche
 - V 3: Rekultivierung bauezeitlich genutzter Flächen**
 - Rekultivierungsfläche
 - Ruderalvegetation
 - V 4: Wiederherstellung von geschützten Biotopen und Gehölzflächen**
 - Baubedingte Inanspruchnahme geschützter Biotope
 - Hecken
 - V 5: Ökologische Baubegleitung (ÖBB)**
 - Gesamter Baubereich
 - V 6: Schutz von Gewässern während der Baumaßnahme**
 - Gewässerschutz
 - Logistikfläche im Überschwemmungsgebiet
 - V 7: Installation einer angepassten Entwässerung**
 - Gewässerschutz
 - V 1 Art: Haselmaus: Bauzeitenbeschränkung zur Baufeldfreimachung und Vergrämung**
 - Hecken
 - Baubedingte Inanspruchnahme geschützter Biotope
 - V 2 Art: Fledermäuse: Bauzeitenbeschränkung zur Baufeldräumung und Baumhöhlenabschluss, Beleuchtung**
 - Hecken
 - Baubedingte Inanspruchnahme geschützter Biotope
 - V 3 Art: Avifauna: Bauzeitenbeschränkung zur Baufeldräumung, Anbringen von Vogelschutzmarkern**
 - Hecken
 - Baubedingte Inanspruchnahme geschützter Biotope
 - V 4 Art: Reptilien: Vergrämung und Abfang, Reptilienzaun, Zwischenhälterung, genetische Analyse**
 - Reptilienschutzzaun
 - V 5 Art: Amphibien: Bergung von Amphibien im Bereich der Nasswiesen**
 - Bergung von Amphibien

- Ausgleichsmaßnahmen**
- A 1: Aufwertung der trassenbegleitenden Vegetation**
 - Anlage von Ruderalflächen
 - Anlage von Magerwiese
 - Anlage von Fettwiese
 - Anlage von Hecken
 - CEF-Maßnahmen**
 - CEF 1: Haselmaus**
 - Haselmauskästen
 - CEF1 - Fläche
 - CEF 2: Avifauna und CEF 3: Fledermäuse**
 - Fledermauskästen
 - Vogelkästen
 - CEF 2 und CEF 3: Flächen zur Ausbringung von Fledermaus-Ersatzquartieren und Nistkästen für Vögel
 - CEF 5 und 6: Reptilien**
 - CEF 5
 - CEF 6
 - Schutzausweisungen**
 - FFH-Lebensraumtypen**
 - 91E0 Erlen-Eschen und Weichholzlauenwälder
 - 6510 Magere Flachland-Mähwiese
 - Biotopen nach §30 BNatSchG bzw. §50a LWaldG**
 - 168201250321 Biotop der Offenlandkartierung mit Nummer
 - 168201250322 Biotop der Waldbiotopkartierung mit Nummer
 - Naturdenkmal**
 - 81240860002 flächenhaftes Naturdenkmal mit Nummer
 - Schutzgüter**
 - Schutzgut Wasser**
 - Überschwemmungsgebiet
 - Wasserschutzgebiet Leinbachtal
 - Zone III und IIIA
 - Zone IIIB
 - Schutzgut Landschaft**
 - Landschaftsschutzgebiet Nr. 1.25.060 "Leintal mit Seitentälern und angrenzenden Gebieten"



2. Deckblattverfahren

Name	Datum	Änderung
Kühnlein / Weber	11.03.24	2. Änderung (Aktualisierung LBP)
Porath / Sielaff	22.11.23	1. Änderung (Aktualisierung LBP)

Genehmigungsplanung: Unterlage für eine Entscheidung nach § 18 AEG

Name	Datum
bearbeitet	SW 15.03.24
gez.	LaU 15.03.24
geprüft	LG 15.03.24

gez. 15.03.24 i.V. *[Signature]*

Mailänder Consult
 Mailänder Consult GmbH
 Mathystraße 13 76133 Karlsruhe
 T 0721 93280-0 F 0721 93280-10

AVG
 Albtal-Verkehrs-Gesellschaft mbH
 Tullastraße 71, 76131 Karlsruhe
 Telefon 07 21 / 61 07-0
 Telefax 07 21 / 61 07-50 09

Strecke:	Crailsheim – Heilbronn – Eppingen	Streckennummer AVG:	94950
	Leingarten - Schwaigern	DB/VzG Strecken-Nr.:	4950
Maßnahme:	2-gleisiger Ausbau Leingarten - Schwaigern	A2-PL-Projekt-Nr.:	1084
Darstellung:	Landschaftspflegerischer Begleitplan Maßnahmenplan	1:500	Anlage 2b



2. Deckblattverfahren

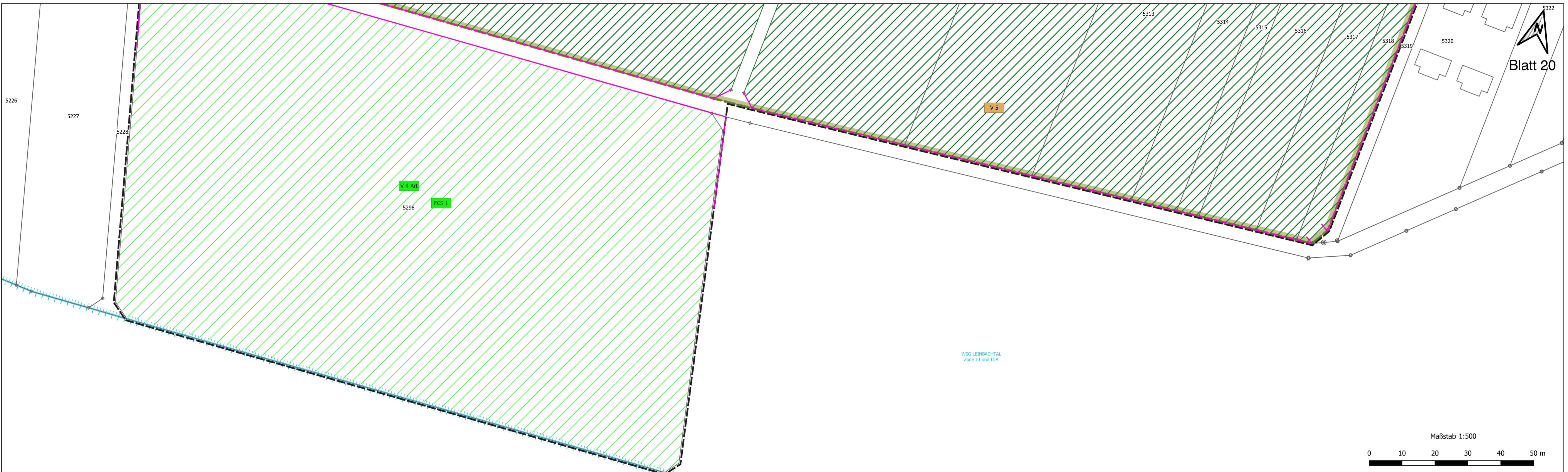
Kühnlein / Weber	11.03.24	2. Änderung (Aktualisierung LBP)
Porath / Sielaff	22.11.23	1. Änderung (Aktualisierung LBP)
Name	Datum	Änderung

Genehmigungsplanung: Unterlage für eine Entscheidung nach § 18 AEG

bearbeitet	Name	Datum	 Mailänder Consult GmbH Mathystraße 13 76133 Karlsruhe T 0721 93280-0 F 0721 93280-10
gez.	SW	15.03.24	
geprüft	LaU	15.03.24	
	LG	15.03.24	gez. 15.03.24 i.V.

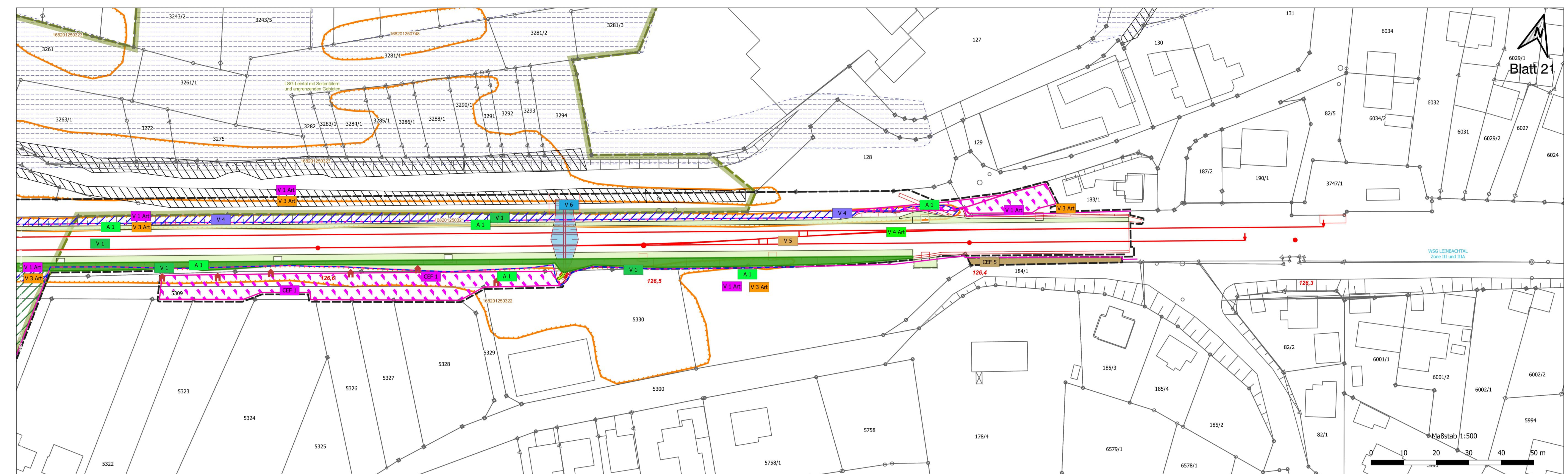
gez.	Name	Datum	 Albtal-Verkehrs-Gesellschaft mbH Tullastraße 71, 76131 Karlsruhe Telefon 07 21 / 61 07-0 Telefax 07 21 / 61 07-50 09
geprüft			
A2-PL			
A2-PA			
A2-IH			
A2			
EBL			

Strecke:	Crailsheim – Heilbronn – Eppingen	Streckennummer AVG:	94950
	Leingarten - Schwaigern	DB/VzG Strecken-Nr.:	4950
Maßnahme:	2-gleisiger Ausbau Leingarten - Schwaigern	A2-PL-Projekt-Nr.:	1084
Darstellung:	Landschaftspflegerischer Begleitplan Maßnahmenplan	1:500	Anlage 2b



- Vermeidungsmaßnahmen**
- V 1: Schutz von geschützten Biotopen und hochwertigen Biotopstrukturen**
- Biotopschutzzaun
- V 2: Reduzierung der Inanspruchnahme unversiegelter Flächen**
- Rekultivierungsfläche
- V 3: Rekultivierung bauzeitlich genutzter Flächen**
- Rekultivierungsfläche
 - Ruderalvegetation
- V 4: Wiederherstellung von geschützten Biotopen und Gehölzflächen**
- Baubedingte Inanspruchnahme geschützter Biotope
 - Hecken
- V 5: Ökologische Baubegleitung (ÖBB)**
- Gesamter Baubereich
- V 6: Schutz von Gewässern während der Baumaßnahme**
- Gewässerschutz
 - Logistikfläche im Überschwemmungsgebiet
 - Gewässerschutz
- V 7: Installation einer angepassten Entwässerung**
- Gewässerschutz
- V 1 Art: Haselmaus: Bauzeitenbeschränkung zur Baufeldfreimachung und Vergrämung**
- Hecken
 - Baubedingte Inanspruchnahme geschützter Biotope
- V 2 Art: Fledermäuse: Bauzeitenbeschränkung zur Baufeldräumung und Baumhöhlenabschluss, Beleuchtung**
- Hecken
 - Baubedingte Inanspruchnahme geschützter Biotope
- V 3 Art: Avifauna: Bauzeitenbeschränkung zur Baufeldräumung, Anbringen von Vogelschutzmarkern**
- Hecken
 - Baubedingte Inanspruchnahme geschützter Biotope
- V 4 Art: Reptilien: Vergrämung und Abfang, Reptilienzaun, Zwischenhälterung, genetische Analyse**
- Reptilienschutzzaun
- V 5 Art: Amphibien: Bergung von Amphibien im Bereich der Nasswiesen**
- Bergung von Amphibien

- Ausgleichsmaßnahmen**
- A 1: Aufwertung der trassenbegleitenden Vegetation**
- Anlage von Ruderalflächen
 - Anlage von Magerrasen
 - Anlage von Fettwiese
 - Anlage von Hecken
- CEF-Maßnahmen**
- CEF 1: Haselmaus**
- Haselmauskästen
 - CEF1 - Fläche
- CEF 2: Avifauna und CEF 3: Fledermäuse**
- Fledermauskästen
 - Vogelkästen
 - CEF 2 und CEF 3: Flächen zur Ausbringung von Fledermaus-Ersatzquartieren und Nistkästen für Vögel
- CEF 5 und 6: Reptilien**
- CEF 5
 - CEF 6
 - FCS 1
- Schutzausweisungen**
- FFH-Lebensraumtypen**
- 91E0 Erlen-Eschen und Weichholzlauenwälder
 - 6510 Magere Flachland-Mähwiese
- Biotopen nach §30 BNatSchG bzw. §50a LWaldG**
- 166201250313 Biotop der Offenlandkartierung mit Nummer
 - 266201251041 Biotop der Waldbiotopkartierung mit Nummer
- Naturdenkmal**
- 81240860002 flächenhaftes Naturdenkmal mit Nummer
- Schutzgüter**
- Schutzgut Wasser**
- Überschwemmungsgebiet
- Wasserschutzgebiet Leinbachtal**
- Zone III und IIIA
 - Zone IIIB
- Schutzgut Landschaft**
- Landschaftsschutzgebiet Nr. 1.25.060 "Leintal mit Seitentälern und angrenzenden Gebieten"
- Nachrichtliche Darstellung**
- Gemeindegrenze
 - Planfeststellungsgrenze
- Technische Planung**
- Technische Planung
 - Gleisschiene mit Kilometrierung
 - Regenrückhalteraum



- Vermeidungsmaßnahmen**
- V 1: Schutz von geschützten Biotopen und hochwertigen Biotopstrukturen
 - Biotopschutzzaun
 - V 2: Reduzierung der Inanspruchnahme unversiegelter Flächen
 - Rekultivierungsfläche
 - V 3: Rekultivierung bauzeitlich genutzter Flächen
 - Rekultivierungsfläche
 - Ruderalvegetation
 - V 4: Wiederherstellung von geschützten Biotopen und Gehölzflächen
 - Baubedingte Inanspruchnahme geschützter Biotope
 - Hecken
 - V 5: Ökologische Baubegleitung (ÖBB)
 - Gesamter Baubereich
 - V 6: Schutz von Gewässern während der Baumaßnahme
 - Gewässerschutz
 - Logistikfläche im Überschwemmungsgebiet
 - V 7: Installation einer angepassten Entwässerung
 - Gewässerschutz
- V 1 Art: Haselmaus: Bauzeitenbeschränkung zur Baufeldfreimachung und Vergrämung**
- Hecken
 - Baubedingte Inanspruchnahme geschützter Biotope
- V 2 Art: Fledermäuse: Bauzeitenbeschränkung zur Baufeldräumung und Baumhöhlenabschluss, Beleuchtung**
- Hecken
 - Baubedingte Inanspruchnahme geschützter Biotope
- V 3 Art: Avifauna: Bauzeitenbeschränkung zur Baufeldräumung, Anbringen von Vogelschutzmarkern**
- Hecken
 - Baubedingte Inanspruchnahme geschützter Biotope
- V 4 Art: Reptilien: Vergrämung und Abfang, Reptilienzaun, Zwischenhälterung, genetische Analyse**
- Reptilienschutzzaun
- V 5 Art: Amphibien: Bergung von Amphibien im Bereich der Nasswiesen**
- Bergung von Amphibien

- Ausgleichsmaßnahmen**
- A 1: Aufwertung der trassenbegleitenden Vegetation**
- Anlage von Ruderalflächen
 - Anlage von Magenwiese
 - Anlage von Fettwiese
 - Anlage von Hecken
- CEF-Maßnahmen**
- CEF 1: Haselmaus**
- Haselmauskästen
 - CEF1 - Fläche
- CEF 2: Avifauna und CEF 3: Fledermäuse**
- Fledermauskästen
 - Vogelkästen
 - CEF 2 und CEF 3: Flächen zur Ausbringung von Fledermaus-Ersatzquartieren und Nistkästen für Vögel
- CEF 5 und 6: Reptilien**
- CEF 5
 - CEF 6
- Schutzausweisungen**
- FFH-Lebensraumtypen**
- 91E0 Erlen-Eschen und Weichholzlauenwälder
 - 6510 Magere Flachland-Mähwiese
- Biotopen nach §30 BNatSchG bzw. §50a LWaldG**
- 168201250313 Biotop der Offenlandkartierung mit Nummer
 - 268201251041 Biotop der Waldbiotopkartierung mit Nummer
- Naturdenkmal**
- 81248860002 flächenhaftes Naturdenkmal mit Nummer
- Schutzgüter**
- Schutzgut Wasser**
- Überschwemmungsgebiet
- Wasserschutzgebiet Leinbachtal**
- Zone III und IIIA
 - Zone IIIB
- Schutzgut Landschaft**
- Landschaftsschutzgebiet Nr. 1.25.060 "Leintal mit Seitentälern und angrenzenden Gebieten"

2. Deckblattverfahren

Kühnlein / Weber	11.03.24	2. Änderung (Aktualisierung LBP)
Porath / Sielaff	22.11.23	1. Änderung (Aktualisierung LBP)
Name	Datum	Änderung

Genehmigungsplanung: Unterlage für eine Entscheidung nach § 18 AEG

bearbeitet	Name	Datum	Mailänder Consult Mailänder Consult GmbH Mathystraße 13 76133 Karlsruhe T 0721 93280-0 F 0721 93280-10
gez.	SW	15.03.24	
geprüft	LaU	15.03.24	
	LG	15.03.24	
gez.	Name	Datum	gez. 15.03.24 i.V.
geprüft	AVG Albtal-Verkehrs-Gesellschaft mbH Tullastraße 71, 76131 Karlsruhe Telefon 07 21 / 61 07-0 Telefax 07 21 / 61 07-50 09		
A2-PL			
A2-PA			
A2-IH			
A2			
EBL			

Strecke: Crailsheim – Heilbronn – Eppingen Streckennummer AVG: 94950

Leingarten - Schwaigern DB/VzG Strecken-Nr.: 4950

Maßnahme: 2-gleisiger Ausbau Leingarten - Schwaigern A2-PL-Projekt-Nr.: 1084

Darstellung: Landschaftspflegerischer Begleitplan Maßnahmenplan 1:500 Anlage 2b



- Vermeidungsmaßnahmen**
- V 1: Schutz von geschützten Biotopen und hochwertigen Biotopstrukturen**
- Biotopschutzzaun
- V 2: Reduzierung der Inanspruchnahme unversiegelter Flächen**
- Rekultivierungsfläche
- V 3: Rekultivierung bauzeitlich genutzter Flächen**
- Rekultivierungsfläche
 - Ruderalvegetation
- V 4: Wiederherstellung von geschützten Biotopen und Gehölzflächen**
- Baubedingte Inanspruchnahme geschützter Biotope
 - Hecken
- V 5: Ökologische Baubegleitung (ÖBB)**
- Gesamter Baubereich
- V 6: Schutz von Gewässern während der Baumaßnahme**
- Gewässerschutz
 - Logistikfläche im Überschwemmungsgebiet
- V 7: Installation einer angepassten Entwässerung**
- Gewässerschutz
- V 1 Art: Haselmaus: Bauzeitenbeschränkung zur Baufeldfreimachung und Vergrämung**
- Hecken
 - Baubedingte Inanspruchnahme geschützter Biotope
- V 2 Art: Fledermäuse: Bauzeitenbeschränkung zur Baufeldräumung und Baumhöhlenabschluss, Beleuchtung**
- Hecken
 - Baubedingte Inanspruchnahme geschützter Biotope
- V 3 Art: Avifauna: Bauzeitenbeschränkung zur Baufeldräumung, Anbringen von Vogelschutzmarkern**
- Hecken
 - Baubedingte Inanspruchnahme geschützter Biotope
- V 4 Art: Reptilien: Vergrämung und Abfang, Reptilienzaun, Zwischenhälterung, genetische Analyse**
- Reptilienschutzzaun
- V 5 Art: Amphibien: Bergung von Amphibien im Bereich der Nasswiesen**
- Bergung von Amphibien

- Ausgleichsmaßnahmen**
- A 1: Aufwertung der trassenbegleitenden Vegetation**
- Anlage von Ruderalflächen
 - Anlage von Magenwiese
 - Anlage von Fettwiese
 - Anlage von Hecken
- CEF-Maßnahmen**
- CEF 1: Haselmaus**
- Haselmauskästen
 - CEF1 - Fläche
- CEF 2: Avifauna und CEF 3: Fledermäuse**
- Fledermauskästen
 - Vogelkästen
 - CEF 2 und CEF 3: Flächen zur Ausbringung von Fledermaus-Ersatzquartieren und Nistkästen für Vögel
- CEF 5 und 6: Reptilien**
- CEF 5
 - CEF 6
 - FCS 1
- Schutzausweisungen**
- FFH-Lebensraumtypen**
- 91E0 Erlen-Eschen und Weichholzlauenwälder
 - 6510 Magere Flachland-Mähwiese
- Biotopen nach §30 BNatSchG bzw. §50a LWaldG**
- 168201250333 Biotop der Offenlandkartierung mit Nummer
 - 268201251041 Biotop der Waldbiotopkartierung mit Nummer
- Naturdenkmal**
- 81250860002 flächenhaftes Naturdenkmal mit Nummer
- Schutzgüter**
- Schutzgut Wasser**
- Überschwemmungsgebiet
- Wasserschutzgebiet Leinbachtal**
- Zone III und IIIA
 - Zone IIIB
- Schutzgut Landschaft**
- Landschaftsschutzgebiet Nr. 1.25.060 "Leintal mit Seitentälern und angrenzenden Gebieten"
 - Regenrückhalteraum

2. Deckblattverfahren

Kühnlein / Weber	11.03.24	2. Änderung (Aktualisierung LBP)
Porath / Sielaff	22.11.23	1. Änderung (Aktualisierung LBP)
Name	Datum	Änderung

Genehmigungsplanung: Unterlage für eine Entscheidung nach § 18 AEG

bearbeitet	Name	Datum	Mailänder Consult Mailänder Consult GmbH Mathystraße 13 76133 Karlsruhe T 0721 93280-0 F 0721 93280-10
gez.	SW	15.03.24	
geprüft	LaU	15.03.24	
gez.	Name	Datum	gez. 15.03.24 i.V.
geprüft	A2-PA		Albtal-Verkehrs-Gesellschaft mbH Tullastraße 71, 76131 Karlsruhe Telefon 07 21 / 61 07-0 Telefax 07 21 / 61 07-50 09
	A2-IH		
	A2		
	EBL		

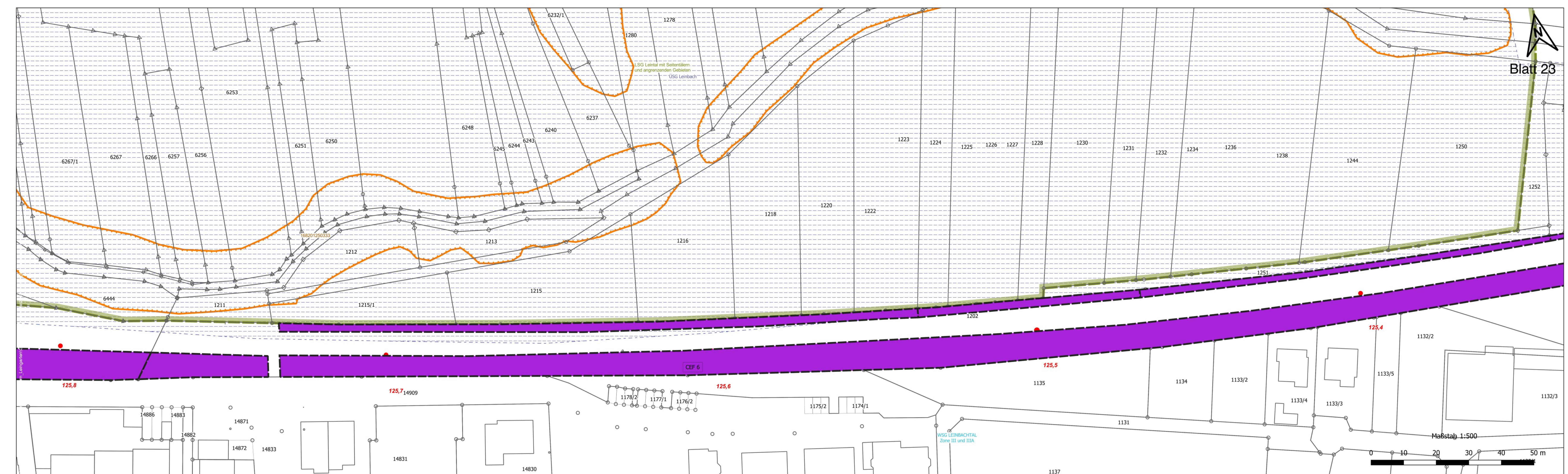
Strecke:	Crailsheim – Heilbronn – Eppingen	Streckennummer AVG:	94950
Maßnahme:	Leingarten - Schwaigern	DB/VzG Strecken-Nr.:	4950
Darstellung:	2-gleisiger Ausbau Leingarten - Schwaigern	A2-PL-Projekt-Nr.:	1084
	Landschaftspflegerischer Begleitplan Maßnahmenplan	1:500	Anlage 2b

Nachrichtliche Darstellung

- Gemeindegrenze
- Planfeststellungsgrenze

Technische Planung

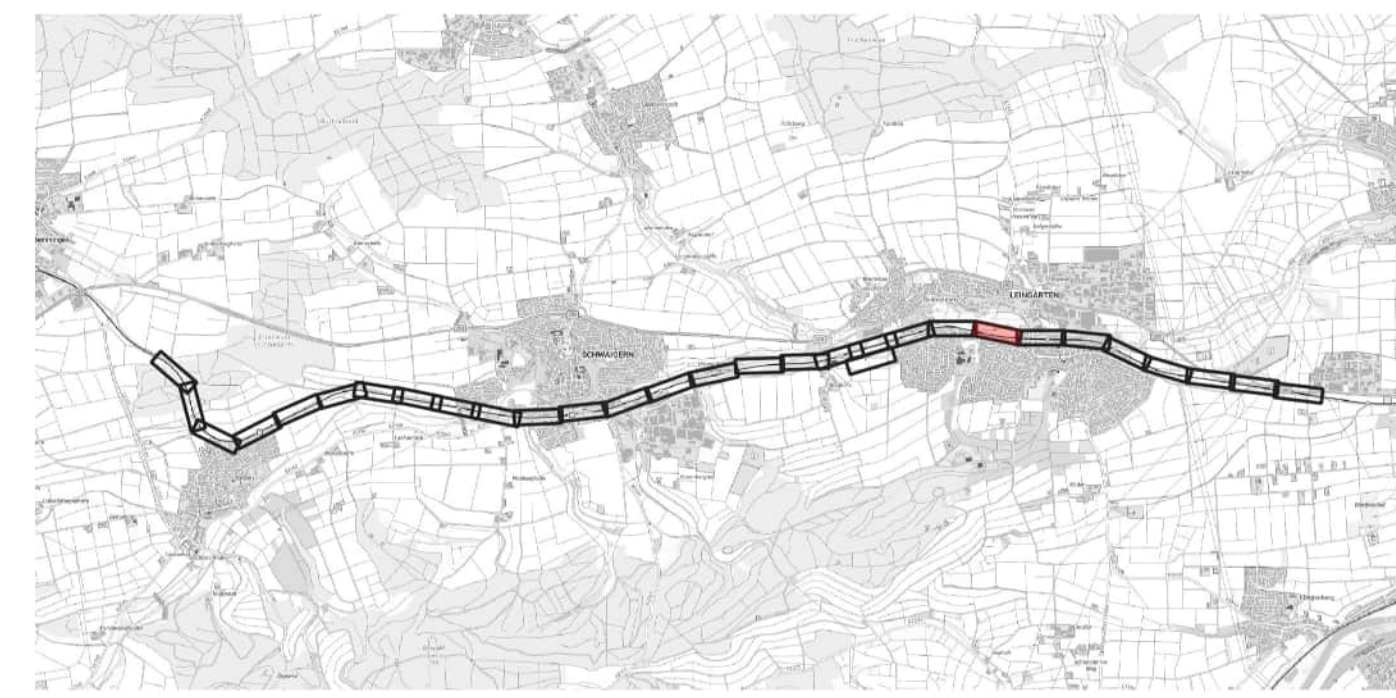
- Technische Planung
- Gleisschiene mit Kilometrierung
- Regenrückhalteraum



- Vermeidungsmaßnahmen**
- V 1: Schutz von geschützten Biotopen und hochwertigen Biotopstrukturen**
- Biotopschutzzaun
- V 2: Reduzierung der Inanspruchnahme unversiegelter Flächen**
- ▨ Rekultivierungsfläche
- V 3: Rekultivierung bauzeitlich genutzter Flächen**
- ▨ Rekultivierungsfläche
 - ▨ Ruderalvegetation
- V 4: Wiederherstellung von geschützten Biotopen und Gehölzflächen**
- ▨ Baubedingte Inanspruchnahme geschützter Biotope
 - ▨ Hecken
- V 5: Ökologische Baubegleitung (ÖBB)**
- ▨ Gesamter Baubereich
- V 6: Schutz von Gewässern während der Baumaßnahme**
- ▨ Gewässerschutz
 - ▨ Logistikfläche im Überschwemmungsgebiet
- V 7: Installation einer angepassten Entwässerung**
- ▨ Gewässerschutz
- V 1 Art: Haselmaus: Bauzeitenbeschränkung zur Baufeldfreimachung und Vergrämung**
- ▨ Hecken
 - ▨ Baubedingte Inanspruchnahme geschützter Biotope
- V 2 Art: Fledermäuse: Bauzeitenbeschränkung zur Baufeldräumung und Baumhöhlenabschluss, Beleuchtung**
- ▨ Hecken
 - ▨ Baubedingte Inanspruchnahme geschützter Biotope
- V 3 Art: Avifauna: Bauzeitenbeschränkung zur Baufeldräumung, Anbringen von Vogelschutzmarkern**
- ▨ Hecken
 - ▨ Baubedingte Inanspruchnahme geschützter Biotope
- V 4 Art: Reptilien: Vergrämung und Abfang, Reptilienzaun, Zwischenhälterung, genetische Analyse**
- ▨ Reptilienschutzzaun
- V 5 Art: Amphibien: Bergung von Amphibien im Bereich der Nasswiesen**
- ▨ Bergung von Amphibien

- Ausgleichsmaßnahmen**
- A 1: Aufwertung der trassenbegleitenden Vegetation**
- ▨ Anlage von Ruderalflächen
 - ▨ Anlage von Magenwiese
 - ▨ Anlage von Fettwiese
 - ▨ Anlage von Hecken
- CEF-Maßnahmen**
- CEF 1: Haselmaus**
- ▨ Haselmauskästen
 - ▨ CEF1 - Fläche
- CEF 2: Avifauna und CEF 3: Fledermäuse**
- ▨ Fledermauskästen
 - ▨ Vogelkästen
 - ▨ CEF 2 und CEF 3: Flächen zur Ausbringung von Fledermaus-Ersatzquartieren und Nistkästen für Vögel
- CEF 5 und 6: Reptilien**
- ▨ CEF 5
 - ▨ CEF 6
 - ▨ FCS 1
- Schutzausweisungen**
- FFH-Lebensraumtypen**
- ▨ 91E0 Erlen-Eschen und Weichholzlauenwälder
 - ▨ 6510 Magere Flachland-Mähwiese
- Biotopen nach §30 BNatSchG bzw. §50a LWaldG**
- ▨ 168201250313 Biotop der Offenlandkartierung mit Nummer
 - ▨ 268201251041 Biotop der Waldbiotopkartierung mit Nummer
- Naturdenkmal**
- ▨ 81240860002 flächenhaftes Naturdenkmal mit Nummer
- Schutzgüter**
- Schutzgut Wasser**
- ▨ Überschwemmungsgebiet
- Wasserschutzgebiet Leinbachtal**
- ▨ Zone III und IIIA
 - ▨ Zone IIIB
- Schutzgut Landschaft**
- ▨ Landschaftsschutzgebiet Nr. 1.25.060 "Leintal mit Seitentälern und angrenzenden Gebieten"

- Nachrichtliche Darstellung**
- ▨ Gemeindegrenze
 - ▨ Planfeststellungsgrenze
- Technische Planung**
- ▨ Technische Planung
 - ▨ Gleisschiene mit Kilometrierung
 - ▨ Regenrückhalteraum



2. Deckblattverfahren

Name	Datum	Änderung
Kühnlein / Weber	11.03.24	2. Änderung (Aktualisierung LBP)
Porath / Sielaff	22.11.23	1. Änderung (Aktualisierung LBP)

Genehmigungsplanung: Unterlage für eine Entscheidung nach § 18 AEG

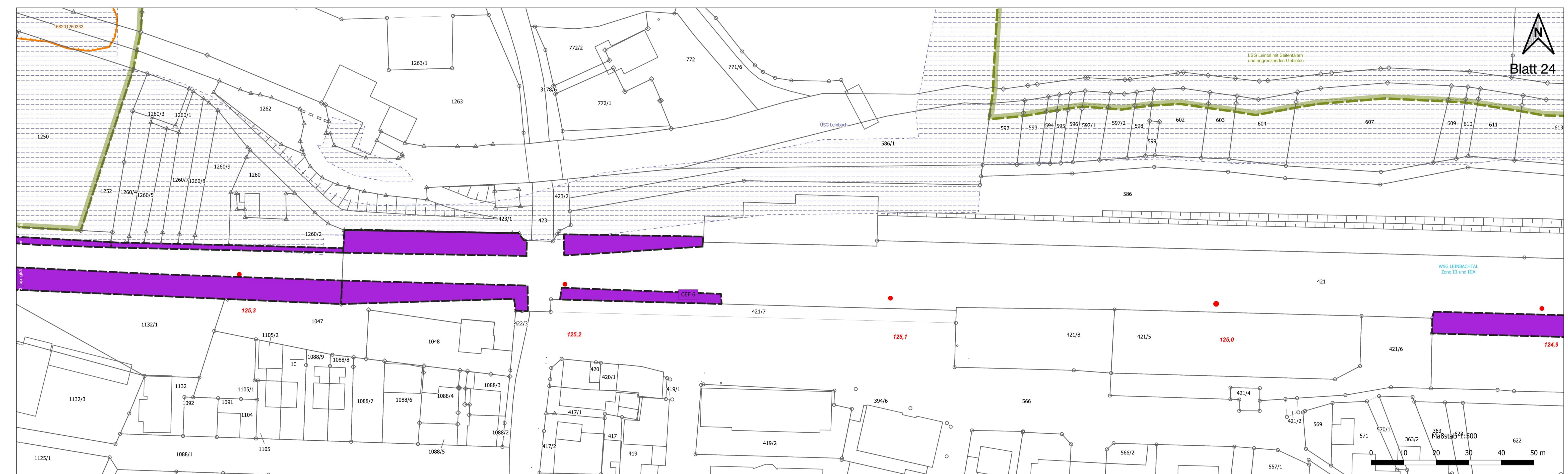
Name	Datum
bearbeitet	SW 15.03.24
gez.	LaU 15.03.24
geprüft	LG 15.03.24
gez.	
geprüft	
A2-PL	
A2-PA	
A2-IH	
A2	
EBL	

Mailänder Consult Mailänder Consult GmbH
Malthustraße 13 76133 Karlsruhe
T 0721 93280-0 F 0721 93280-10

gez. 15.03.24 i.V. *[Signature]*

Albtal-Verkehrs-Gesellschaft mbH
Tullastraße 71, 76131 Karlsruhe
Telefon 07 21 / 61 07-0
Telefax 07 21 / 61 07-50 09

Strecke:	Crailsheim – Heilbronn – Eppingen	Streckennummer AVG:	94950
Maßnahme:	Leingarten - Schwaigern	DB/VzG Strecken-Nr.:	4950
Darstellung:	2-gleisiger Ausbau Leingarten - Schwaigern	A2-PL-Projekt-Nr.:	1084
Landschaftspflegerischer Begleitplan Maßnahmenplan		1:500	Anlage 2b



- Vermeidungsmaßnahmen**
- V 1: Schutz von geschützten Biotopen und hochwertigen Biotopstrukturen
 - Biotopschutzzaun
 - V 2: Reduzierung der Inanspruchnahme unversiegelter Flächen
 - Rekultivierungsfläche
 - V 3: Rekultivierung bauezeitlich genutzter Flächen
 - Rekultivierungsfläche
 - Ruderalvegetation
 - V 4: Wiederherstellung von geschützten Biotopen und Gehölzflächen
 - Baubedingte Inanspruchnahme geschützter Biotope
 - Hecken
 - V 5: Ökologische Baubegleitung (ÖBB)
 - Gesamter Baubereich
 - V 6: Schutz von Gewässern während der Baumaßnahme
 - Gewässerschutz
 - Logistikfläche im Überschwemmungsgebiet
 - V 7: Installation einer angepassten Entwässerung
 - Gewässerschutz
- V 1 Art: Haselmaus: Bauzeitenbeschränkung zur Baufeldfreimachung und Vergrämung**
- Hecken
 - Baubedingte Inanspruchnahme geschützter Biotope
- V 2 Art: Fledermäuse: Bauzeitenbeschränkung zur Baufeldräumung und Baumhöhlenabschluss, Beleuchtung**
- Hecken
 - Baubedingte Inanspruchnahme geschützter Biotope
- V 3 Art: Avifauna: Bauzeitenbeschränkung zur Baufeldräumung, Anbringen von Vogelschutzmarkern**
- Hecken
 - Baubedingte Inanspruchnahme geschützter Biotope
- V 4 Art: Reptilien: Vergrämung und Abfang, Reptilienzaun, Zwischenhälterung, genetische Analyse**
- Reptilienschutzzaun
- V 5 Art: Amphibien: Bergung von Amphibien im Bereich der Nasswiesen**
- Bergung von Amphibien

- Ausgleichsmaßnahmen**
- A 1: Aufwertung der trassenbegleitenden Vegetation**
- Anlage von Ruderalflächen
 - Anlage von Magenwiese
 - Anlage von Fettwiese
 - Anlage von Hecken
- CEF-Maßnahmen**
- CEF 1: Haselmaus**
- Haselmauskästen
 - CEF1 - Fläche
- CEF 2: Avifauna und CEF 3: Fledermäuse**
- Fledermauskästen
 - Vogelkästen
 - CEF 2 und CEF 3: Flächen zur Ausbringung von Fledermaus-Ersatzquartieren und Nistkästen für Vögel
- CEF 5 und 6: Reptilien**
- CEF 5
 - CEF 6
 - FCS 1
- Schutzausweisungen**
- FFH-Lebensraumtypen**
- 91E0 Erlen-Eschen und Weichholzlauenwälder
 - 6510 Magere Flachland-Mähwiese
- Biotopen nach §30 BNatSchG bzw. §50a LWaldG**
- 168201250313 Biotop der Offenlandkartierung mit Nummer
 - 268201251041 Biotop der Waldbiotopkartierung mit Nummer
- Naturdenkmal**
- 81248860002 flächenhaftes Naturdenkmal mit Nummer
- Schutzgüter**
- Schutzgut Wasser**
- Überschwemmungsgebiet
 - Wasserschutzgebiet Leimbachtal
 - Zone III und IIIA
 - Zone IIIB
- Schutzgut Landschaft**
- Landschaftsschutzgebiet Nr. 1.25.060 "Leintal mit Seitentälern und angrenzenden Gebieten"

2. Deckblattverfahren

Name	Datum	Änderung (Aktualisierung LBP)
Kühnlein / Weber	11.03.24	2. Änderung (Aktualisierung LBP)
Porath / Sielaff	22.11.23	1. Änderung (Aktualisierung LBP)

Genehmigungsplanung: Unterlage für eine Entscheidung nach § 18 AEG

Name	Datum
bearbeitet	SW 15.03.24
gez.	LaU 15.03.24
geprüft	LG 15.03.24
gez.	
geprüft	
A2-PA	
A2-IH	
A2	
EBL	

Mailänder Consult | Mailänder Consult GmbH
 Mathystraße 13 | 76133 Karlsruhe
 T 0721 93280-0 | F 0721 93280-10

gez. 15.03.24 i.V. *[Signature]*

AVG

Albtal-Verkehrs-Gesellschaft mbH
 Tullastraße 71 | 76133 Karlsruhe
 Telefon 07 21 / 61 07-0
 Telefax 07 21 / 61 07-50 09

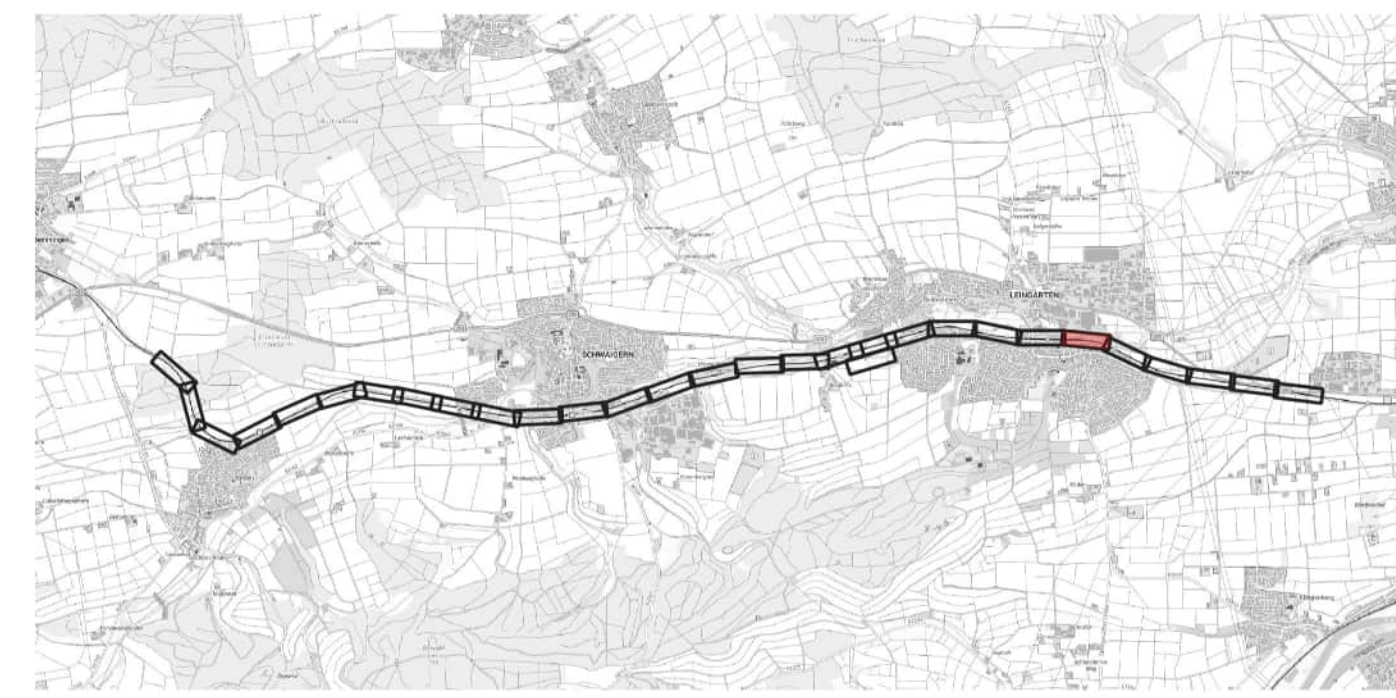
Strecke:	Crailsheim – Heilbronn – Eppingen	Streckenummer AVG:	94950
Maßnahme:	Leingarten - Schwaigern	DB/VzG Strecken-Nr.:	4950
Darstellung:	2-gleisiger Ausbau Leingarten - Schwaigern	A2-PL-Projekt-Nr.:	1084
	Landschaftspflegerischer Begleitplan Maßnahmenplan	1:500	Anlage 2b



- Vermeidungsmaßnahmen**
- V 1: Schutz von geschützten Biotopen und hochwertigen Biotopstrukturen**
 - - - Biotopschutzzaun
- V 2: Reduzierung der Inanspruchnahme unversiegelter Flächen**
 // Rekultivierungsfläche
- V 3: Rekultivierung bauteilzeitlich genutzter Flächen**
 // Rekultivierungsfläche
 // Ruderalvegetation
- V 4: Wiederherstellung von geschützten Biotopen und Gehölzflächen**
 // Baubedingte Inanspruchnahme geschützter Biotope
 // Hecken
- V 5: Ökologische Baubegleitung (ÖBB)**
 [] Gesamter Baubereich
- V 6: Schutz von Gewässern während der Baumaßnahme**
 // Gewässerschutz
 // Logistikfläche im Überschwemmungsgebiet
- V 7: Installation einer angepassten Entwässerung**
 // Gewässerschutz
- V 1 Art: Haselmaus: Bauzeitenbeschränkung zur Baufeldfreimachung und Vergrämung**
 // Hecken
 // Baubedingte Inanspruchnahme geschützter Biotope
- V 2 Art: Fledermäuse: Bauzeitenbeschränkung zur Baufeldräumung und Baumhöhlenabschluss, Beleuchtung**
 // Hecken
 // Baubedingte Inanspruchnahme geschützter Biotope
- V 3 Art: Avifauna: Bauzeitenbeschränkung zur Baufeldräumung, Anbringen von Vogelschutzmarkern**
 // Hecken
 // Baubedingte Inanspruchnahme geschützter Biotope
- V 4 Art: Reptilien: Vergrämung und Abfang, Reptilienzaun, Zwischenhalterung, genetische Analyse**
 // Reptilienschutzzaun
- V 5 Art: Amphibien: Bergung von Amphibien im Bereich der Nasswiesen**
 // Bergung von Amphibien

- Ausgleichsmaßnahmen**
- A 1: Aufwertung der trassenbegleitenden Vegetation**
 // Anlage von Ruderalflächen
 // Anlage von Magenwiese
 // Anlage von Fettwiese
 // Anlage von Hecken
- CEF-Maßnahmen**
- CEF 1: Haselmaus**
 // Haselmauskästen
 // CEF1 - Fläche
- CEF 2: Avifauna und CEF 3: Fledermäuse**
 // Fledermauskästen
 // Vogelkästen
 // CEF 2 und CEF 3: Flächen zur Ausbringung von Fledermaus-Ersatzquartieren und Nistkästen für Vögel
- CEF 5 und 6: Reptilien**
 // CEF 5
 // CEF 6
 // FCS 1
- Schutzausweisungen**
- FFH-Lebensraumtypen**
 // 91E0 Erlen-Eschen und Weichholzlauenwälder
 // 6510 Magere Flachland-Mähwiese
- Biotope nach §30 BNatSchG bzw. §50a LWaldG**
 // 168201250313 Biotop der Offenlandkartierung mit Nummer
 // 268201251041 Biotop der Waldbiotopkartierung mit Nummer
- Naturdenkmal**
 // 81240860002 flächenhaftes Naturdenkmal mit Nummer
- Schutzgüter**
- Schutzgut Wasser**
 // Überschwemmungsgebiet
- Wasserschutzgebiet Leinbachtal**
 // Zone III und IIIA
 // Zone IIIB
- Schutzgut Landschaft**
 // Landschaftsschutzgebiet Nr. 1.25.060 "Leintal mit Seitentälern und angrenzenden Gebieten"

- Nachrichtliche Darstellung**
 // Gemeindegrenze
 // Planfeststellungsgrenze
- Technische Planung**
 // Technische Planung
 // Gleisschiene mit Kilometrierung
 // Regenrückhalteraum



2. Deckblattverfahren

Name	Datum	Änderung
Kühnlein / Weber	11.03.24	2. Änderung (Aktualisierung LBP)
Porath / Sielaff	22.11.23	1. Änderung (Aktualisierung LBP)

Genehmigungsplanung: Unterlage für eine Entscheidung nach § 18 AEG

Name	Datum
bearbeitet	SW 15.03.24
gez.	LaU 15.03.24
geprüft	LG 15.03.24
gez.	
geprüft	
A2-PL	
A2-PA	
A2-IH	
A2	
EBL	

Mailänder Consult
 Mailänder Consult GmbH
 Mathystraße 13 76133 Karlsruhe
 T 07 21 93280-0 F 07 21 93280-10

AVG
 Albtal-Verkehrs-Gesellschaft mbH
 Tullastraße 71, 76131 Karlsruhe
 Telefon 07 21 / 61 07-0
 Telefax 07 21 / 61 07-50 09

Strecke:	Crailsheim – Heilbronn – Eppingen	Streckennummer AVG:	94950
Maßnahme:	Leingarten - Schwaigern	DB/VzG Strecken-Nr.:	4950
Darstellung:	2-gleisiger Ausbau Leingarten - Schwaigern	A2-PL-Projekt-Nr.:	1084
	Landschaftspflegerischer Begleitplan Maßnahmenplan	1:500	Anlage 2b



- Vermeidungsmaßnahmen**
- V 1: Schutz von geschützten Biotopen und hochwertigen Biotopstrukturen**
 - Biotopschutzzaun
 - V 2: Reduzierung der Inanspruchnahme unversiegelter Flächen**
 - Rekultivierungsfläche
 - V 3: Rekultivierung bauzeitlich genutzter Flächen**
 - Rekultivierungsfläche
 - Ruderalvegetation
 - V 4: Wiederherstellung von geschützten Biotopen und Gehölzflächen**
 - Baubedingte Inanspruchnahme geschützter Biotope
 - Hecken
 - V 5: Ökologische Baubegleitung (ÖBB)**
 - Gesamter Baubereich
 - V 6: Schutz von Gewässern während der Baumaßnahme**
 - Gewässerschutz
 - Logistikfläche im Überschwemmungsgebiet
 - V 7: Installation einer angepassten Entwässerung**
 - Gewässerschutz
 - V 1 Art: Haselmaus: Bauzeitenbeschränkung zur Baufeldfreimachung und Vergrämung**
 - Hecken
 - Baubedingte Inanspruchnahme geschützter Biotope
 - V 2 Art: Fledermäuse: Bauzeitenbeschränkung zur Baufeldräumung und Baumhöhlenabschluss, Beleuchtung**
 - Hecken
 - Baubedingte Inanspruchnahme geschützter Biotope
 - V 3 Art: Avifauna: Bauzeitenbeschränkung zur Baufeldräumung, Anbringen von Vogelschutzmarkern**
 - Hecken
 - Baubedingte Inanspruchnahme geschützter Biotope
 - V 4 Art: Reptilien: Vergrämung und Abfang, Reptilienzaun, Zwischenhälterung, genetische Analyse**
 - Reptilienschutzzaun
 - V 5 Art: Amphibien: Bergung von Amphibien im Bereich der Nasswiesen**
 - Bergung von Amphibien

- Ausgleichsmaßnahmen**
- A 1: Aufwertung der trassenbegleitenden Vegetation**
 - Anlage von Ruderalflächen
 - Anlage von Magenwiese
 - Anlage von Fettwiese
 - Anlage von Hecken
 - CEF-Maßnahmen**
 - CEF 1: Haselmaus**
 - Haselmauskästen
 - CEF1 - Fläche
 - CEF 2: Avifauna und CEF 3: Fledermäuse**
 - Fledermauskästen
 - Vogelkästen
 - CEF 2 und CEF 3: Flächen zur Ausbringung von Fledermaus-Ersatzquartieren und Nistkästen für Vögel
 - CEF 5 und 6: Reptilien**
 - CEF 5
 - CEF 6
 - FCS 1
 - Schutzausweisungen**
 - FFH-Lebensraumtypen**
 - 91E0 Erlen-Eschen und Weichholzlauenwälder
 - 6510 Magere Flachland-Mähwiese
 - Biotopen nach §30 BNatSchG bzw. §50a LWaldG**
 - 168201250368 Biotop der Offenlandkartierung mit Nummer
 - 268201251041 Biotop der Waldbiotopkartierung mit Nummer
 - Naturdenkmal**
 - 81240860002 flächenhaftes Naturdenkmal mit Nummer
 - Schutzgüter**
 - Schutzgut Wasser**
 - Überschwemmungsgebiet
 - Wasserschutzgebiet Leinbachtal
 - Zone III und IIIA
 - Zone IIIB
 - Schutzgut Landschaft**
 - Landschaftsschutzgebiet Nr. 1.25.060 "Leintal mit Seitentälern und angrenzenden Gebieten"

2. Deckblattverfahren

Kühnlein / Weber	11.03.24	2. Änderung (Aktualisierung LBP)
Porath / Sielaff	22.11.23	1. Änderung (Aktualisierung LBP)
Name	Datum	Änderung

Genehmigungsplanung: Unterlage für eine Entscheidung nach § 18 AEG

bearbeitet	Name	Datum	Mailänder Consult Mailänder Consult GmbH Mathystraße 13 76133 Karlsruhe T 0721 93280-0 F 0721 93280-10
gez.	SW	15.03.24	
geprüft	LaU	15.03.24	
	LG	15.03.24	gez. 15.03.24 i.V.
gez.	Name	Datum	AVG Albtal-Verkehrs-Gesellschaft mbH Tullastraße 71, 76131 Karlsruhe Telefon 07 21 / 61 07-0 Telefax 07 21 / 61 07-50 09
geprüft			
A2-PL			
A2-PA			
A2-IH			
A2			
EBL			

Strecke: **Crailsheim – Heilbronn – Eppingen** Streckennummer AVG: 94950

DB/VzG Strecken-Nr.: 4950

Maßnahme: **Leingarten - Schwaigern** A2-PL-Projekt-Nr.: 1084

Darstellung: **Landschaftspflegerischer Begleitplan Maßnahmenplan** 1:500 Anlage 2b

Nachrichtliche Darstellung

- Gemeindegrenze
- Planfeststellungsgrenze

Technische Planung

- Technische Planung
- Gleisschiene mit Kilometrierung
- Regenrückhalteraum



- Vermeidungsmaßnahmen**
- V 1: Schutz von geschützten Biotopen und hochwertigen Biotopstrukturen**
 - - - Biotopschutzzaun
- V 2: Reduzierung der Inanspruchnahme unversiegelter Flächen**
 [Symbol] Rekultivierungsfläche
- V 3: Rekultivierung bauzeitlich genutzter Flächen**
 [Symbol] Rekultivierungsfläche
 [Symbol] Ruderalvegetation
- V 4: Wiederherstellung von geschützten Biotopen und Gehölzflächen**
 [Symbol] Baubedingte Inanspruchnahme geschützter Biotope
 [Symbol] Hecken
- V 5: Ökologische Baubegleitung (ÖBB)**
 [Symbol] Gesamter Baubereich
- V 6: Schutz von Gewässern während der Baumaßnahme**
 [Symbol] Gewässerschutz
 [Symbol] Logistikfläche im Überschwemmungsgebiet
- V 7: Installation einer angepassten Entwässerung**
 [Symbol] Gewässerschutz
- V 1 Art: Haselmaus: Bauzeitenbeschränkung zur Baufeldfreimachung und Vergrämung**
 [Symbol] Hecken
 [Symbol] Baubedingte Inanspruchnahme geschützter Biotope
- V 2 Art: Fledermäuse: Bauzeitenbeschränkung zur Baufeldräumung und Baumhöhlenabschluss, Beleuchtung**
 [Symbol] Hecken
 [Symbol] Baubedingte Inanspruchnahme geschützter Biotope
- V 3 Art: Avifauna: Bauzeitenbeschränkung zur Baufeldräumung, Anbringen von Vogelschutzmarkern**
 [Symbol] Hecken
 [Symbol] Baubedingte Inanspruchnahme geschützter Biotope
- V 4 Art: Reptilien: Vergrämung und Abfang, Reptilienzaun, Zwischenhälterung, genetische Analyse**
 [Symbol] Reptilienschutzzaun
- V 5 Art: Amphibien: Bergung von Amphibien im Bereich der Nasswiesen**
 [Symbol] Bergung von Amphibien

- Ausgleichsmaßnahmen**
- A 1: Aufwertung der trassenbegleitenden Vegetation**
 [Symbol] Anlage von Ruderalflächen
 [Symbol] Anlage von Magenwiese
 [Symbol] Anlage von Fettwiese
 [Symbol] Anlage von Hecken
- CEF-Maßnahmen**
- CEF 1: Haselmaus**
 [Symbol] Haselmauskästen
 [Symbol] CEF1 - Fläche
- CEF 2: Avifauna und CEF 3: Fledermäuse**
 [Symbol] Fledermauskästen
 [Symbol] Vogelkästen
 [Symbol] CEF 2 und CEF 3: Flächen zur Ausbringung von Fledermaus-Ersatzquartieren und Nistkästen für Vögel
- CEF 5 und 6: Reptilien**
 [Symbol] CEF 5
 [Symbol] CEF 6
 [Symbol] FCS 1
- Schutzausweisungen**
- FFH-Lebensraumtypen**
 [Symbol] 91E0 Erlen-Eschen und Weichholzlauenwälder
 [Symbol] 6510 Magere Flachland-Mähwiese
- Biotopen nach §30 BNatSchG bzw. §50a LWaldG**
 [Symbol] 168201250313 Biotop der Offenlandkartierung mit Nummer
 [Symbol] 268201251041 Biotop der Waldbiotopkartierung mit Nummer
- Naturdenkmal**
 [Symbol] 81240860002 flächenhaftes Naturdenkmal mit Nummer
- Schutzgüter**
- Schutzgut Wasser**
 [Symbol] Überschwemmungsgebiet
- Wasserschutzgebiet Leinbachtal**
 [Symbol] Zone III und IIIA
 [Symbol] Zone IIIB
- Schutzgut Landschaft**
 [Symbol] Landschaftsschutzgebiet Nr. 1.25.060 "Leintal mit Seitentälern und angrenzenden Gebieten"

2. Deckblattverfahren

Kühnlein / Weber	11.03.24	2. Änderung (Aktualisierung LBP)
Porath / Sielaff	22.11.23	1. Änderung (Aktualisierung LBP)
Name	Datum	Änderung

Genehmigungsplanung: Unterlage für eine Entscheidung nach § 18 AEG

bearbeitet	Name	Datum	Mailänder Consult Mailänder Consult GmbH Mathystraße 13 76133 Karlsruhe T 0721 93280-0 F 0721 93280-10
gez.	SW	15.03.24	
geprüft	LaU	15.03.24	
	LG	15.03.24	gez. 15.03.24 i.V.
gez.	Name	Datum	AVG Albtal-Verkehrs-Gesellschaft mbH Tullastraße 71, 76131 Karlsruhe Telefon 07 21 / 61 07-0 Telefax 07 21 / 61 07-50 09
geprüft			
A2-PL			
A2-PA			
A2-IH			
A2			
EBL			

Strecke: Crailsheim – Heilbronn – Eppingen Streckennummer AVG: 94950

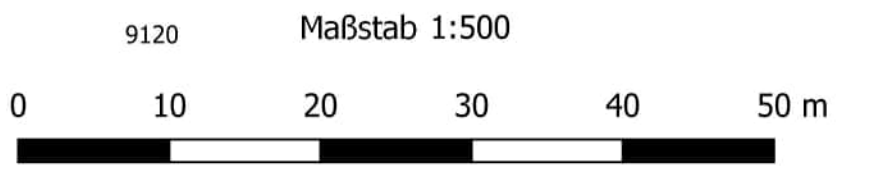
Leingarten - Schwaigern DB/VzG Strecken-Nr.: 4950

Maßnahme: 2-gleisiger Ausbau Leingarten - Schwaigern A2-PL-Projekt-Nr.: 1084

Darstellung: Landschaftspflegerischer Begleitplan Maßnahmenplan 1:500 Anlage 2b

Nachrichtliche Darstellung
 [Symbol] Gemeindegrenze
 [Symbol] Planfeststellungsgrenze

Technische Planung
 [Symbol] Technische Planung
 [Symbol] Gleisschiene mit Kilometrierung
 [Symbol] Regenrückhalteraum



WSG LEINBACHTAL
Zone III und IIIA

Vermeidungsmaßnahmen

- V 1: Schutz von geschützten Biotopen und hochwertigen Biotopstrukturen**
 - Biotopschutzzaun
- V 2: Reduzierung der Inanspruchnahme unversiegelter Flächen**
 - Rekultivierungsfläche
- V 3: Rekultivierung bauzeitlich genutzter Flächen**
 - Rekultivierungsfläche
 - Ruderalvegetation
- V 4: Wiederherstellung von geschützten Biotopen und Gehölzflächen**
 - Baubedingte Inanspruchnahme geschützter Biotope
 - Hecken
- V 5: Ökologische Baubegleitung (ÖBB)**
 - Gesamter Baubereich
- V 6: Schutz von Gewässern während der Baumaßnahme**
 - Gewässerschutz
 - Logistikfläche im Überschwemmungsgebiet
- V 7: Installation einer angepassten Entwässerung**
 - Gewässerschutz
- V 1 Art: Haselmaus: Bauzeitenbeschränkung zur Baufeldfreimachung und Vergrämung**
 - Hecken
 - Baubedingte Inanspruchnahme geschützter Biotope
- V 2 Art: Fledermäuse: Bauzeitenbeschränkung zur Baufeldräumung und Baumhöhlenabschluss, Beleuchtung**
 - Hecken
 - Baubedingte Inanspruchnahme geschützter Biotope
- V 3 Art: Avifauna: Bauzeitenbeschränkung zur Baufeldräumung, Anbringen von Vogelschutzmarkern**
 - Hecken
 - Baubedingte Inanspruchnahme geschützter Biotope
- V 4 Art: Reptilien: Vergrämung und Abfang, Reptilienzaun, Zwischenhälterung, genetische Analyse**
 - Reptilienschutzzaun
- V 5 Art: Amphibien: Bergung von Amphibien im Bereich der Nasswiesen**
 - Bergung von Amphibien

Ausgleichsmaßnahmen

- A 1: Aufwertung der trassenbegleitenden Vegetation**
 - Anlage von Ruderalflächen
 - Anlage von Magenwiese
 - Anlage von Fettwiese
 - Anlage von Hecken
- CEF-Maßnahmen**
- CEF 1: Haselmaus**
 - Haselmauskästen
 - CEF1 - Fläche
- CEF 2: Avifauna und CEF 3: Fledermäuse**
 - Fledermauskästen
 - Vogelkästen
 - CEF 2 und CEF 3: Flächen zur Ausbringung von Fledermaus-Ersatzquartieren und Nistkästen für Vögel
- CEF 5 und 6: Reptilien**
 - CEF 5
 - CEF 6
 - FCS 1
- Schutzausweisungen**
- FFH-Lebensraumtypen**
 - 91E0 Erlen-Eschen und Weichholzlauenwälder
 - 6510 Magere Flachland-Mähwiese
- Biotopen nach §30 BNatSchG bzw. §50a LWaldG**
 - 168201250381 Biotop der Offenlandkartierung mit Nummer
 - 268201251041 Biotop der Waldbiotopkartierung mit Nummer
- Naturdenkmal**
 - 81250860002 flächenhaftes Naturdenkmal mit Nummer
- Schutzgüter**
- Schutzgut Wasser**
 - Überschwemmungsgebiet
- Wasserschutzgebiet Leinbachtal**
 - Zone III und IIIA
 - Zone IIIB
- Schutzgut Landschaft**
 - Landschaftsschutzgebiet Nr. 1.25.060 "Leintal mit Seitentälern und angrenzenden Gebieten"

Nachrichtliche Darstellung

- Gemeindegrenze
- Planfeststellungsgrenze

Technische Planung

- Technische Planung
- Gleisschiene mit Kilometrierung
- Regenrückhalteraum



2. Deckblattverfahren

Name	Datum	Änderung
Kühnlein / Weber	11.03.24	2. Änderung (Aktualisierung LBP)
Porath / Sielaff	22.11.23	1. Änderung (Aktualisierung LBP)

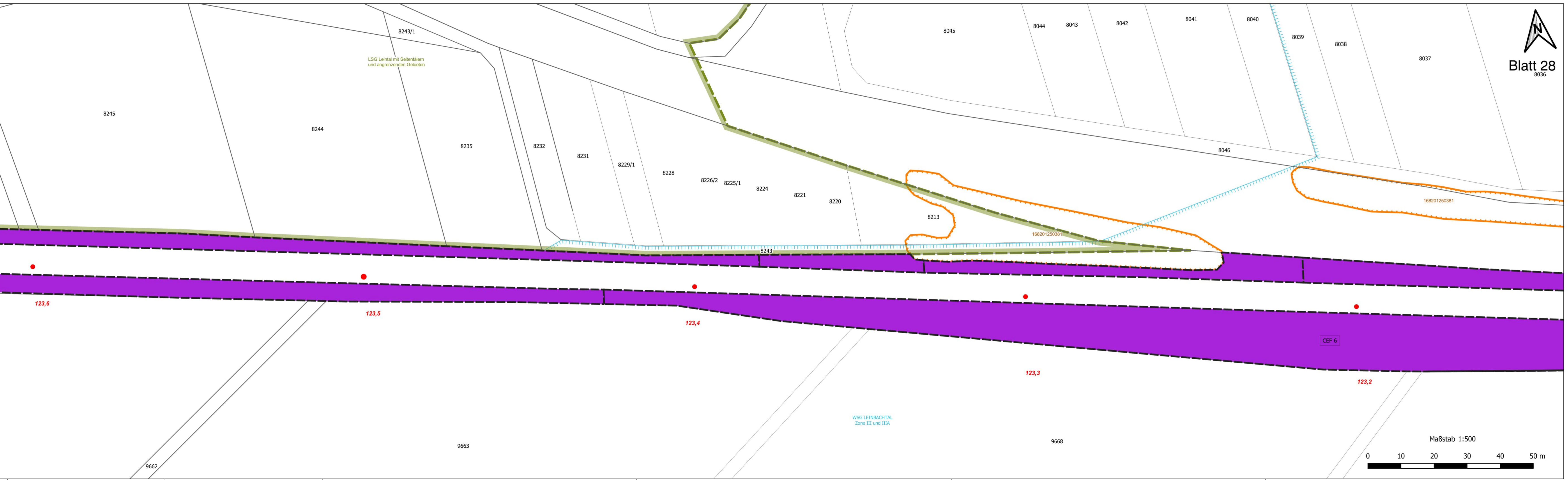
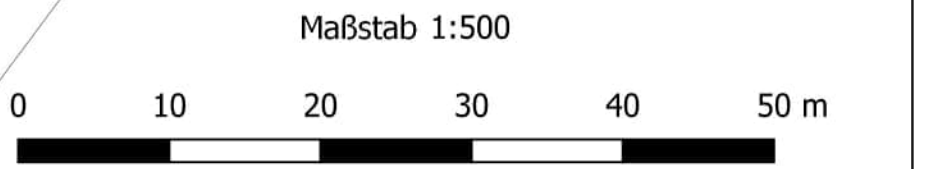
Genehmigungsplanung: Unterlage für eine Entscheidung nach § 18 AEG

Name	Datum
bearbeitet	SW 15.03.24
gez.	LaU 15.03.24
geprüft	LG 15.03.24
gez.	
geprüft	
A2-PL	
A2-PA	
A2-IH	
A2	
EBL	

Mailänder Consult
 Mailänder Consult GmbH
 Mathystraße 13 76133 Karlsruhe
 T 0721 93280-0 F 0721 93280-10

AVG
 Albtal-Verkehrs-Gesellschaft mbH
 Tullastraße 71, 76131 Karlsruhe
 Telefon 07 21 / 61 07-0
 Telefax 07 21 / 61 07-50 09

Strecke:	Crailsheim – Heilbronn – Eppingen	Streckennummer AVG:	94950
	Leingarten - Schwaigern	DB/VzG Strecken-Nr.:	4950
Maßnahme:	2-gleisiger Ausbau Leingarten - Schwaigern	A2-PL-Projekt-Nr.:	1084
Darstellung:	Landschaftspflegerischer Begleitplan Maßnahmenplan	1:500	Anlage 2b



Vermeidungsmaßnahmen

V 1: Schutz von geschützten Biotopen und hochwertigen Biotopstrukturen

--- Biotopschutzzaun

V 2: Reduzierung der Inanspruchnahme unversiegelter Flächen

Rekultivierungsfläche

V 3: Rekultivierung bauzeitlich genutzter Flächen

Rekultivierungsfläche

Ruderalvegetation

V 4: Wiederherstellung von geschützten Biotopen und Gehölzflächen

Baubedingte Inanspruchnahme geschützter Biotope

Hecken

V 5: Ökologische Baubegleitung (ÖBB)

Gesamter Baubereich

V 6: Schutz von Gewässern während der Baumaßnahme

Gewässerschutz

Logistikfläche im Überschwemmungsgebiet

V 7: Installation einer angepassten Entwässerung

Gewässerschutz

V 1 Art: Haselmaus: Bauzeitenbeschränkung zur Baufeldfreimachung und Vergrämung

Hecken

Baubedingte Inanspruchnahme geschützter Biotope

V 2 Art: Fledermäuse: Bauzeitenbeschränkung zur Baufeldräumung und Baumhöhlenabschluss, Beleuchtung

Hecken

Baubedingte Inanspruchnahme geschützter Biotope

V 3 Art: Avifauna: Bauzeitenbeschränkung zur Baufeldräumung, Anbringen von Vogelschutzmarkern

Hecken

Baubedingte Inanspruchnahme geschützter Biotope

V 4 Art: Reptilien: Vergrämung und Abfang, Reptilienzaun, Zwischenhälterung, genetische Analyse

Reptilienschutzzaun

V 5 Art: Amphibien: Bergung von Amphibien im Bereich der Nasswiesen

Bergung von Amphibien

Ausgleichsmaßnahmen

A 1: Aufwertung der trassenbegleitenden Vegetation

Anlage von Ruderalflächen

Anlage von Magenwiese

Anlage von Fettwiese

Anlage von Hecken

CEF-Maßnahmen

CEF 1: Haselmaus

Haselmauskästen

CEF1 - Fläche

CEF 2: Avifauna und CEF 3: Fledermäuse

Fledermauskästen

Vogelkästen

CEF 2 und CEF 3: Flächen zur Ausbringung von Fledermaus-Ersatzquartieren und Nistkästen für Vögel

CEF 5 und 6: Reptilien

CEF 5

CEF 6

FCS 1

Schutzausweisungen

FFH-Lebensraumtypen

91E0 Erlen-Eschen und Weichholzlauenwälder

6510 Magere Flachland-Mähwiese

Biotopen nach §30 BNatSchG bzw. §50a LWaldG

168201250381 Biotop der Offenlandkartierung mit Nummer

268201251041 Biotop der Waldbiotopkartierung mit Nummer

Naturdenkmal

81250860002 flächenhaftes Naturdenkmal mit Nummer

Schutzgüter

Schutzgut Wasser

Überschwemmungsgebiet

Wasserschutzgebiet Leinbachtal

Zone III und IIIA

Zone IIIB

Schutzgut Landschaft

Landschaftsschutzgebiet Nr. 1.25.060 "Leintal mit Seitentälern und angrenzenden Gebieten"

Nachrichtliche Darstellung

Gemeindegrenze

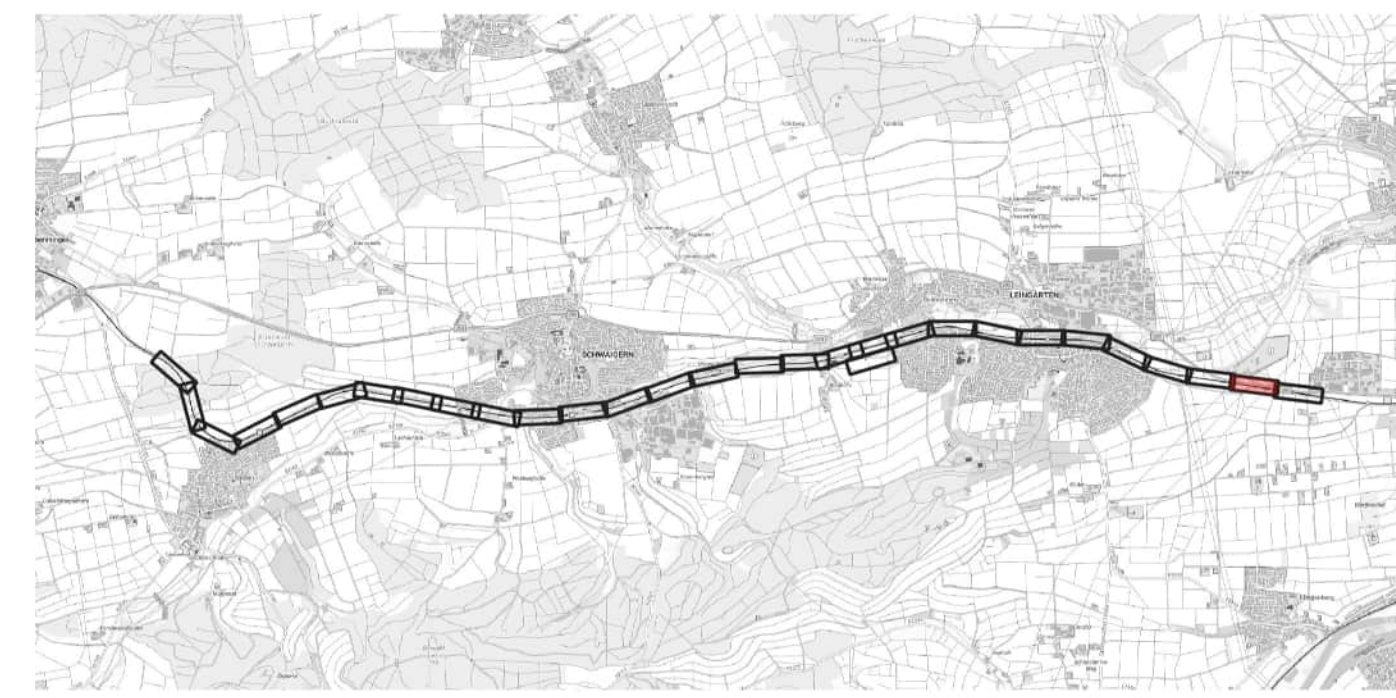
Planfeststellungsgrenze

Technische Planung

Technische Planung

Gleisschiene mit Kilometrierung

Regenrückhalteraum



2. Deckblattverfahren

Kühnlein / Weber	11.03.24	2. Änderung (Aktualisierung LBP)
Porath / Sielaff	22.11.23	1. Änderung (Aktualisierung LBP)
Name	Datum	Änderung

Genehmigungsplanung: Unterlage für eine Entscheidung nach § 18 AEG

bearbeitet	Name	Datum	Mailänder Consult Mailänder Consult GmbH Mathystraße 13 76133 Karlsruhe T 0721 93280-0 F 0721 93280-10
gez.	SW	15.03.24	
geprüft	LaU	15.03.24	
	LG	15.03.24	
	Name	Datum	gez. 15.03.24 i.V.

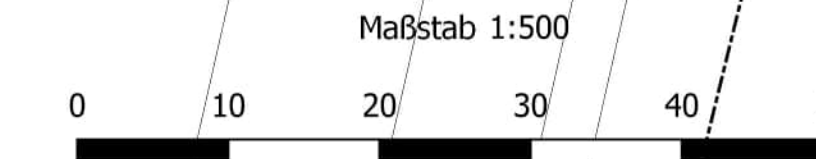
gez.	AVG Albtal-Verkehrs-Gesellschaft mbH Tullastraße 71, 76131 Karlsruhe Telefon 07 21 / 61 07-0 Telefax 07 21 / 61 07-50 09
geprüft	
A2-PL	
A2-PA	
A2-IH	
A2	
EBL	

Strecke:	Crailsheim – Heilbronn – Eppingen	Streckennummer AVG:	94950
		DB/VzG Strecken-Nr.:	4950
Maßnahme:	Leingarten - Schwaigern	A2-PL-Projekt-Nr.:	1084
Darstellung:	Landschaftspflegerischer Begleitplan Maßnahmenplan	1:500	Anlage 2b



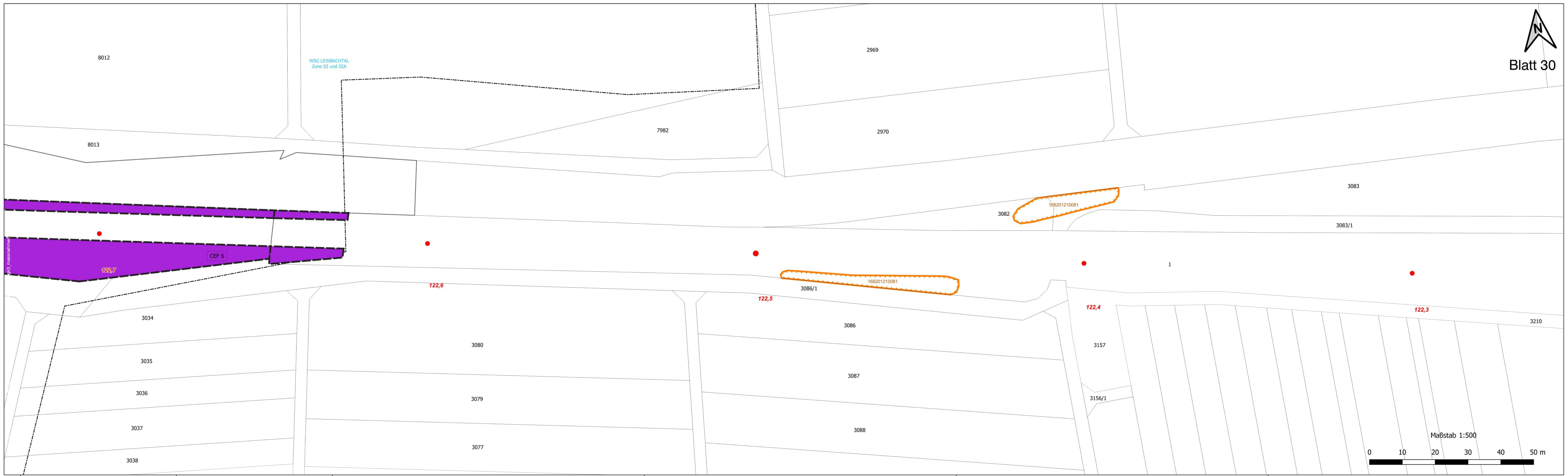
123,1
 Fehllänge = 0.050
 123,0+99,950 = 123,1+00.000
 Kilometrierungssprung

122,9
 122,8



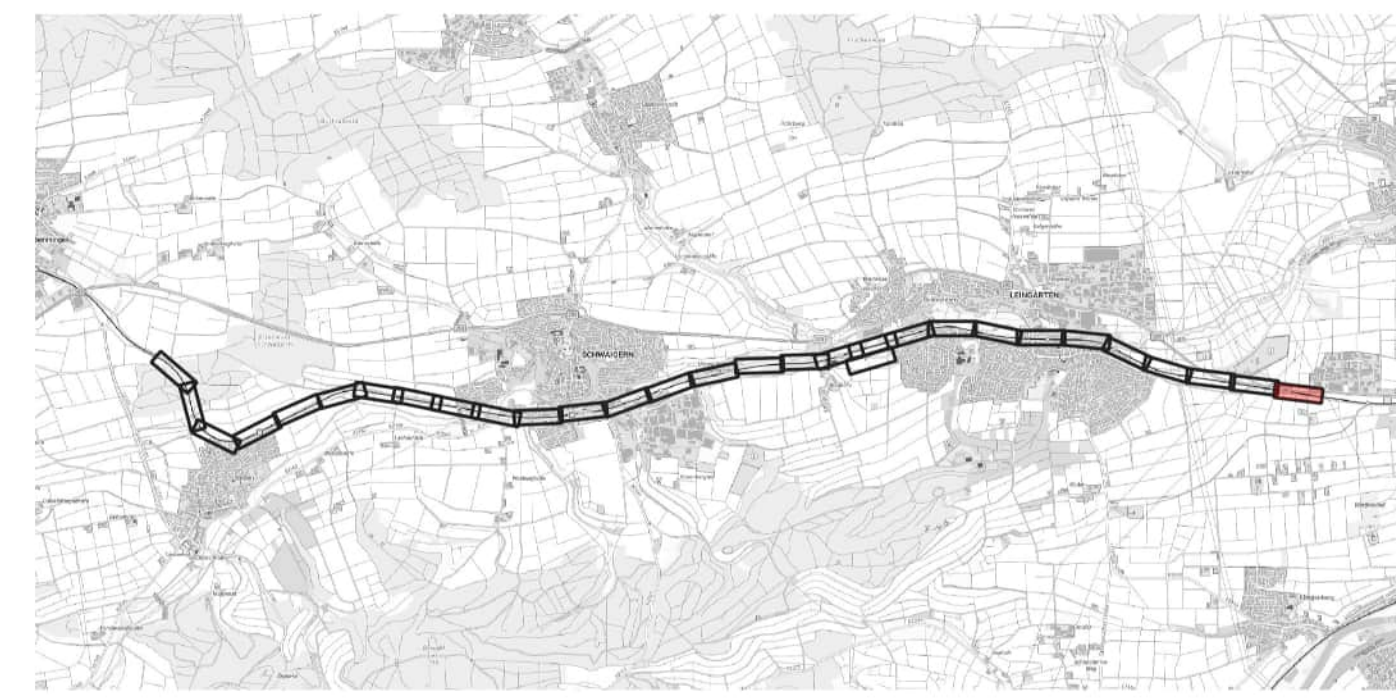
Maßstab 1:500

WSG LEINBACHTAL
Zone III und IIIA



- Vermeidungsmaßnahmen**
- V 1: Schutz von geschützten Biotopen und hochwertigen Biotopstrukturen**
- Biotopschutzzaun
- V 2: Reduzierung der Inanspruchnahme unversiegelter Flächen**
- Rekultivierungsfläche
- V 3: Rekultivierung bauzeitlich genutzter Flächen**
- Rekultivierungsfläche
 - Ruderalvegetation
- V 4: Wiederherstellung von geschützten Biotopen und Gehölzflächen**
- Baubedingte Inanspruchnahme geschützter Biotope
 - Hecken
- V 5: Ökologische Baubegleitung (ÖBB)**
- Gesamter Baubereich
- V 6: Schutz von Gewässern während der Baumaßnahme**
- Gewässerschutz
 - Logistikfläche im Überschwemmungsgebiet
- V 7: Installation einer angepassten Entwässerung**
- Gewässerschutz
- V 1 Art: Haselmaus: Bauzeitenbeschränkung zur Baufeldfreimachung und Vergrämung**
- Hecken
 - Baubedingte Inanspruchnahme geschützter Biotope
- V 2 Art: Fledermäuse: Bauzeitenbeschränkung zur Baufeldräumung und Baumhöhlenabschluss, Beleuchtung**
- Hecken
 - Baubedingte Inanspruchnahme geschützter Biotope
- V 3 Art: Avifauna: Bauzeitenbeschränkung zur Baufeldräumung, Anbringen von Vogelschutzmarkern**
- Hecken
 - Baubedingte Inanspruchnahme geschützter Biotope
- V 4 Art: Reptilien: Vergrämung und Abfang, Reptilienzaun, Zwischenhälterung, genetische Analyse**
- Reptilienschutzzaun
- V 5 Art: Amphibien: Bergung von Amphibien im Bereich der Nasswiesen**
- Bergung von Amphibien

- Ausgleichsmaßnahmen**
- A 1: Aufwertung der trassenbegleitenden Vegetation**
- Anlage von Ruderalflächen
 - Anlage von Magenwiese
 - Anlage von Fettwiese
 - Anlage von Hecken
- CEF-Maßnahmen**
- CEF 1: Haselmaus**
- Haselmauskästen
 - CEf1 - Fläche
- CEF 2: Avifauna und CEF 3: Fledermäuse**
- Fledermauskästen
 - Vogelkästen
 - CEf 2 und CEF 3: Flächen zur Ausbringung von Fledermaus-Ersatzquartieren und Nistkästen für Vögel
- CEF 5 und 6: Reptilien**
- CEf 5
 - CEf 6
 - FCS 1
- Schutzausweisungen**
- FFH-Lebensraumtypen**
- 91E0 Erlen-Eschen und Weichholzlauenwälder
 - 6510 Magere Flachland-Mähwiese
- Biotopen nach §30 BNatSchG bzw. §50a LWaldG**
- 166201250313 Biotop der Offenlandkartierung mit Nummer
 - 266201251041 Biotop der Waldbiotopkartierung mit Nummer
- Naturdenkmal**
- 81240860002 flächenhaftes Naturdenkmal mit Nummer
- Schutzgüter**
- Schutzgut Wasser**
- Überschwemmungsgebiet
- Wasserschutzgebiet Leinbachtal**
- Zone III und IIIA
 - Zone IIIB
- Schutzgut Landschaft**
- Landschaftsschutzgebiet Nr. 1.25.060 "Leintal mit Seitentälern und angrenzenden Gebieten"
- Nachrichtliche Darstellung**
- Gemeindegrenze
 - Planfeststellungsgrenze
- Technische Planung**
- Technische Planung
 - Gleisschiene mit Kilometrierung
 - Regenrückhalteraum



2. Deckblattverfahren

Kühnlein / Weber	11.03.24	2. Änderung (Aktualisierung LBP)
Porath / Sielaff	22.11.23	1. Änderung (Aktualisierung LBP)
Name	Datum	Änderung



















Genehmigungsplanung: Unterlage für eine Entscheidung nach § 18 AEG		<p>Mailänder Consult GmbH Mailthyrstraße 13 76133 Karlsruhe T 0721 93280-0 F 0721 93280-10</p>
bearbeitet	Name Datum	
gez.	SW 15.03.24	
geprüft	LaU 15.03.24 LG 15.03.24	
gez.	Name Datum	<p>gez. 15.03.24 i.V.</p>
geprüft		
A2-PL		
A2-PA		
A2-IH		<p>Albtal-Verkehrs-Gesellschaft mbH Tullastraße 71, 76131 Karlsruhe Telefon 07 21 / 61 07-0 Telefax 07 21 / 61 07-50 09</p>
A2		
EBL		

Strecke:	Crailsheim – Heilbronn – Eppingen	Streckennummer AVG:	94950
	Leingarten - Schwaigern	DB/VzG Strecken-Nr.:	4950
Maßnahme:	2-gleisiger Ausbau Leingarten - Schwaigern	A2-PL-Projekt-Nr.:	1084
Darstellung:	Landschaftspflegerischer Begleitplan Maßnahmenplan	1:500	Anlage 2b

Maßnahmen

-  V 1: Schutz von geschützten Biotopen und hochwertiger Biotopstrukturen
-  V 2: Reduzierung der Inanspruchnahme unversiegelter Flächen
-  V 3: Rekultivierung bauzeitlich genutzter Flächen
-  V 4: Wiederherstellung von geschützten Biotopen und Gehölzflächen
-  V 5: Ökologische Baubegleitung (ÖBB)
-  V 6: Schutz von Gewässern während der Baumaßnahme
-  V 7: Installation einer angepassten Entwässerung
-  V 1 Art: Haselmaus: Bauzeitenbeschränkung zur Baufeldfreimachung und Vergrämung
-  V 2 Art: Fledermäuse: Bauzeitenbeschränkung zur Baufeldräumung und Baumhöhlenabschluss, Beleuchtung
-  V 3 Art: Avifauna: Bauzeitenbeschränkung zur Baufeldräumung, Anbringen von Vogelschutzmarkern
-  V 4 Art: Reptilien: Vergrämung und Abfang, Reptilienzaun, Zwischenhälterung, genetische Analyse
-  V 5 Art: Amphibien: Bergung von Amphibien im Bereich der Nasswiesen
-  CEF 1: Haselmaus
-  CEF 2: Fledermäuse
-  A 1: Aufwertung der trassenbegleitenden Vegetation
-  CEF 3: Vögel
-  CEF 5: Aufwertung der baufeldnahen Randbereiche
-  CEF 6: Aufwertung von Habitatbereichen entlang des Bahnkörpers außerhalb des Ausbaubereichs
-  FCS 1: Anlage einer FCS-Fläche

Vermeidungsmaßnahmen

- V 1: Schutz von geschützten Biotopen und hochwertigen Biotopstrukturen**
 -  Biotopschutzzaun
- V 2: Reduzierung der Inanspruchnahme unversiegelter Flächen**
 -  Rekultivierungsfläche
- V 3: Rekultivierung bauzeitlich genutzter Flächen**
 -  Rekultivierungsfläche
 -  Ruderalvegetation
- V 4: Wiederherstellung von geschützten Biotopen und Gehölzflächen**
 -  Baubedingte Inanspruchnahme geschützter Biotope
 -  Hecken
- V 5: Ökologische Baubegleitung (ÖBB)**
 -  Gesamter Baubereich
- V 6: Schutz von Gewässern während der Baumaßnahme**
 -  Gewässerschutz
 -  Logistikfläche im Überschwemmungsgebiet
- V 7: Installation einer angepassten Entwässerung**
 -  Gewässerschutz
- V 1 Art: Haselmaus: Bauzeitenbeschränkung zur Baufeldfreimachung und Vergrämung**
 -  Hecken
 -  Baubedingte Inanspruchnahme geschützter Biotope
- V 2 Art: Fledermäuse: Bauzeitenbeschränkung zur Baufeldräumung und Baumhöhlenabschluss, Beleuchtung**
 -  Hecken
 -  Baubedingte Inanspruchnahme geschützter Biotope
- V 3 Art: Avifauna: Bauzeitenbeschränkung zur Baufeldräumung, Anbringen von Vogelschutzmarkern**
 -  Hecken
 -  Baubedingte Inanspruchnahme geschützter Biotope
- V 4 Art: Reptilien: Vergrämung und Abfang, Reptilienzaun, Zwischenhälterung, genetische Analyse**
 -  Reptilienschutzzaun
- V 5 Art: Amphibien: Bergung von Amphibien im Bereich der Nasswiesen**
 -  Bergung von Amphibien

Ausgleichsmaßnahmen

A 1: Aufwertung der trassenbegleitenden Vegetation




-  Anlage von Ruderalflächen
-  Anlage von Magerwiese
-  Anlage von Fettwiese
-  Anlage von Hecken

CEF-Maßnahmen

CEF 1: Haselmaus

-  Haselmauskästen
-  CEF1 - Fläche

CEF 2: Avifauna und CEF 3: Fledermäuse



-  Fledermauskästen
-  Vogelkästen
-  CEF 2 und CEF 3: Flächen zur Ausbringung von Fledermaus-Ersatzquartieren und Nistkästen für Vögel

CEF 5 und 6: Reptilien



-  CEF 5
-  CEF 6
-  FCS 1

Schutzausweisungen

FFH-Lebensraumtypen

-  91E0 Erlen-Eschen und Weichholzaunenwälder
-  6510 Magere Flachland-Mähwiese

Biotopen nach §30 BNatSchG bzw. §50a LWaldG

-  168201250313 Biotop der Offenlandkartierung mit Nummer
-  268201251041 Biotop der Waldbiotopkartierung mit Nummer

Naturdenkmal



-  81250860002 flächenhaftes Naturdenkmal mit Nummer

Schutzgüter

Schutzgut Wasser

-  Überschwemmungsgebiet



Wasserschutzgebiet Leinbachtal

-  Zone III und IIIA
-  Zone IIIB




Schutzgut Landschaft

Landschaftsschutzgebiet Nr. 1.25.060 "Leintal mit Seitentälern und angrenzenden Gebieten"

Nachrichtliche Darstellung

-  Gemeindegrenze
-  Planfeststellungsgrenze

Technische Planung

-  Technische Planung
-  128,8 Gleisschiene mit Kilometrierung
-  Regenrückhalteraum





Legendenblatt



2. Deckblattverfahren

Kühnlein / Weber	11.03.24	2. Änderung (Aktualisierung LBP)
Porath / Sielaff	22.11.23	1. Änderung (Aktualisierung LBP)
Name	Datum	Änderung

Genehmigungsplanung: Unterlage für eine Entscheidung nach § 18 AEG

bearbeitet	Name	Datum	 Mailänder Consult GmbH Mathysstraße 13 76133 Karlsruhe T 0721 93280-0 F 0721 93280-10
gez.	LaU	15.03.24	
geprüft	LG	15.03.24	
	Name	Datum	gez. 15.03.24 i.V. 
gez.			Albtal-Verkehrs-Gesellschaft mbH Tullastraße 71, 76131 Karlsruhe Telefon 07 21 / 61 07-0 Telefax 07 21 / 61 07-50 09
geprüft			
A2-PL			
A2-PA			
A2-IH			
A2			
EBL			

Strecke:	Crailsheim – Heilbronn – Eppingen	Streckennummer AVG:	94950	
	Leingarten - Schwaigern	DB/VzG Strecken-Nr.:	4950	
Maßnahme:	2-gleisiger Ausbau Leingarten - Schwaigern		A2-PL-Projekt-Nr.:	1084
Darstellung:	Landschaftspflegerischer Begleitplan Maßnahmenplan	1:1	Anlage 2b	