





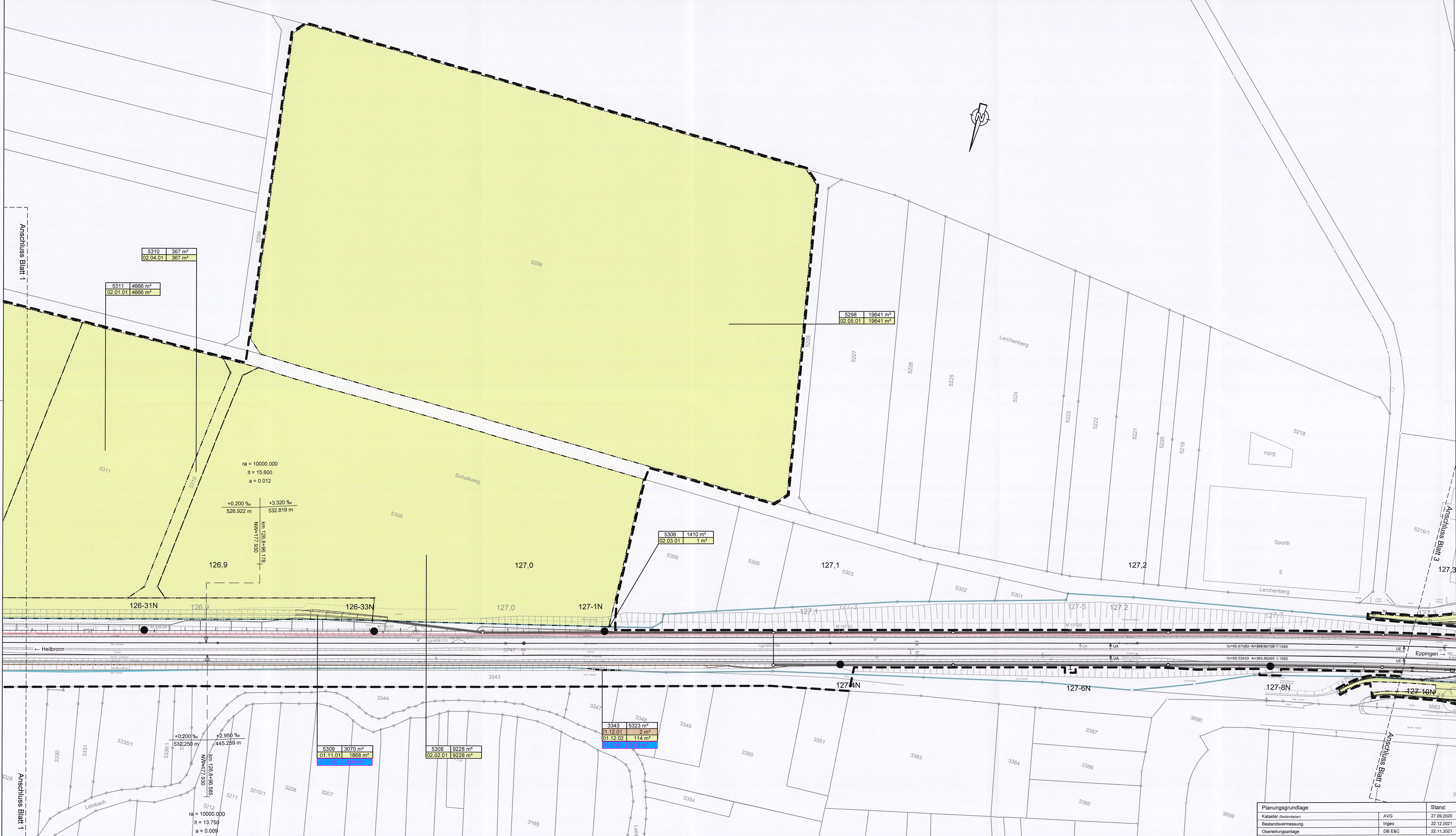


Zeichenerklärung

- Grunderwerb**
-  zu erwerbende Fläche
 -  vorübergehend in Anspruch zu nehmende Fläche
 -  dauernd zu belastende Fläche
- 116/12 | 4 248 m²** Flurstück / Größe des Flurstückes
- 1.10.3 | 345 m²** lfd. Nr. im Grunderwerbsverzeichnis / Größe der Teilfläche
1 Nr. des Grunderwerbsplanes
10 lfd. Nr. des betroffenen Flurstückes
3 Teilfläche eines Flurstückes
-  Planfeststellungsgrenze
 -  Pachtgrenze
 -  nachrichtliche Planung



1. Deckblattverfahren

Auftrag	Name	Datum	Ausgangsverfahren	Änderung
			1. Änderung im Verfahren (äußere zu belastende Flächen)	

Genehmigungsplanung: Unterlage für eine Entscheidung nach § 18 AEG

Name	Datum	Ernst + Berger GmbH	Karlsruhe, den	29.06.2022
bearbeitet dsalgrn	06/2022	Ingenieure und Planer Karlsruhe		
gezeichnet psm	06/2022	Tübingerstraße 11, 76131 Karlsruhe		
geprüft wsh	06/2022	Lorenzstr. 34 Tel.: 0721 8208 - 0		
		http://www.emchn-berger.de		

Name	Datum	Unterschrift
geprüft		
A2-PL		
A2-PA		
A2-IB		
A2-NB		
EBL		

Strecke:	Craillshiem - Heilbronn - Eppingen	Streckennummer AVG:	94950
	Leingarten - Schwaigern	DB/VzG Strecken-Nr.:	4950
Maßnahme:	2-gleisiger Ausbau Leingarten - Schwaigern	A2-PL-Projekt-Nr.:	1084
Darstellung:	Lageplan Grunderwerb, Blatt 2 km 126,84 - km 127,30	Maßstab:	1:500
		Anlage:	14.2 a

Planungsgrundlage:	Stand:
Kataster (Bauzonen)	AVG 27.09.2020
Bestandsvermessung	trigeo 22.12.2021
Oberleitungsanlage	DB E&C 22.11.2021
Lagesystem: GK	Höhensystem: NN (DHHN12)