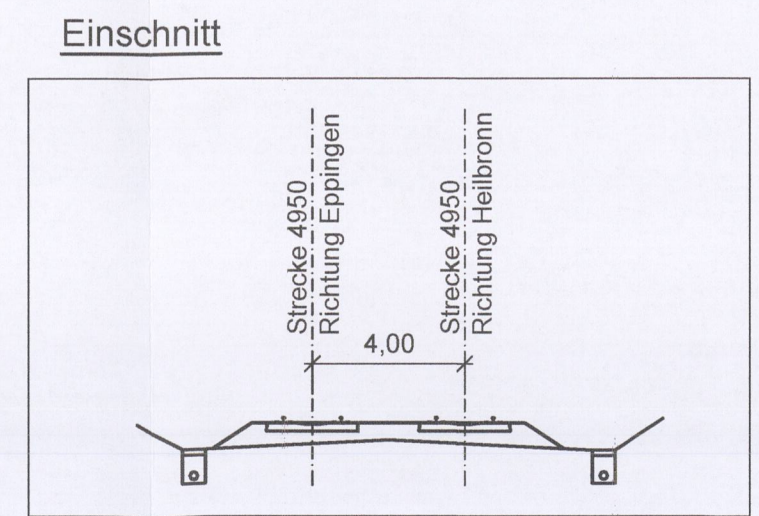
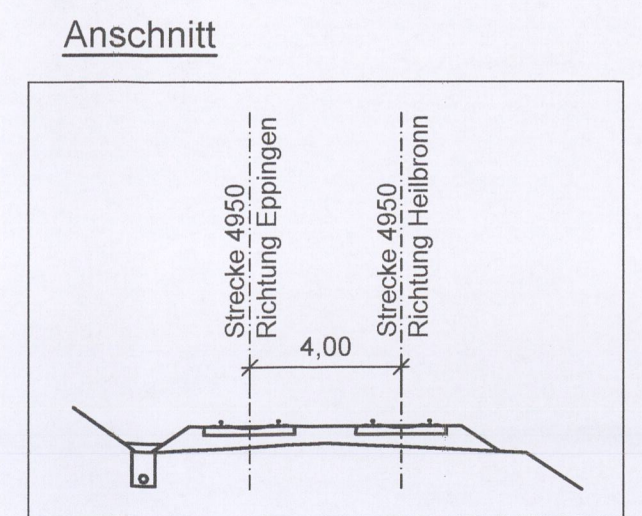
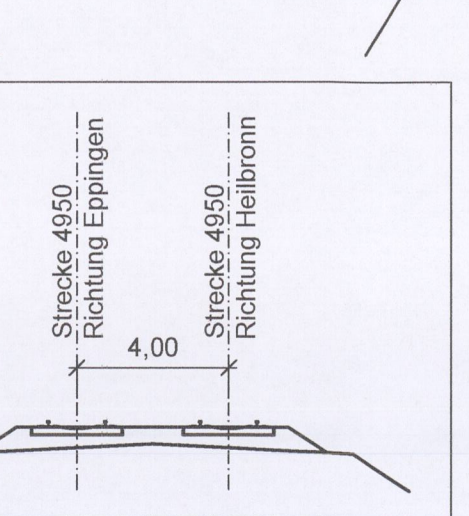


Zone IIb

Zone IIIa



LEGENDE:

	Neuplanung		Größe I		OL-Mast neu Fundament 80x80
	Bestand		Größe II		OL-Mast neu Fundament 100x120
	Kataster		Bestand		Rückbau
	Gemarkungsgrenze		1. Änderung im Deckblattverfahren		
	AVG Pachtgrenze				
	Planfeststellungsgrenze				
	Kilometrierung Bezugssache nach DB				
	Wasserschutzgebiet				
	Tiefenentwässerung				
	nachrichtliche Planung Kabelkanal				
	Lärmschutzwand				

1. Deckblattverfahren

Name	de Sante / Pallantzas	Datum	01.09.2023	Ausgangsverfahren:	1. Änderung im Verfahren (Versickerungsmulde)
Name		Datum		Änderung	

Genehmigungsplanung: Unterlage für eine Entscheidung nach § 18 AEG

Name	Datum	Erst- / Bearbeiter	Datum	Ort
bearbeitet	dsa	06/2022	Emch + Berger GmbH	Karlsruhe, den 29.06.2022
gez.	pam	06/2022	Ingenieure und Planer Karlsruhe	76135 Karlsruhe
geprüft	wah	06/2022	Lorenzstr. 34, Tel.: 0721 8208-0	http://www.emchn-berger.de

Name	Datum	Ort
gez.		
geprüft	11/09/23	Albtal-Verkehrs-Gesellschaft mbH
A2-PL	11/09/23	Tullastraße 71, 76131 Karlsruhe
A2-PA		Telefon 07 21 / 61 07-0
A2-HI		Telefax 07 21 / 61 07-50 09
A2-NB		
EBL	19/10/23	

Strecke:	Crailsheim - Heilbronn - Eppingen	Streckennummer AVG:	94950
		DB/VzG Strecken-Nr.:	4950
Maßnahme:	Leingarten - Schwaigern	A2-PL-Projekt-Nr.:	1084
Darstellung:	Übersichtslageplan km 126,34 - km 129,55	Maßstab:	1:2500
		Anlage:	2.2.2a

Planungsgrundlage:

Kataster (Bestandsplan)	AVG	Stand:	27.09.2020
Bestandsvermessung	trigeo		22.12.2021
Oberleitungsanlage	DB E&C		22.11.2021
Lagesystem: GK	Höhensystem: NN (DHHN12)		