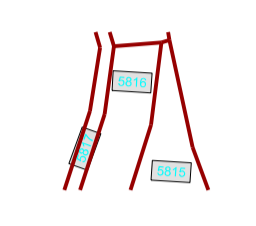





Legende:



Grundstücksgrenzen
auf Grundlage der Daten des Landratsamtes Breisgau-Hochschwarzwald mit Flurnummern



Gemarkungsgrenzen
auf Grundlage der Daten des Landratsamtes Breisgau-Hochschwarzwald der Gemarkungen "Eschbach", "Hartheim-Bremgarten" und "Neuenburg-Grüßheim"



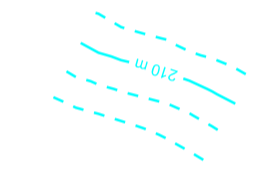
Elektrofreileitung
mit Maststandorten



Trafostation
als Turmtrafo



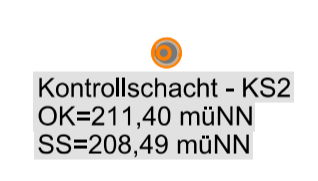
Gebäude Standorteinrichtung



Höhenlinien OK Gelände 09/2018
sowie Luftbild 09/2018
auf Grundlage der Drohnenbefliegung durch SVG Geosolutions GmbH, Freiburg vom 24.09.2018;
Höhenlinienabstand = 1 m



Trasse Sickerwasserdruckleitung
mit Angabe Material, Länge Leitungsabschnitt und Angabe Gefälle und Neigung Mantelleitung
Ausführung entsprechend Plan-Nr.: WH05/4-32-1 bis WH05/4-35



Sickerwasserkontrollschacht
mit Bezeichnung
OK= Oberkante Schachtdeckel
SS= Oberkante Schachtsohle
Ausführung entsprechend Plan-Nr.: WH05/4-34

Nr.	Änderung/Ergänzung	Datum:	gez.:	gepl.:	gepr.:
Objekt:		Plan-Nr.: WH05/4-32-1			
Deponie Weinstetten		Planstand: Genehmigung			
Vorhaben:		Maßstab: 1 : 1.000			
Neuerrichtung DK I - Deponie		Bearbeitung:	Datum:	Name:	
		gez.:	15.03.2021	HM	
		gepl.:	15.03.2021	HW	
		gepr.:	15.03.2021	SS	
Planinhalt:					
Lageplan Sickerwasserpumpleitung Teil Süd					
Vorhabensträger:		Entwurfsverfasser:			
Landratsamt Breisgau-Hochschwarzwald Abfallwirtschaft Breisgau-Hochschwarzwald (ALB) Bismarckallee 7a		AU Consult GmbH Provinzstraße 52 (Gebäude A15) 86153 Augsburg			
79098 Freiburg i. Br. Telefon: 0761 / 2187-8850 Telefax: 0761 / 2187-77-8850					
Unterschrift:		Unterschrift:			
"Für diese Zeichnung/technische Unterlage/Darstellung behält sich der Planfertiger alle Rechte vor!"					

P:\WH05\CAD\DWG\DWG\WH05_4-32_35_LP Bestand 2018 mit Lumbel_Erweiterung.dwg