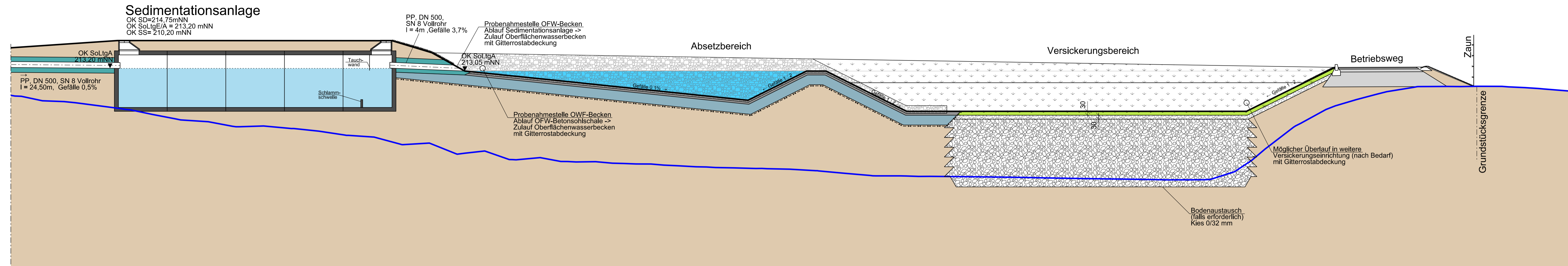


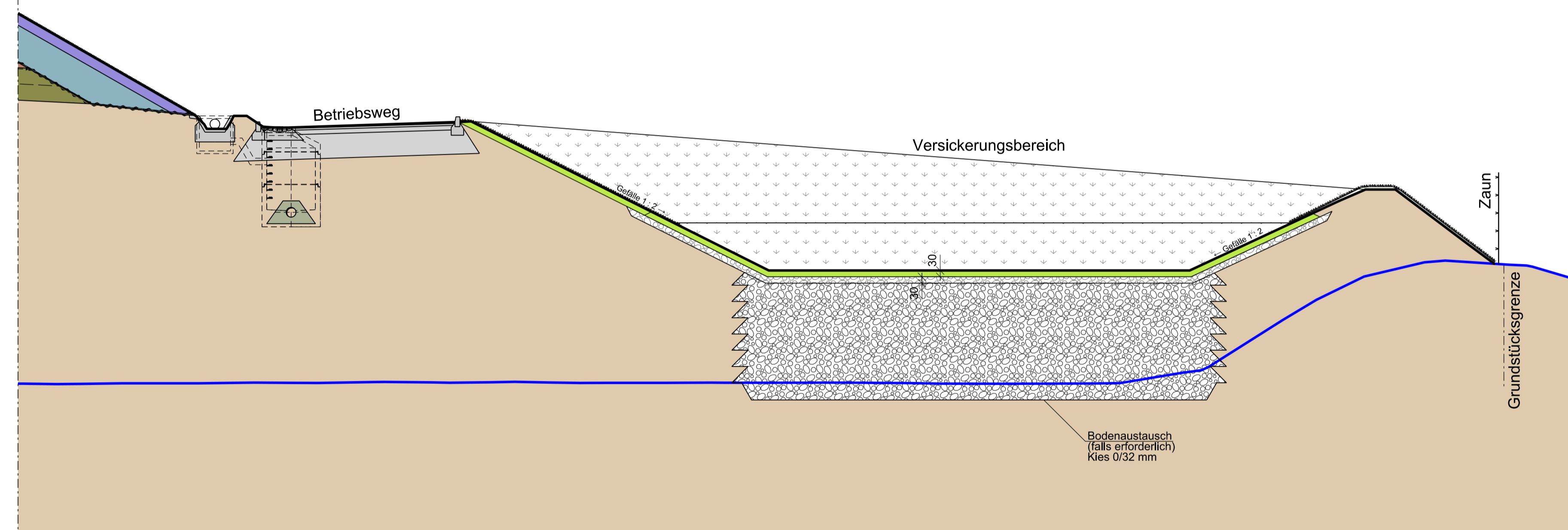
Längsschnitt OFW-Versickerungsbecken

Maßstab: 1 : 100



Querschnitt OFW-Versickerungsbecken

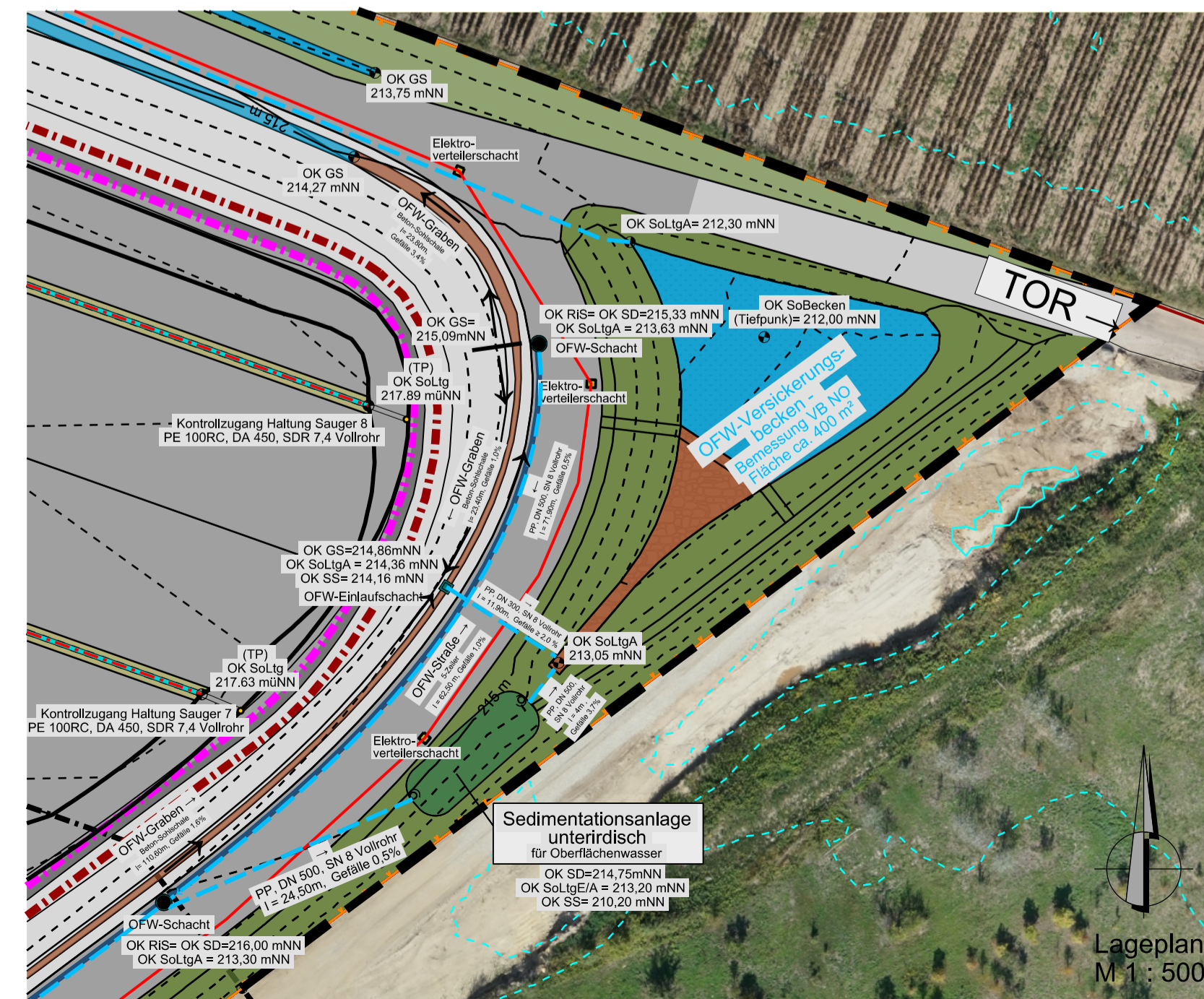
Maßstab: 1 : 100



Legende:

- Darstellung Füllung Oberflächenwasser
- Absetzbereich Beton C 8/10
- Deponiering-/Betriebsweg
- Rasenoberfläche Ansaat mittels Anspritzbegrünung
- Versickerungszone Material: Kies, Körnung 8/32 mm, Durchlässigkeit $k \geq 1 \times 10^{-3} \text{ m/s}$
- Auskleidung Absetzbecken bzw. Überlauf Material: Wasserschoppen CP 80/150 in Beton C 16/20 ohne Verlegung

- Auflager Auskleidung Absetzbecken Aufbau aus frostsicherem Kiesmaterial
- Schotterrasen (belebte Bodenzone) als Grabensicherung und Bewuchsgrundlage Material: Kies-, Sand- Humusgemisch, Körnung 0/45 mm
- Rohrleitung Sickerwasserableitung Material: Sand/Splitt, Körnung 0/8 mm
- Anstehendes Bodenmaterial / Geländeprofilierung
- Geotextile Trennlage nach Bedarf Material: PP, Klasse GRK 4
- Erosionsschutzmatte Material: Kunststoffgewebe 2-lagig mit innenliegender Strohfüllung, ca. 300 g/m², Befestigung mit Stahlnadeln; Einschl. Anspritzbegrünung
- OK Bestand außerhalb Deponiegelände auf Grundlage Vermessung 2004



Nr.	Änderung/Ergänzung	Datum:	gez.:	gepl.:	gepr.:
Objekt:		Plan-Nr.: WH05/4-27			
Vorhaben:		Planstand: Genehmigung			
Planinhalt:		Maßstab: 1 : 500/ 100			
Vorhabensträger:		Bearbeitung: Datum: Name:			
Landratsamt Breisgau-Hochschwarzwald		15.03.2021 OW			
Abfallwirtschaft Breisgau-Hochschwarzwald (ALB)		15.03.2021 HW			
79098 Freiburg i. Br.		15.03.2021 SS			
Telefon: 0761 / 2187-8850		Entwurfsverfasser:			
Telefax: 0761 / 2187-77-8850		AU Consult GmbH			
Bismarckallee 7a		Provinoststraße 52 (Gebäude A15)			
86153 Augsburg		90121/2019/00			
Unterstützung:		0321/2619/00			
"Für diese Zeichnung/technische Unterlage/Darstellung behält sich der Planfertiger alle Rechte vor!"		0321/2619/00			