

# ZEICHENERKLÄRUNG LAGEPLAN

## Planung

Einschnittsböschung  
Mulde mit Fiederflüchtigung  
Bankett

Richtungsfahrbahn mit Fahrstreifen  
Mittelstreifen, Achse

Richtungsfahrbahn mit Fahrstreifen  
Bankett  
Dammböschung

Straßennebenflächen  
Wirtschaftsweg bit. bef.  
Wirtschaftsweg bef.  
ört. Feldweg

Brücke mit Widerlager

Stützwand  
Baufeldgrenze

freizuhaltendes Sichtfeld

H = 20 000 mm

-2.000 m  
432.50 m  
1.821 m  
789.22 m

Neigungsbruchpunkt  
mit Angabe von  
Ausrichtungsalbmasser,  
Längsneigung und Abstand  
zum nächsten Neigungs-  
bruchpunkt

Gradientenhochpunkt  
Gradientenabfallpunkt

Querneigung

## Entwässerung

vorhanden    geplant

Entwässerungsleitung  
Straßenablauf  
Pflütschacht  
Abflussschacht

## Immissionsschutz

Lärmschutzwand  
Lärmschutzwand

## Gebiete und Flächen

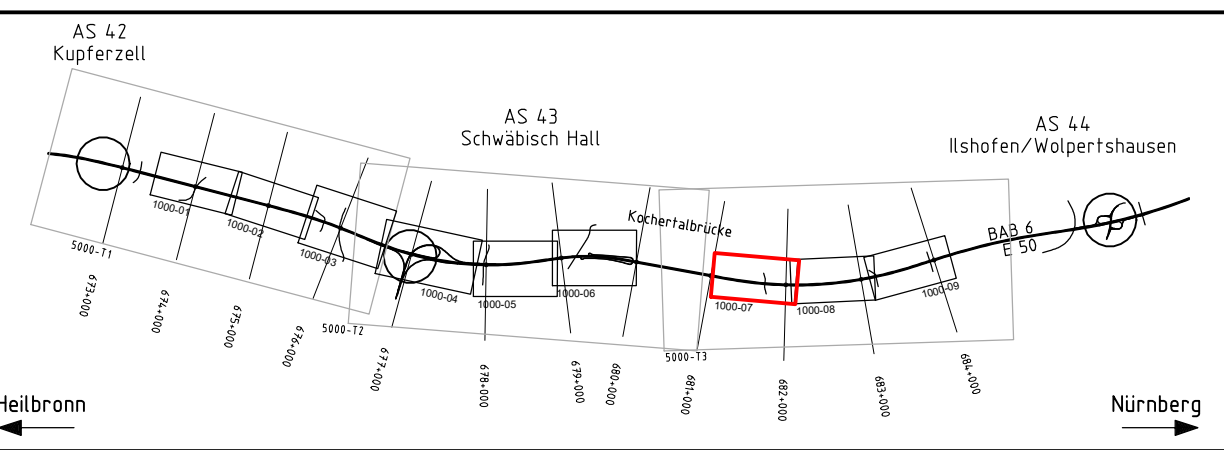
vorhanden	geplant	
		Wohnbaufläche
		gemischte Baufläche
		gewerbliche Baufläche
		Sonderbaufläche
		Gemeinbedarf



## Schutzgebiete


### Natur, Landschaft, Wasser

	FFH-Gebiet
	Europäisches Vogelschutzgebiet
	Landschaftsschutzgebiet
	gesetzlich geschütztes Biotop
	Wasserschutzzone I / II
	Wasserschutzzone III

Geringes Schutzwasserpotential der Grundwasserüberdeckung



1	2	3	4	5	6	7	8	9
<b>Klinger und Partner</b> Ingenieurbüro für Bauwesen und Umwelttechnik GmbH  Klinger und Partner GmbH   Niederlassung Urbach, Neumühlweg 43   73860 Urbach   Tel. 07181 99946-0, Fax 07181 99946-21, info@klingerpartner.de, www.klingerpartner.de						bearbeitet gezeichnet geprüft	April 2018 April 2018 April 2018	Hirschmiller Beringer Kuhn
Urbach, den 30. April 2018								

	<b>Straßenbauverwaltung Baden-Württemberg</b> Regierungspräsidium Stuttgart	Datum	Name
	bearbeitet		

Nr.	Art der Änderung	Datum	Name

	von Netzknoten				nach Netzknoten				Station												
Anfangsstation	6	7	2	4	0	6	1	6	8	2	4	0	6	7	0						
Endstation	6	8	2	4	0	6	9	9	6	8	2	5	0	4	9						
Lagesystem:	GK	<input checked="" type="checkbox"/>	UTM	<input type="checkbox"/>									12 / 2012								
Höhensystem:	NN	<input checked="" type="checkbox"/>	NHN	<input type="checkbox"/>									12 / 2012								
													Stand Kataster:			Bestandsvermessung:			12 / 2012		

# FESTSTELLUNGSENTWURF

<b>Straßenbauverwaltung Baden-Württemberg</b> Straße: A 6 Heilbronn - Nürnberg Nächster Ort: Schwabisch Hall		Unterlage: 5.2 Blatt-Nr: 7 Lageplan 7 (6) 7+580 - (6) 8+500 Achse 6 Maßstab: 1 : 1000
PROJIS-Nr.: 08 01 9920 40 PSP- Element: V.2111.A0006.A14		
<b>A 6</b> <b>6-streifiger Ausbau zwischen dem</b> <b>AK Weinsberg und der Landesgrenze BW/BY</b> <b>Kupferzell - Ilshofen/Wolpertshausen (PA A6-4)</b> BAB-km 673+500 - 684+200		
Aufgestellt: Regierungspräsidium Stuttgart Abt. 4 Straßenwesen und Verkehr Ref. 44 Straßenplanung Stuttgart, den 30.06.2018		