


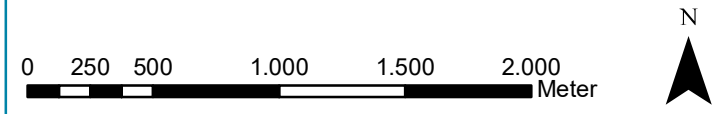


-  Untersuchungsgebiet 3.300 m
-  Untersuchungsgebiet 1.000 m
-  WEA Planung
-  Beobachtungspunkt zur Erfassung von Flugbewegungen
-  Rotmilan Brutplatz
-  Rotmilan Revier
-  Flüge des Rotmilans im 3.300m-Radius (n = 473 von 530)

Raumnutzungsanalyse Rotmilan 2020
(Nach LUBW 2015)

-  Rasterzelle der Kantenlänge 250 Meter
-  Zunehmendes Konfliktpotenzial (v. l. n. r.)



Büro für Faunistik und Landschaftsökologie
Gustav-Stresemann-Str. 8
55411 Bingen am Rhein
06721/30886-0



Stellungnahme zu Einwendungen des Nabu im WEA-Genehmigungsverfahren "Am Sauberg"

Raumnutzungsanalyse des Rotmilans 2020 - 3.300 m -

bearbeitet: JD/JM/KJ/MV/AD/MT/FA/FA
gezeichnet: KJ
Datum: 16.03.2021

Auftraggeber:
juwi Energieprojekte GmbH
Energie-Allee 1
55288 Wörstadt

Karte N-4
Maßstab: 1:30.000 (bei DIN A3)