




-  Untersuchungsgebiet 3.300 m
-  Untersuchungsgebiet 1.000 m
-  WEA Planung
-  Beobachtungspunkt zur Erfassung von Flugbewegungen
-  Rotmilan Brutplatz
-  Rotmilan Revier
-  Flüge des Rotmilans im 1.000m-Radius (n = 129 von 402)

Raumnutzungsanalyse Rotmilan 2019
(Nach LUBW 2015)

-  Rasterzelle der Kantenlänge 250 Meter
-  Zunehmendes Konfliktpotenzial (v. l. n. r.)



Büro für Faunistik und Landschaftsökologie Gustav-Stresemann-Str. 8 55411 Bingen am Rhein 06721/30886-0		 BÜRO FÜR FAUNISTIK UND LANDSCHAFTSÖKOLOGIE
Stellungnahme zu Einwendungen des Nabu im WEA-Genehmigungsverfahren "Am Sauberg"		
Raumnutzungsanalyse des Rotmilans 2019 - 3.300 m -		bearbeitet: JD/JM/KJ/MV/ AD/MT/FA/FA
		gezeichnet: KJ
		Datum: 16.03.2021
Auftraggeber: juwi Energieprojekte GmbH Energie-Allee 1 55288 Wörrstadt		Karte N-3 Maßstab: 1:30.000 (bei DIN A3)