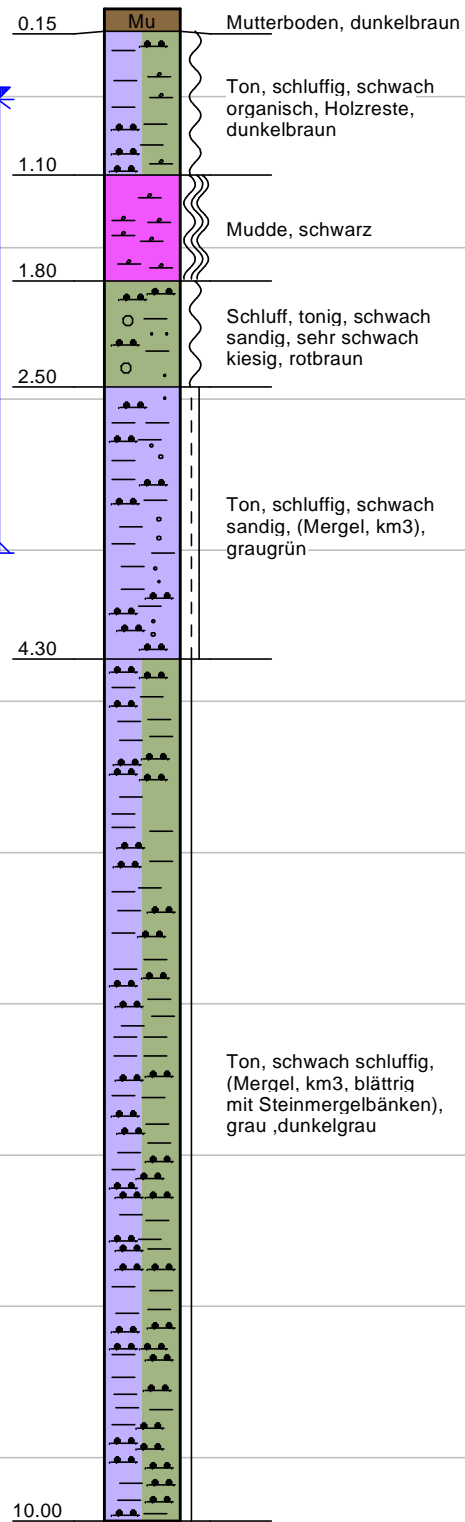


m+NN
440.00
439.00
438.00
437.00
436.00
435.00
434.00
433.00
432.00
431.00
430.00
429.00
428.00

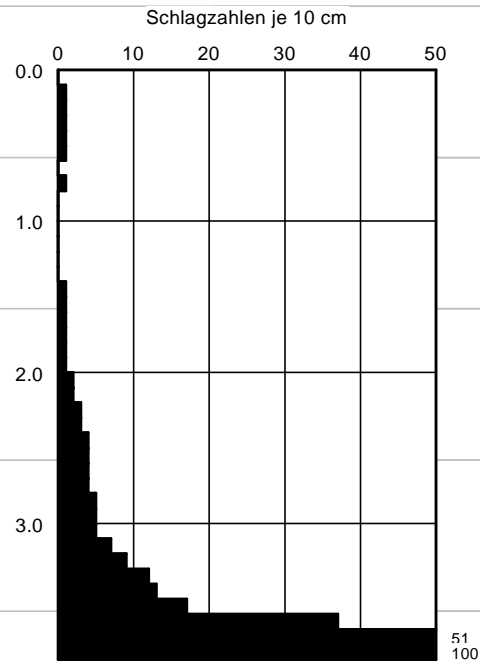
BK 1

438,58



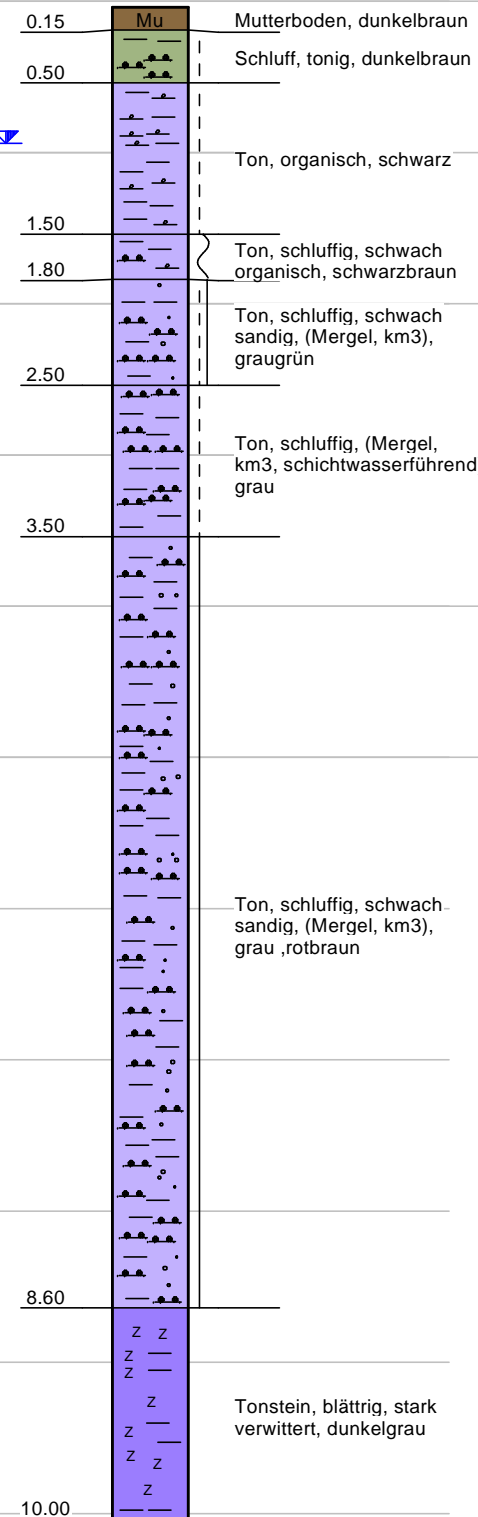
DPH 1

438,58



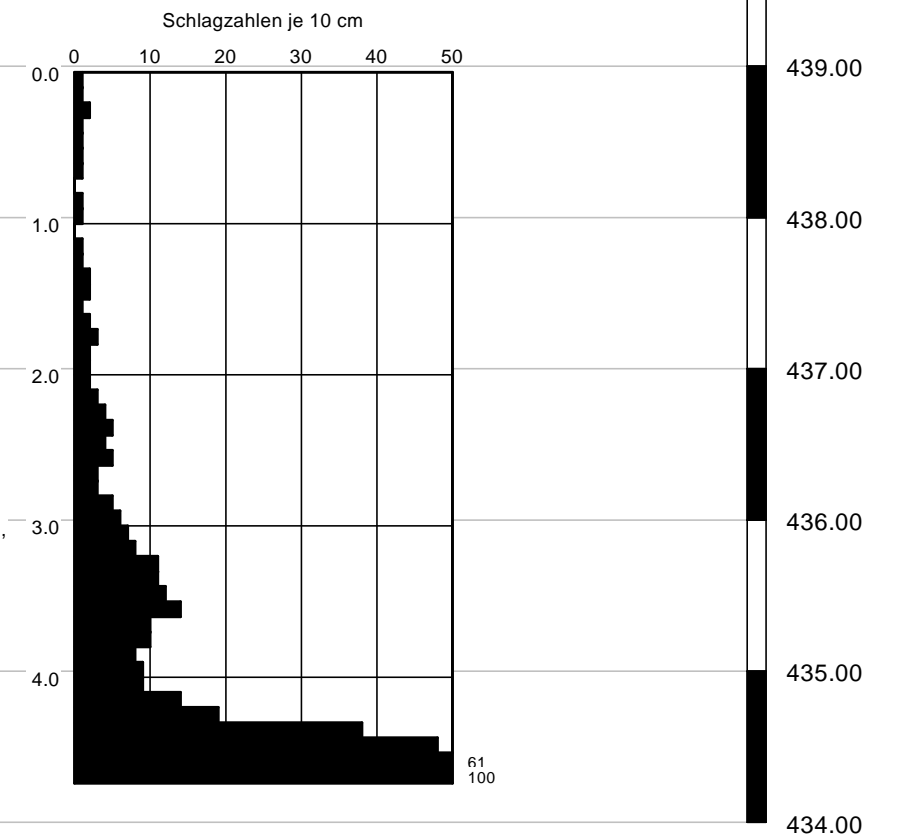
BK 2

438,96

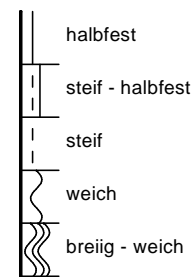


DPH 2

438,96



Legende



Tiefe ▽ Datum GW angetroffen
Tiefe ▽ Datum GW nach Bohrende
Tiefe ▽ Datum GW Ruhe

Datei: 8739A02G_Anl_2_1_Bohrprofile.bop

Ingenieurgesellschaft Kärcher GmbH & Co. KG
Institut für Geotechnik
Heidengass 16
76356 Weingarten
Tel. 07244 / 7013-0 Fax -17



HRB Maurener Tal
Ehningen

Baugrunderkundung 2016
KB 1 und 2, DPH 1 und 2

Projekt-Nr.	Anlage	Maßstab	Datum	bearbeitet	gezeichnet
E 8739	2.1	1 : 50	06.07.2016	Gh	Gh

Nr	Datum	Änderungen