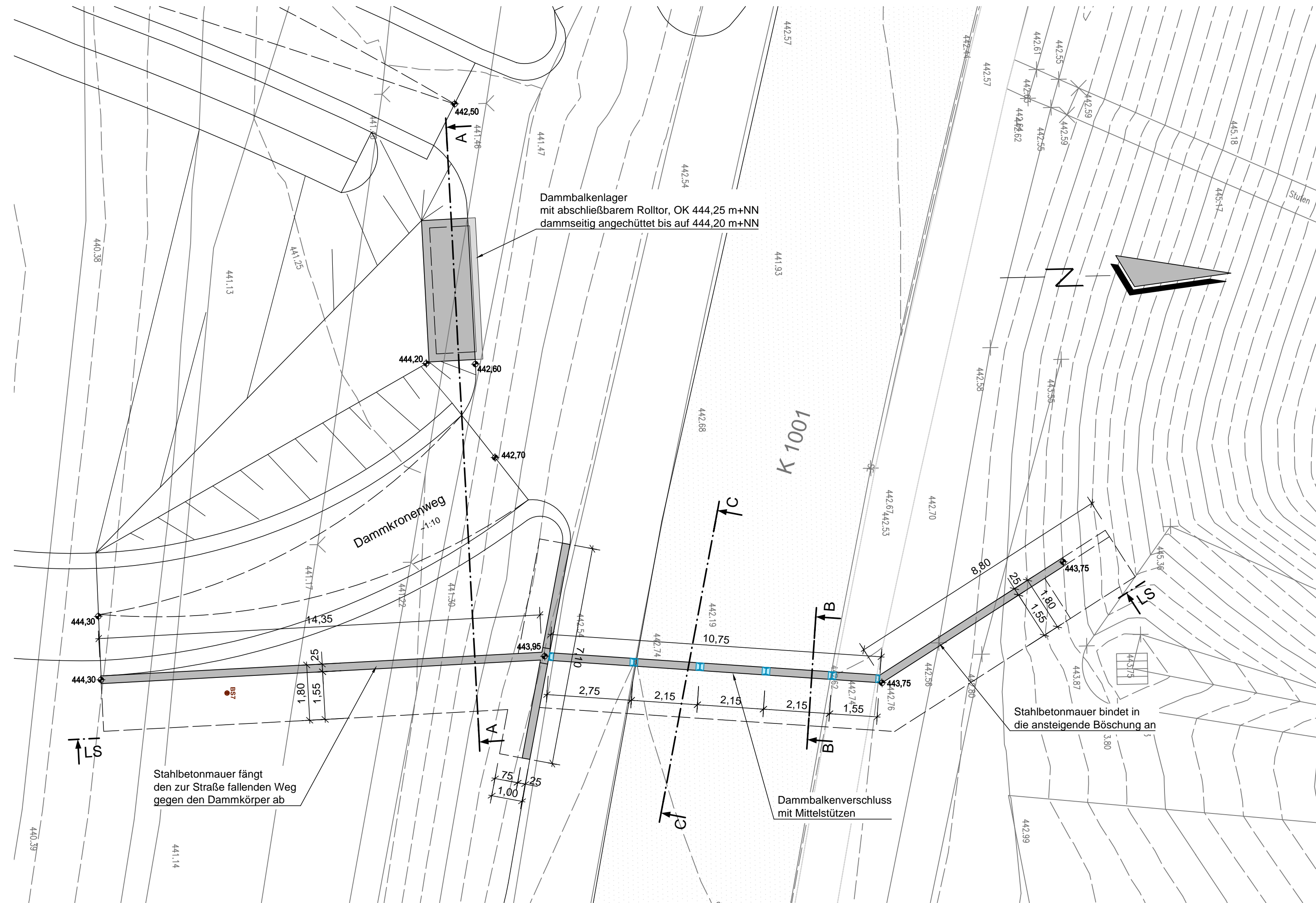
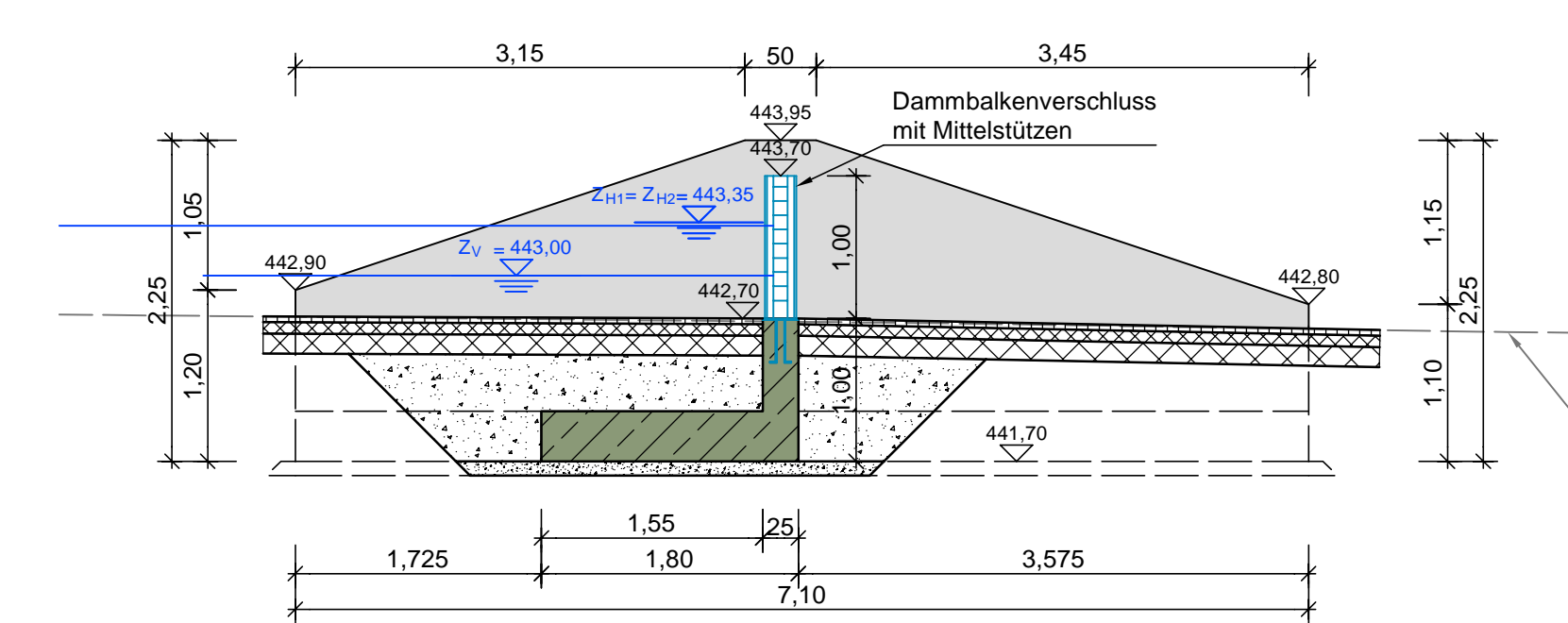


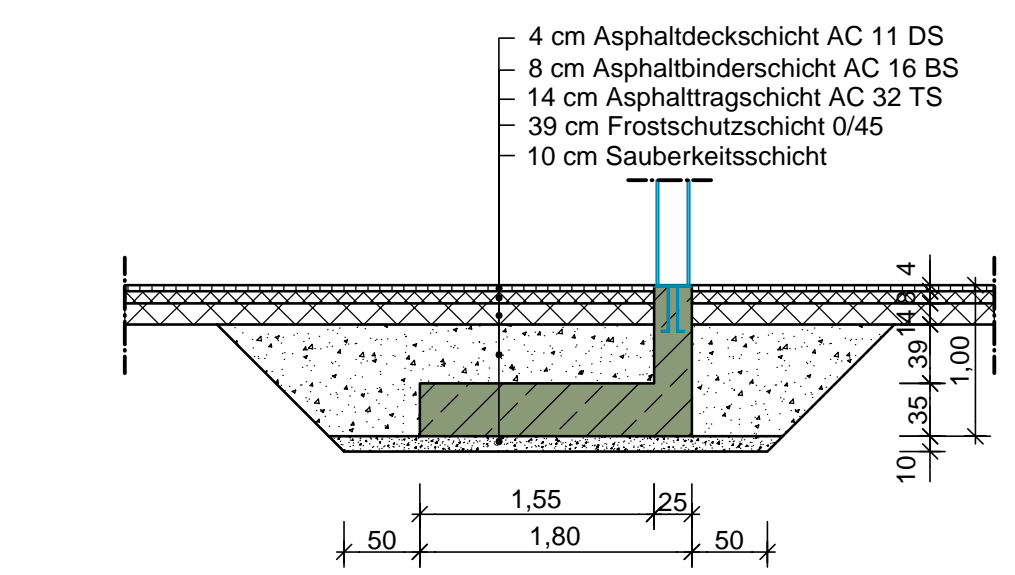
Lageplanausschnitt
M. 1 : 100



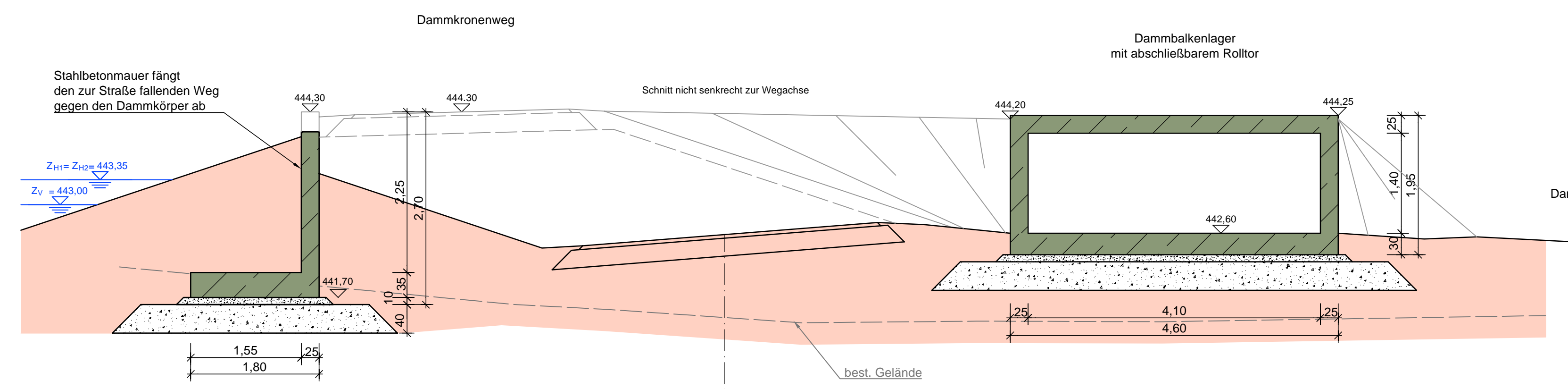
Schnitt C - C
M. 1 : 50



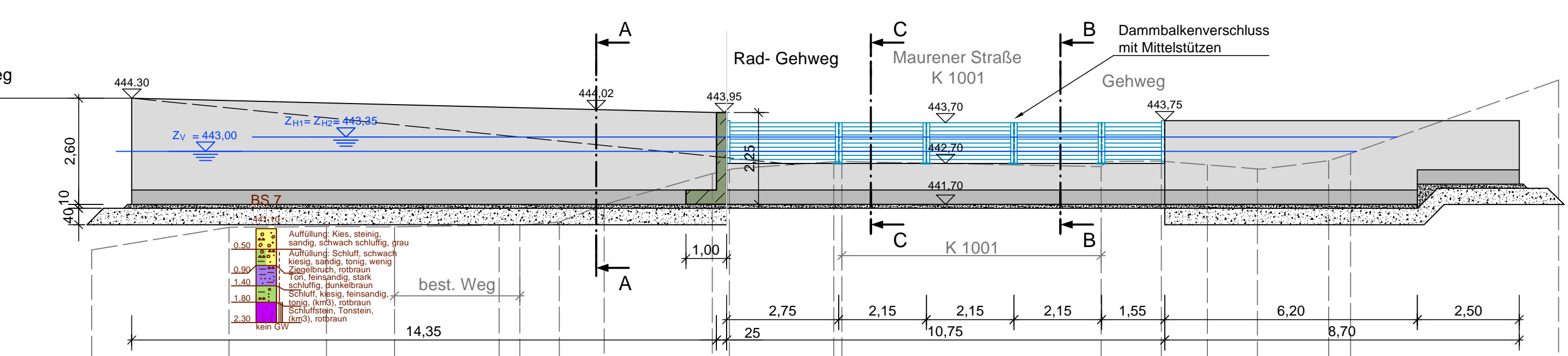
Schnitt B - B
M. 1 : 50



Schnitt A - A
M. 1 : 50



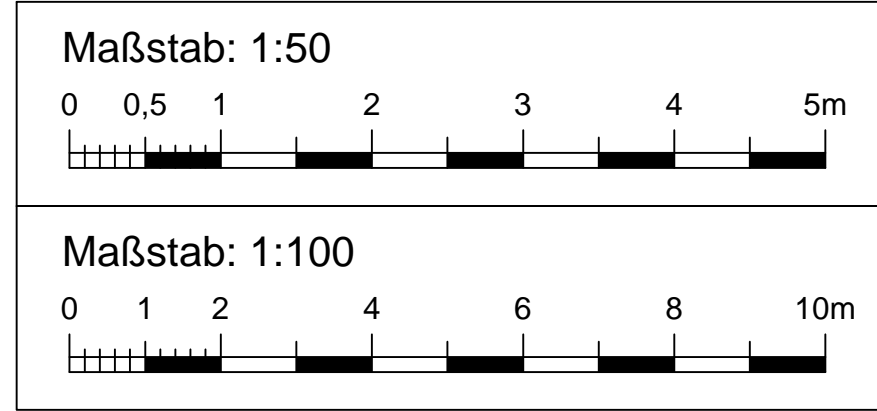
Längsschnitt
Dammankerlager
M. 1 : 100



Planung
Bestand

435,00 m+NN

Bestand	Höhe	Station
	0,00	440,58
	3,37	441,14
	5,76	441,16
	7,44	441,15
	10,00	441,19
	10,51	441,19
	11,48	441,27
	17,58	441,70
	15,23	442,45
	15,65	442,55
	16,21	442,75
	16,41	442,75
	24,78	442,63
	26,25	442,76
	27,38	442,67
	26,61	442,57
	30,36	442,77
	30,90	442,95
	36,00	444,75



Wasserverband Würm

Hochwasserrückhaltebecken
Maurener Tal
Dammankerlager der K 1001
Dammankerlager

PLANNUMMER	DATUM	NAMM	MASSSTAB	PLANUNGSSTAND
102.15.042	11.06.2018	SII	1 : 100, 1 : 50	Genehmigungsplanung
	13.12.2018	Kie		
	14.12.2018	SII		

WALD + CORBE
BERATENDE INGENIEURE

WALD + CORBE Consulting GmbH
Hauptstz Hügelsheim
Am Heckelshamm 18
71634 Hügelsheim
Tel. 07229 / 1876-00
Fax 07229 / 1876-777

Objektplaner: Claus Ingens
Unterschrift Auftraggeber: [Signature]
Unterschrift Objektplaner: [Signature]
Hügelsheim, den 17.01.2019
Hügelsheim, den 17.01.2019