Maßstab: 1:50

0 0,5 1 2 3 4 5m

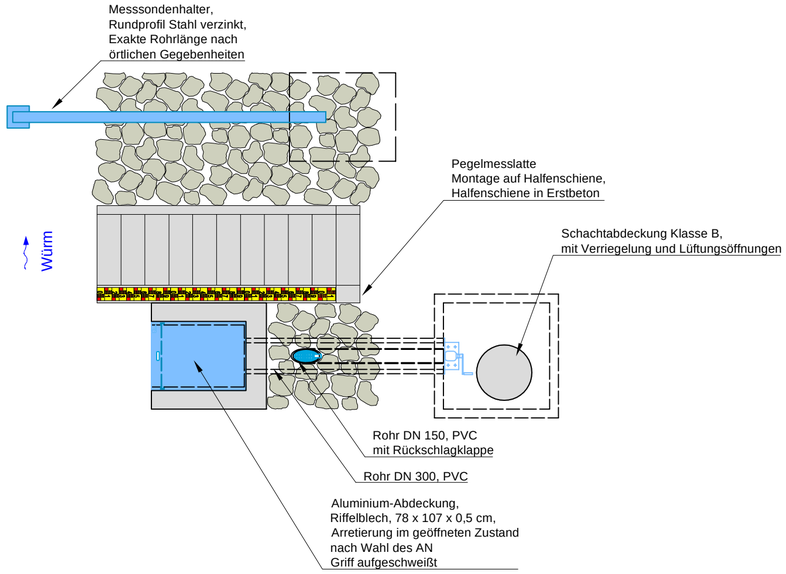

Pegelstrecke
Station 0+055

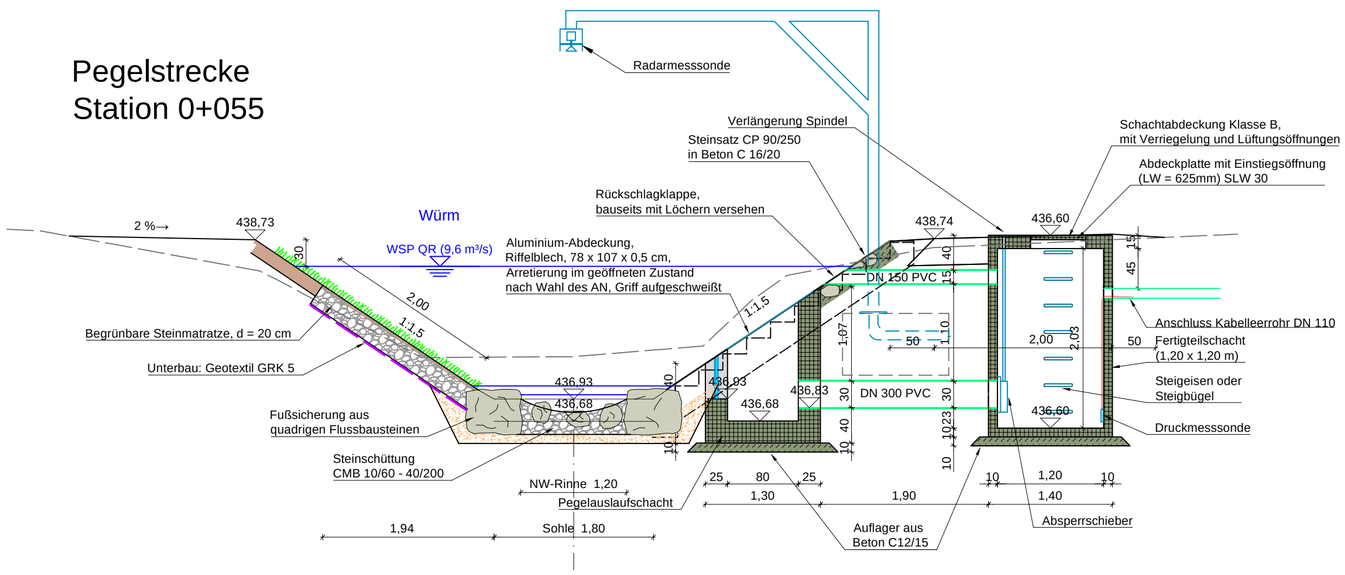

Pegelstrecke
Station 0+045

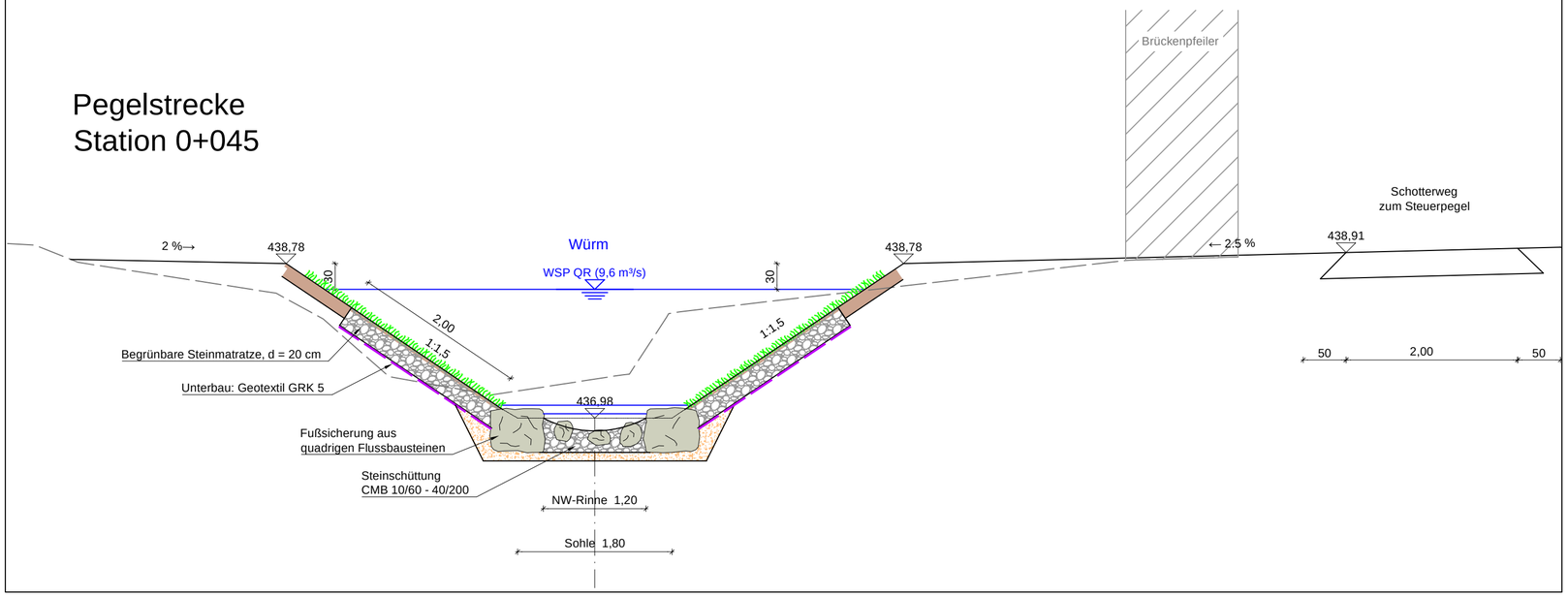

Wasserverband Würm

AUFTRAGGEBER

Hochwasserrückhaltebecken
Maurener Tal
Unterstrom - Steuerpegel und
Ausbau Pegelstrecke

PLANINHALT

	DATUM	NAME		
ENTWICKELT	24.05.2018	Sti	1 : 50	Genehmigungsplanung
BEARBEITET	13.12.2018	Kie		
GEPRÜFT	14.12.2018	Sti	MASSSTAB	PLANUNGSSTAND
PROJEKTNUMMER	102.15.042		LAGESYSTEM Gauß-Krüger Zone 3	HÖHENSYSTEM DHHN 12

WALD + CORBE
BERATENDE INGENIEURE

WALD + CORBE Consulting GmbH
Hauptsitz Hügelsheim
Am Hecklehamm 18
76549 Hügelsheim
www.wald-corbe.de
Tel: 07229 / 1876-00
Fax: 07229 / 1876-777
■ Hügelsheim ■ Stuttgart ■ Haslach ■ Speyer

OBJEKTPLANER

UNTERSCHRIFT AUFTRAGGEBER — Ehningen, den 17.01.2019

UNTERSCHRIFT OBJEKTPLANER — Hügelsheim, den 17.01.2019

ANLAGE 5.4

Ing.-Büro WALD + CORBE CAD Format: 580 x 437 mm Fläche: 0.25 m²