Böschungshöhe h	h > 2,00 m
Damm	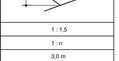
Regelböschung	1 : 1,5
Allgemeine Böschungsmaße	1 : n
Tangentenlänge der Ausrundung	3,0 m
Böschungshöhe h	h < 2,0 m
Damm	
Regelböschung	b = 3,0 m
Allgemeine Böschungsmaße	b = 2,0 n
Tangentenlänge der Ausrundung	1,5 h
Böschungshöhe h	h ≥ 2,0 m
Einschnitt	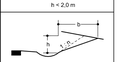
Regelböschung	1 : 1,5
Allgemeine Böschungsmaße	1 : n
Tangentenlänge der Ausrundung	3,0 m
Böschungshöhe h	h < 2,0 m
Einschnitt	
Regelböschung	b = 3,0 m
Allgemeine Böschungsmaße	b = 2,0 n
Tangentenlänge der Ausrundung	1,5 h

Regelquerschnitt B 28 in Anlehnung an RQ 25 (EKA 3)

Ausbau auf 4 Fahrstreifen (Einseitneigung)
im Wasserschutzgebiete WSG II

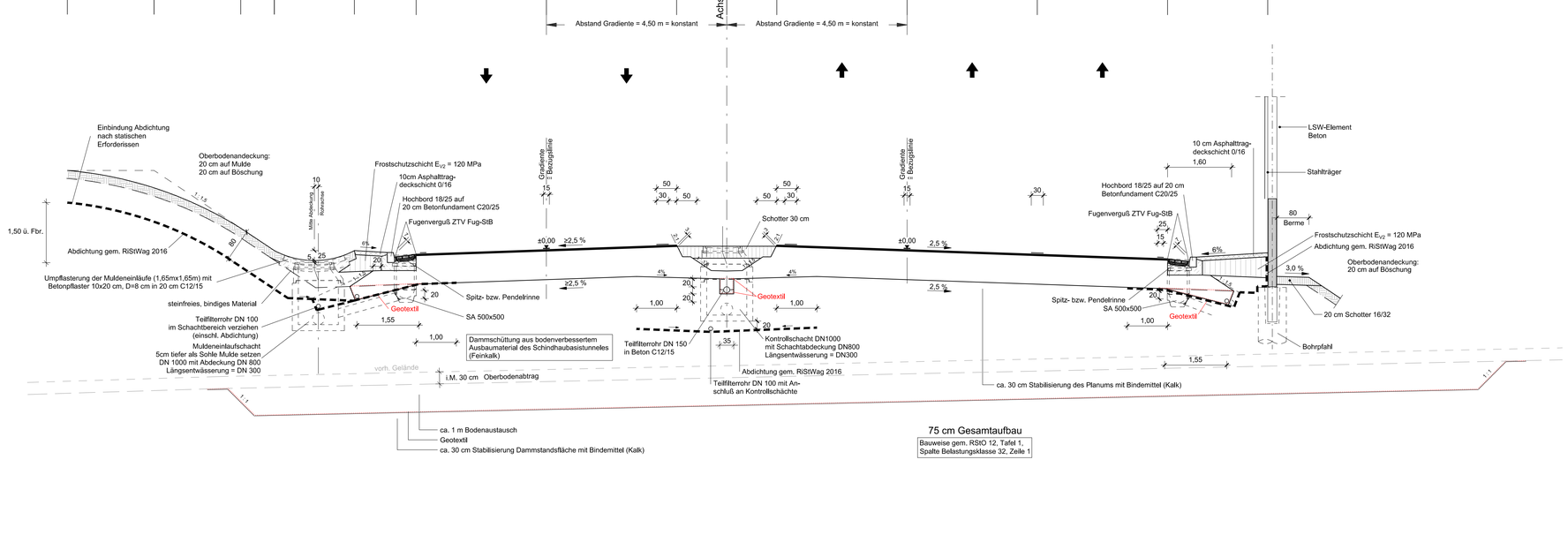

75 cm Gesamtaufbau

Bauweise gem. RStO 12, Tafel 1, Spalte Belastungsklasse 32, Zeile 1

1	2	3	4	5	6	7

BUNG Ingenieure AG
69126 Heidelberg Englerstraße 4
69004 Heidelberg Postfach 101420
Tel.: 06221 / 3064-0
Fax: 06221 / 3064-220
info@bung-ag.de

Heidelberg, den 26.06.2024 gez. ppa. Zimmermann

10936	Datum	Name
gezeichnet	März 2024	sll/ktd
geprüft	März 2024	kes
freigegeben	März 2024	fij

Straßenbauverwaltung
Baden-Württemberg
Regierungspräsidium Tübingen

	Datum	Name
bearbeitet		

Nr.	Art der Änderung	Datum	Name

	von Netzknoten	nach Netzknoten	Station
Anfangsstation	7 5 2 0 0 6 0	7 4 2 0 0 0 3	0 0 4 8
Endstation	7 4 2 0 0 0 3	7 4 2 0 0 6 2	0 6 9 6

Lagesystem:	GK [X]	UTM [ ]	Stand Kataster:	01 / 2024
Höhensystem:	NN [X]	NHN [ ]	Bestandsvermessung:	12 / 2018

FESTSTELLUNGSENTWURF

Straßenbauverwaltung Baden-Württemberg

Straße: B 27

Nächster Ort: Tübingen

PROJIS-Nr.: 08 91 8082 00

PSP- Element: V.2410.B0027.N75

Unterlage 14.1

Blatt-Nr. 3

Regelquerschnitt

B 28

Maßstab: 1 : 50

B 27 Tübingen (Bläsibad) - B 28, Schindhaubasistunnel

Bau-km 0+195,578 bis 3+840

Aufgestellt:
Regierungspräsidium Tübingen
Abteilung 4 - Mobilität, Verkehr, Straßen -
Ref. 44 - Planung

Tübingen, den 28.06.2024

Geobasisdaten © Landesamt für Geoinformation und Landesentwicklung Baden-Württemberg, www.lgl-bw.de, Az.: 2851.9 - 1/19
Geofachdaten © Landesverwaltung Baden-Württemberg

Speicherdatum: 07.03.2024

Plangröße: 0.51m² (44.7x113.5cm)

Vorlagebuch — Dateipfad: H:\AVA2_ED\B0027\07-Entwurf\Ausführung\RQ\RQ14_KOP_B27-K25.dwg , layoutname: 14.1_B28_BERGKO , Datum/Uhrzeit: 06.03.2024 11:50:22 , DWG: 1=100 , v23