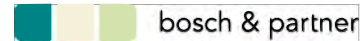




Geobasisdaten © Landesamt für Geoinformation und Landentwicklung Baden-Württemberg (www.lgl.bw.de).



Maßstab: 0 100 200 300 m

Legende:

geplante SEL

Arbeitsstreifen / RLP (Rohrlagerplatz)

Stationsfläche mit Bezeichnung

Kreisgrenzen mit Bezeichnung

Flurgrenzen

Blattschnitte

Oberflächengewässer

Fließgewässer (berichtspflichtige Gewässer nach WRRL mit Bezeichnung)

Stillgewässer

Überschwemmungsgebiete

Überschwemmungsgebiete

Wasserschutzgebiete mit Bezeichnung

Zone I und II bzw. IIA

Zone IIB

Zone III und IIIA

Zone IIIB

Maßstab: 1:5000 Format: DIN A3

Schutzstreifenbreite: 10m

Nenndruck: DP 100 Nennweite: DN 1000

Material: Stahl

Stationierung auf dem Blatt von/bis: --

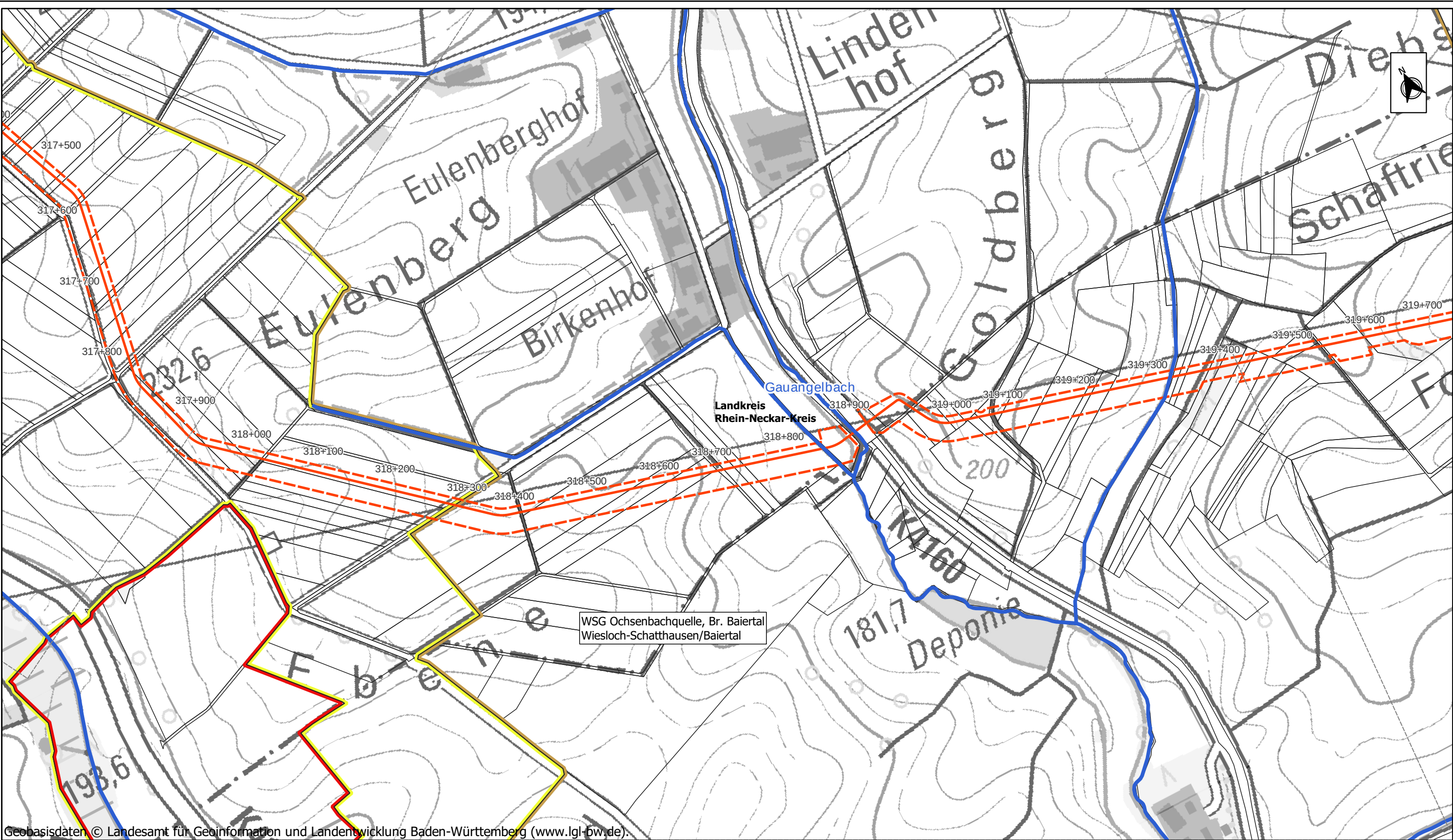
Kreis	Stadt	Gemarkung
Rhein-Neckar-Kreis	Leimen	Gauangelloch
--	--	--
--	--	--

Projekt: Süddeutsche Erdgasleitung (SEL)
Planfeststellungsabschnitt: II
Abschnitt: Heidelberg-Grenzhof bis Hüffenhardt

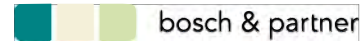


04	--	--	--	--	--
03	--	--	--	--	--
02	--	--	--	--	--
01	12.05.'23	MOP	NLI	BAV	Erste Fassung
Ind.	Datum	Gez.	Gepr.	Freig.	Änderung

Titel:
Anlage 10.3
Bestand und Konflikte
Wasser

PFA	Abschn.	Ersteller	Planart	Plannummer	Index	Status
02	04	02	UVP3	01000	01	--



Geobasisdaten © Landesamt für Geoinformation und Landentwicklung Baden-Württemberg (www.lgl-bw.de).



Maßstab: 0 100 200 300 m

Legende:

geplante SEL

Arbeitsstreifen / RLP (Rohrlagerplatz)

Stationsfläche mit Bezeichnung

Kreisgrenzen mit Bezeichnung

Flurgrenzen

Blattschnitte

Oberflächengewässer

Fließgewässer (berichtspflichtige Gewässer nach WRRL mit Bezeichnung)

Stillgewässer

Überschwemmungsgebiete

Überschwemmungsgebiete

Wasserschutzgebiete mit Bezeichnung

Zone I und II bzw. IIA

Zone IIB

Zone III und IIIA

Zone IIIB

Maßstab: 1:5000 Format: DIN A3

Schutzstreifenbreite: 10m

Nenndruck: DP 100 Nennweite: DN 1000

Material: Stahl

Stationierung auf dem Blatt von/bis: --

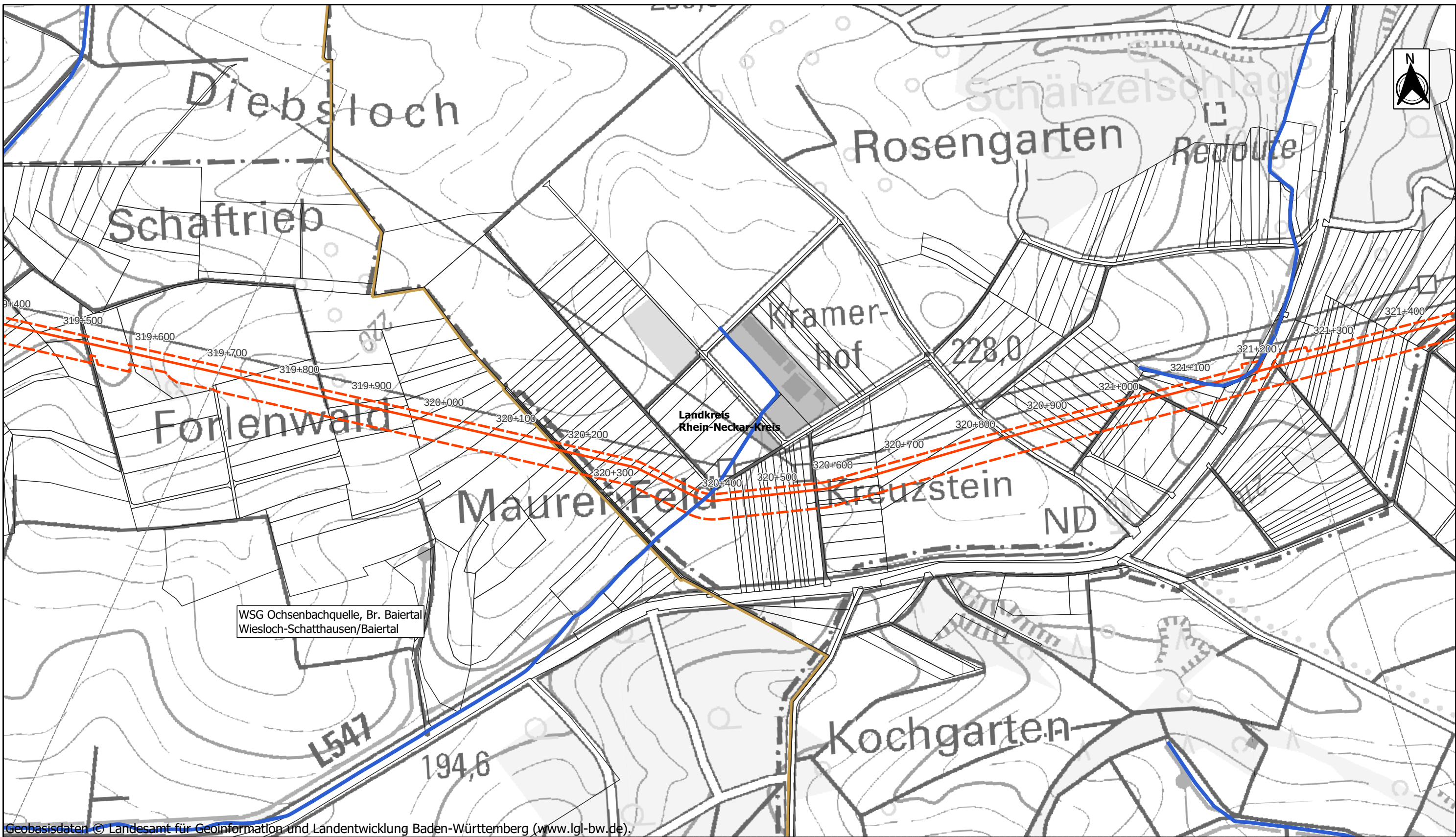
Kreis	Stadt	Gemarkung
Rhein-Neckar-Kreis	Leimen	Gauangelloch
Rhein-Neckar-Kreis	Wiesloch	Schatthausen
--	--	--

Projekt: Süddeutsche Erdgasleitung (SEL)
Planfeststellungsabschnitt: II
Abschnitt: Heidelberg-Grenzhof bis Hüffenhardt

04	--	--	--	--	--
03	--	--	--	--	--
02	--	--	--	--	--
01	12.05.23	MOP	NLI	BAV	Erste Fassung
Ind.	Datum	Gez.	Gepr.	Freig.	Änderung

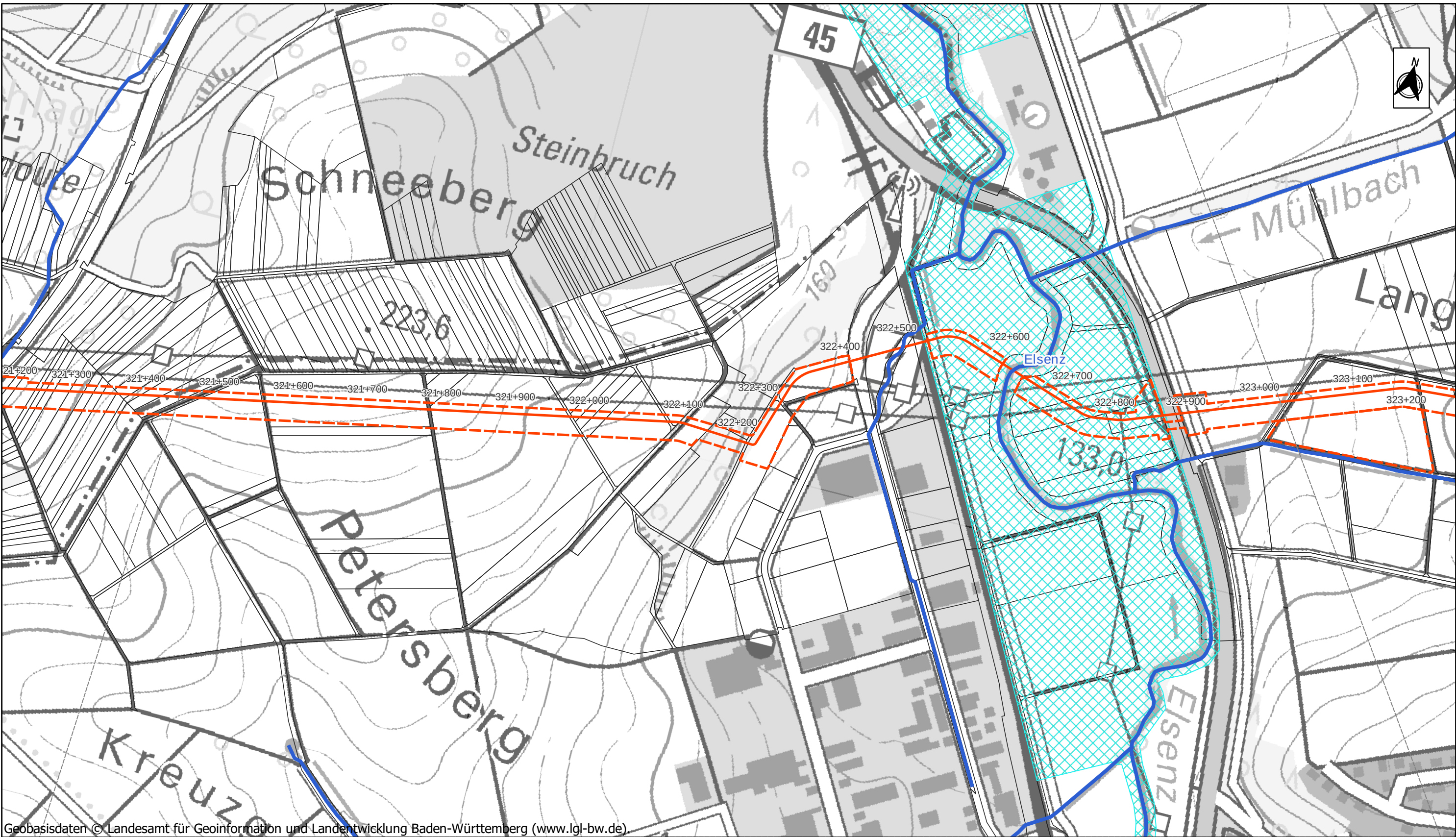
Titel:
Anlage 10.3
Bestand und Konflikte
Wasser

PFA	Abschn.	Ersteller	Planart	Plannummer	Index	Status
02	04	02	UVP3	01100	01	--



Geobasisdaten © Landesamt für GeoInformation und Landentwicklung Baden-Württemberg (www.lgl-bw.de).

<div><div></div><div></div><div></div><div></div></div>	<div><div>Maßstab: 0100200300 m</div><div><div>Legende:</div><div><div><div><div></div><div>geplante SEL</div></div><div><div></div><div>Arbeitsstreifen / RLP (Rohrlagerplatz)</div></div><div><div></div><div>Stationsfläche mit Bezeichnung</div></div><div><div></div><div>Kreisgrenzen mit Bezeichnung</div></div><div><div></div><div>Flurgrenzen</div></div><div><div></div><div>Blattschnitte</div></div><div><div></div><div>Oberflächengewässer (berichtspflichtige Gewässer nach WRRL mit Bezeichnung)</div></div><div><div></div><div>Stillgewässer</div></div><div><div></div><div>Überschwemmungsgebiete</div></div><div><div></div><div>Wasserschutzgebiete mit Bezeichnung</div></div><div><div></div><div>Zone I und II bzw. IIA</div></div><div><div></div><div>Zone IIB</div></div><div><div></div><div>Zone III und IIIA</div></div><div><div></div><div>Zone IIIB</div></div></div></div></div></div>	<div><div>Maßstab: 1:5000Format: DIN A3</div><div>Schutzstreifenbreite: 10m</div><div>Neindruck: DP 100Nennweite: DN 1000</div><div>Material: Stahl</div><div>Stationierung auf dem Blatt von/bis: --</div></div>	<div><div>Projekt: Süddeutsche Erdgasleitung (SEL)</div><div>Planfeststellungsabschnitt: II</div><div>Abschnitt: Heidelberg-Grenzhof bis Hüffenhardt</div></div>	<div><div>Titel:</div><div>Anlage 10.3</div><div>Bestand und Konflikte</div><div>Wasser</div></div>							
			Kreis	Stadt	Gemarkung	04	--	--	--	--	--
			Rhein-Neckar-Kreis	Wiesloch	Schatthausen	03	--	--	--	--	--
			Rhein-Neckar-Kreis	Mauer	Mauer	02	--	--	--	--	--
			Rhein-Neckar-Kreis	Meckesheim	Meckesheim	Ind.	Datum	Gez.	Gepr.	Freig.	Änderung
						02	04	02	UVP3	01200	01 --



Geobasisdaten © Landesamt für Geoinformation und Landentwicklung Baden-Württemberg (www.lgl-bw.de)

Maßstab: 0 100 200 300 m

Legende:

geplante SEL

Arbeitsstreifen / RLP (Rohrlagerplatz)

Stationsfläche mit Bezeichnung

Kreisgrenzen mit Bezeichnung

Flurgrenzen

Blattschnitte

Oberflächengewässer

Fließgewässer (berichtspflichtige Gewässer nach WRRL mit Bezeichnung)

Stillgewässer

Überschwemmungsgebiete

Überschwemmungsgebiete

Wasserschutzgebiete mit Bezeichnung

Zone I und II bzw. IIA

Zone IIB

Zone III und IIIA

Zone IIIB

Maßstab: 1:5000 Format: DIN A3

Schutzstreifenbreite: 10m

Nenndruck: DP 100 Nennweite: DN 1000

Material: Stahl

Stationierung auf dem Blatt von/bis: --

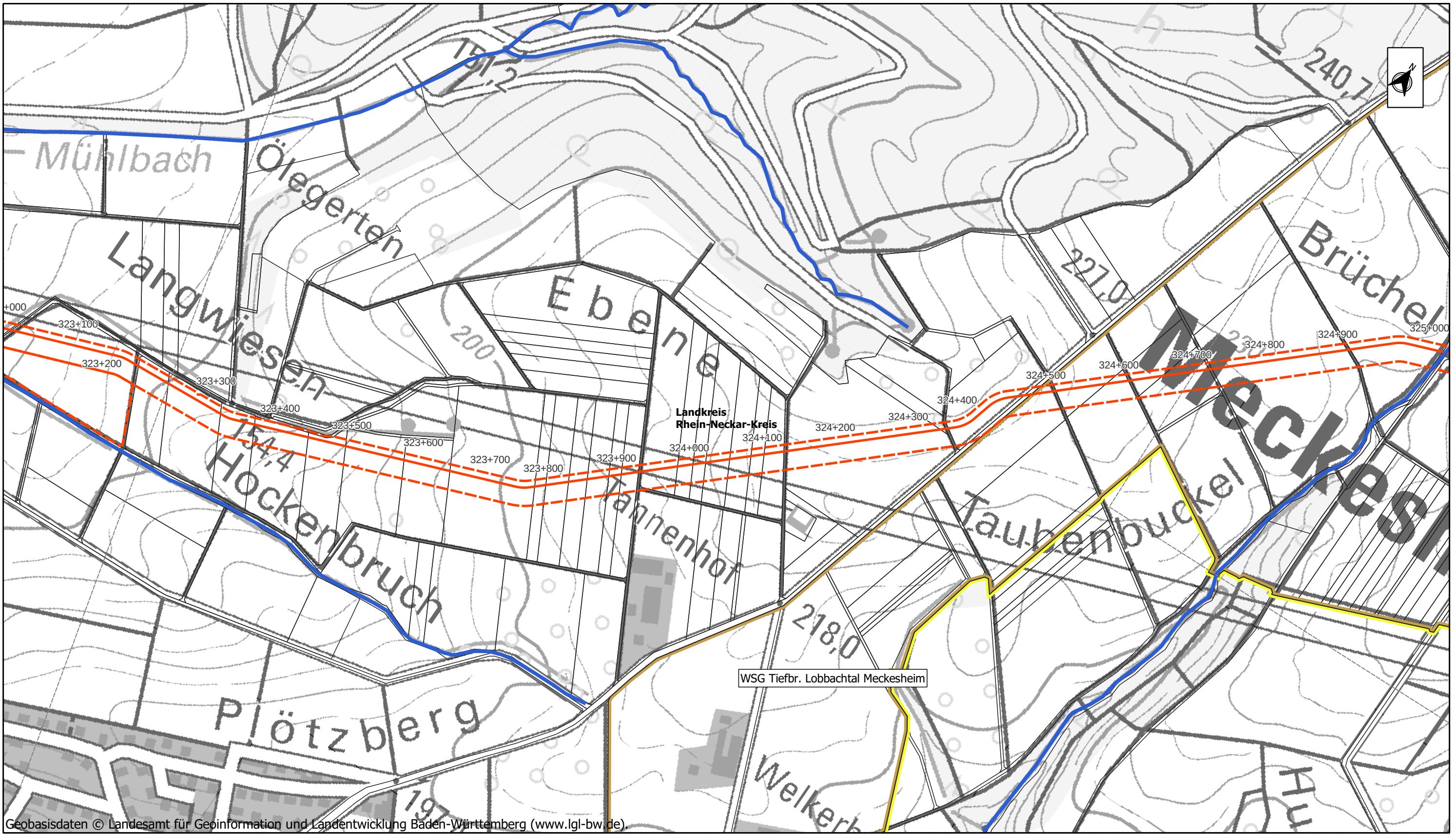
Kreis	Stadt	Gemarkung
Rhein-Neckar-Kreis	Mauer	Mauer
Rhein-Neckar-Kreis	Meckesheim	Meckesheim
--	--	--

Projekt: Süddeutsche Erdgasleitung (SEL)
Planfeststellungsabschnitt: II
Abschnitt: Heidelberg-Grenzhof bis Hüffenhardt

04	--	--	--	--	--
03	--	--	--	--	--
02	--	--	--	--	--
01	12.05.'23	MOP	NLI	BAV	Erste Fassung
Ind.	Datum	Gez.	Gepr.	Freig.	Änderung

Titel:
Anlage 10.3
Bestand und Konflikte
Wasser

PFA	Abschn.	Ersteller	Planart	Plannummer	Index	Status
02	04	02	UVP3	01300	01	--



Geobasisdaten © Landesamt für Geoinformation und Landentwicklung Baden-Württemberg (www.lgl-bw.de)

Maßstab: 0 100 200 300 m

Legende:

geplante SEL

Arbeitsstreifen / RLP (Rohrlagerplatz)

Stationsfläche mit Bezeichnung

Kreisgrenzen mit Bezeichnung

Flurgrenzen

Blattschnitte

Oberflächengewässer

Fließgewässer (berichtspflichtige Gewässer nach WRRL mit Bezeichnung)

Stillgewässer

Überschwemmungsgebiete

Überschwemmungsgebiete

Wasserschutzgebiete mit Bezeichnung

Zone I und II bzw. IIA

Zone IIB

Zone III und IIIA

Zone IIIB

Maßstab: 1:5000 Format: DIN A3

Schutzstreifenbreite: 10m

Nenndruck: DP 100 Nennweite: DN 1000

Material: Stahl

Stationierung auf dem Blatt von/bis: --

Kreis	Stadt	Gemarkung
Rhein-Neckar-Kreis	Meckesheim	Meckesheim
Rhein-Neckar-Kreis	Meckesheim	Mönchzell
--	--	--

Projekt: Süddeutsche Erdgasleitung (SEL)
Planfeststellungsabschnitt: II
Abschnitt: Heidelberg-Grenzhof bis Hüffenhardt

04	--	--	--	--	--
03	--	--	--	--	--
02	--	--	--	--	--
01	12.05.'23	MOP	NLI	BAV	Erste Fassung
Ind.	Datum	Gez.	Gepr.	Freig.	Änderung

Titel:
Anlage 10.3
Bestand und Konflikte
Wasser

PFA	Abschn.	Ersteller	Planart	Plannummer	Index	Status
02	04	02	UVP3	01400	01	--



Geobasisdaten © Landesamt für Geoinformation und Landentwicklung Baden-Württemberg (www.lgl-bw.de).

Maßstab: 0 100 200 300 m

Legende:

- geplante SEL
- Arbeitsstreifen / RLP (Rohrlagerplatz)
- Stationsfläche mit Bezeichnung
- Kreisgrenzen mit Bezeichnung
- Flurgrenzen
- Blattschnitte

Oberflächengewässer

- Fließgewässer (berichtspflichtige Gewässer nach WRRL mit Bezeichnung)
- Stillgewässer

Überschwemmungsgebiete

- Überschwemmungsgebiete

Wasserschutzgebiete mit Bezeichnung

- Zone I und II bzw. IIA
- Zone IIB
- Zone III und IIIA
- Zone IIIB

Maßstab: 1:5000 Format: DIN A3

Schutzstreifenbreite: 10m

Nenndruck: DP 100 Nennweite: DN 1000

Material: Stahl

Stationierung auf dem Blatt von/bis: --

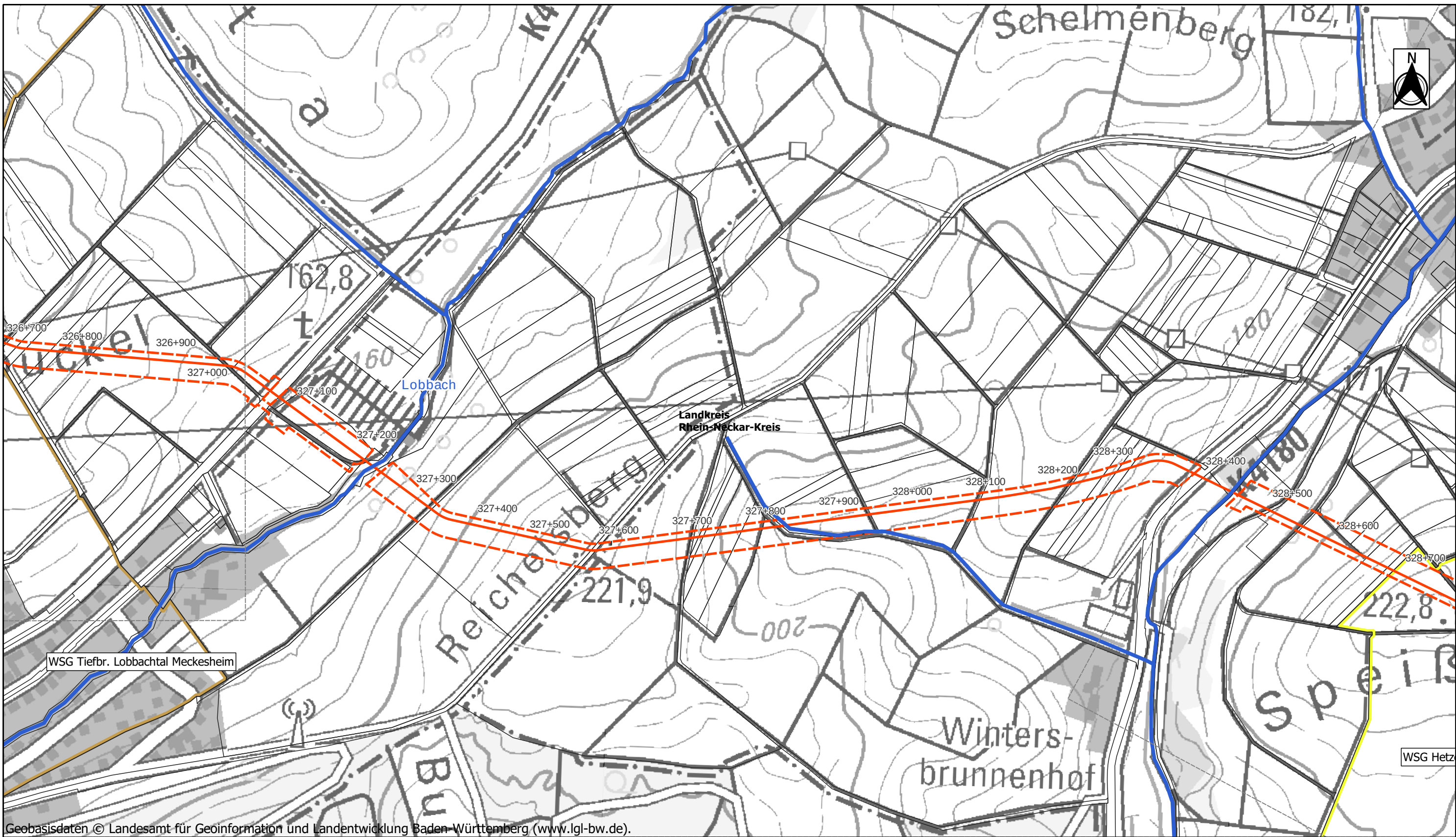
Kreis	Stadt	Gemarkung
Rhein-Neckar-Kreis	Meckesheim	Meckesheim
Rhein-Neckar-Kreis	Meckesheim	Mönchzell
--	--	--

Projekt: Süddeutsche Erdgasleitung (SEL)
Planfeststellungsabschnitt: II
Abschnitt: Heidelberg-Grenzhof bis Hüffenhardt

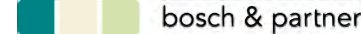


04	--	--	--	--	--
03	--	--	--	--	--
02	--	--	--	--	--
01	12.05.'23	MOP	NLI	BAV	Erste Fassung
Ind.	Datum	Gez.	Gepr.	Freig.	Änderung

Titel:
Anlage 10.3
Bestand und Konflikte
Wasser

PFA	Abschn.	Ersteller	Planart	Plannummer	Index	Status
02	04	02	UVP3	01500	01	--



Geobasisdaten © Landesamt für Geoinformation und Landentwicklung Baden-Württemberg (www.lgl-bw.de).



Maßstab: 0 100 200 300 m

Legende:

- geplante SEL
- Arbeitsstreifen / RLP (Rohrlagerplatz)
- Stationsfläche mit Bezeichnung
- Kreisgrenzen mit Bezeichnung
- Flurgrenzen
- Blattschnitte

Oberflächengewässer

- Fließgewässer (berichtspflichtige Gewässer nach WRRL mit Bezeichnung)
- Stillgewässer

Überschwemmungsgebiete

- Überschwemmungsgebiete

Wasserschutzgebiete mit Bezeichnung

- Zone I und II bzw. IIIA
- Zone IIB
- Zone III und IIIA
- Zone IIIB

Maßstab: 1:5000 Format: DIN A3

Schutzstreifenbreite: 10m

Nenndruck: DP 100 Nennweite: DN 1000

Material: Stahl

Stationierung auf dem Blatt von/bis: --

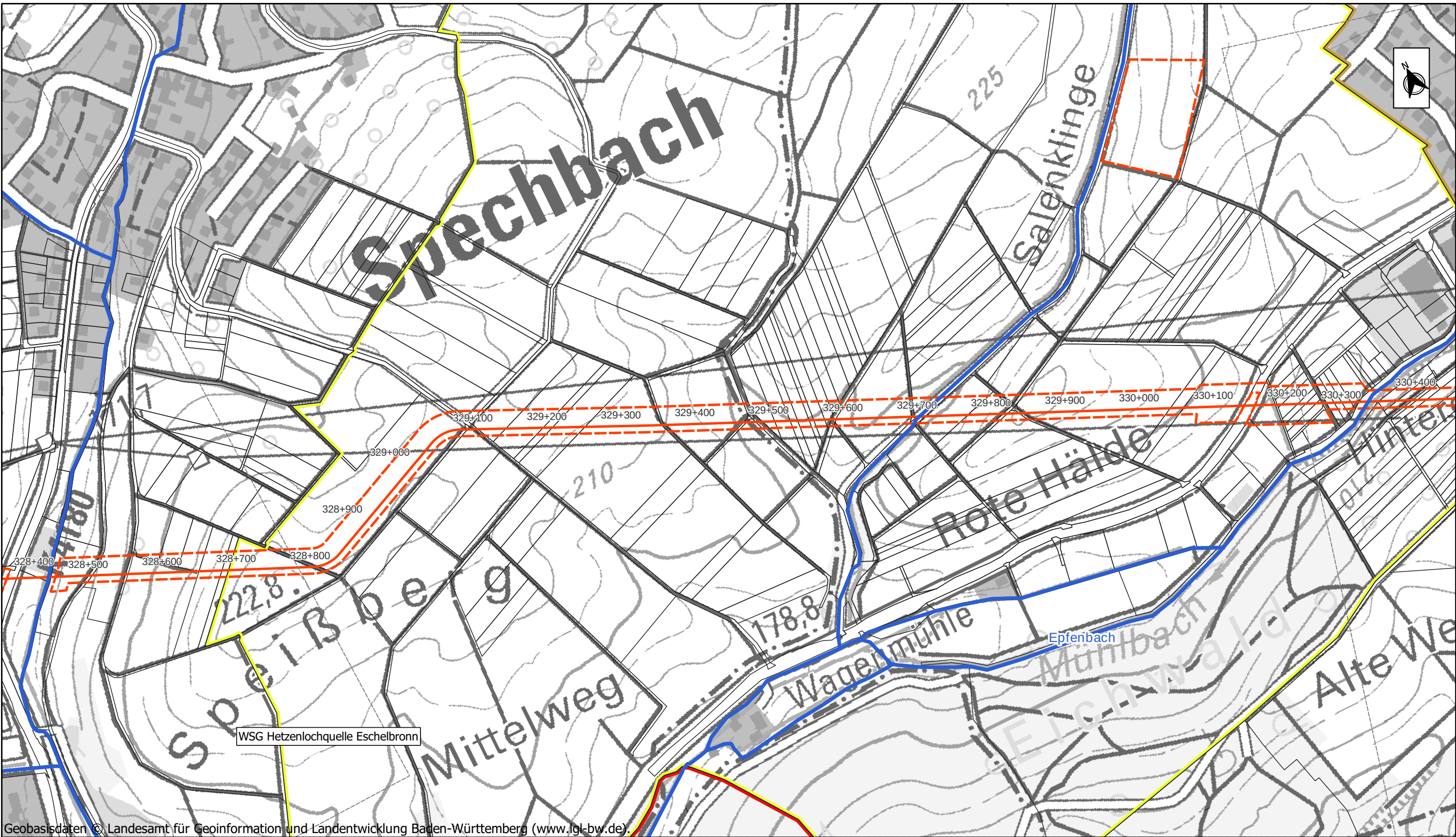
Kreis	Stadt	Gemarkung
Rhein-Neckar-Kreis	Meckesheim	Mönchzell
Rhein-Neckar-Kreis	Speichbach	Speichbach
--	--	--

Projekt: Süddeutsche Erdgasleitung (SEL)
Planfeststellungsabschnitt: II
Abschnitt: Heidelberg-Grenzhof bis Hüffenhardt

04	--	--	--	--	--
03	--	--	--	--	--
02	--	--	--	--	--
01	12.05.23	MOP	NLI	BAV	Erste Fassung
Ind.	Datum	Gez.	Gepr.	Freig.	Änderung

Titel:
Anlage 10.3
Bestand und Konflikte
Wasser

PFA	Abschn.	Ersteller	Planart	Plannummer	Index	Status
02	04	02	UVP3	01600	01	--



Geobasisdaten © Landesamt für Geoinformation und Landentwicklung Baden-Württemberg (www.lgl-bw.de)

Legende:

- geplante SEL
- Arbeitsstreifen / RLP (Rohrlagerplatz)
- Stationsfläche mit Bezeichnung
- Kreisgrenzen mit Bezeichnung
- Flurgrenzen
- Blattschnitte

Oberflächengewässer

- Fließgewässer (berichtspflichtige Gewässer nach WRRL mit Bezeichnung)
- Stillgewässer
- Überschwemmungsgebiete**
- Überschwemmungsgebiete

Wasserschutzgebiete mit Bezeichnung

- Zone I und II bzw. IIA
- Zone IIB
- Zone III und IIIA
- Zone IIIB

Maßstab: 0 100 200 300 m

Maßstab: 1:5000 Format: DIN A3

Schutzstreifenbreite: 10m

Nenndruck: DP 100 Nennweite: DN 1000

Material: Stahl

Stationierung auf dem Blatt von/bis: --

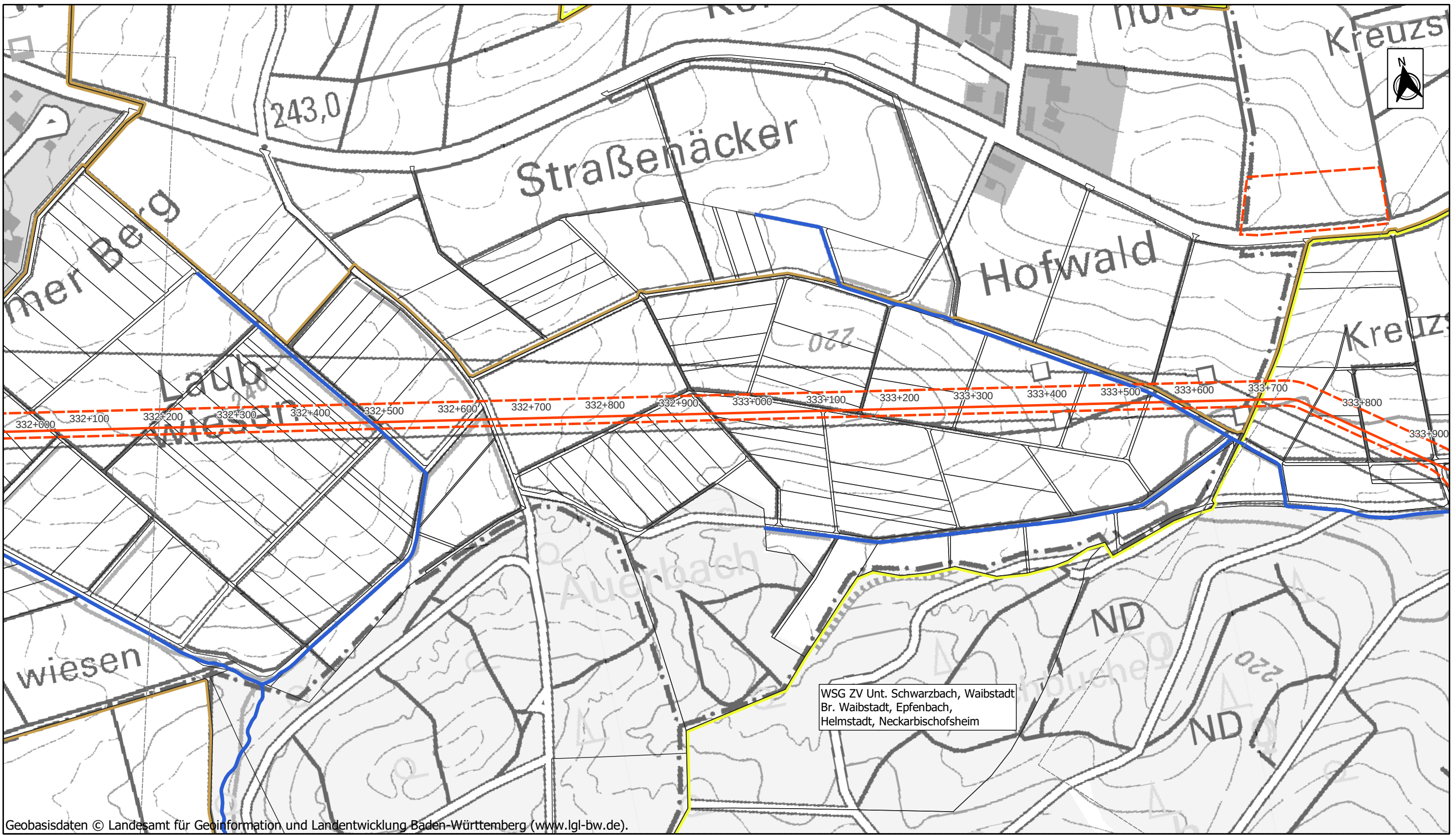
Kreis	Stadt	Gemarkung
Rhein-Neckar-Kreis	Speichbach	Speichbach
Rhein-Neckar-Kreis	Epfenbach	Epfenbach
Rhein-Neckar-Kreis	Neidenstein	Neidenstein

Projekt: Süddeutsche Erdgasleitung (SEL)
Planfeststellungsabschnitt: II
Abschnitt: Heidelberg-Grenzhof bis Hüffenhardt

04	--	--	--	--	--
03	--	--	--	--	--
02	--	--	--	--	--
01	12.05.'23	MOP	NLI	BAV	Erste Fassung
Ind.	Datum	Gez.	Gepr.	Freig.	Änderung

Titel:
Anlage 10.3
Bestand und Konflikte
Wasser

PFA	Abschn.	Ersteller	Planart	Plannummer	Index	Status
02	04	02	UVP3	01700	01	--



Geobasisdaten © Landesamt für Geoinformation und Landentwicklung Baden-Württemberg (www.lgl-bw.de).

Legende:

- geplante SEL
- Arbeitsstreifen / RLP (Rohrlagerplatz)
- Stationsfläche mit Bezeichnung
- Kreisgrenzen mit Bezeichnung
- Flurgrenzen
- Blattschnitte

Oberflächengewässer

- Fließgewässer (berichtspflichtige Gewässer nach WRRL mit Bezeichnung)
- Stillgewässer

Überschwemmungsgebiete

- Überschwemmungsgebiete

Wasserschutzgebiete mit Bezeichnung

- Zone I und II bzw. IIA
- Zone IIB
- Zone III und IIIA
- Zone IIIB

Maßstab: 0 100 200 300 m

Maßstab: 1:5000 Format: DIN A3

Schutzstreifenbreite: 10m

Nenndruck: DP 100 Nennweite: DN 1000

Material: Stahl

Stationierung auf dem Blatt von/bis: --

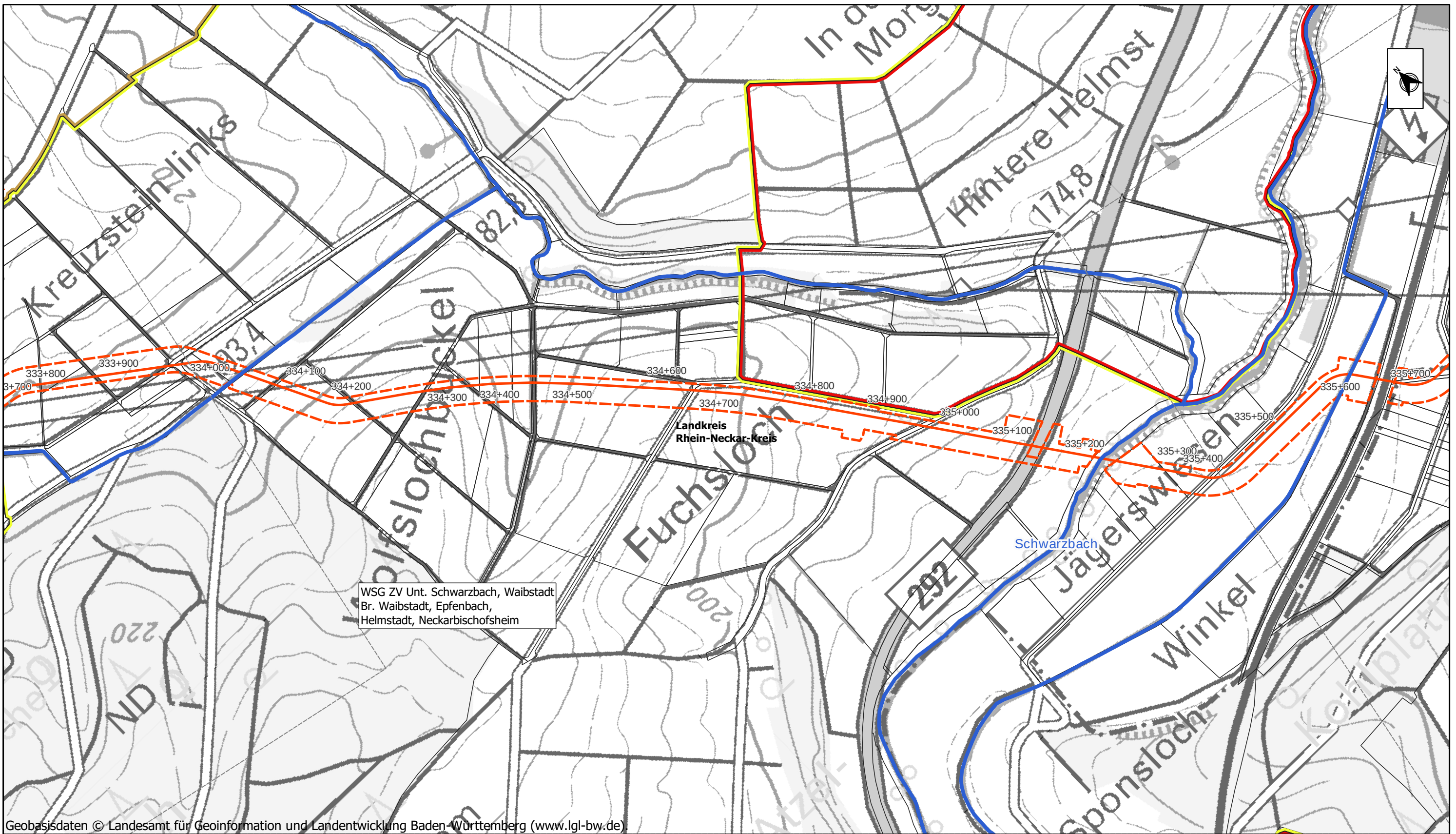
Kreis	Stadt	Gemarkung
Rhein-Neckar-Kreis	Epfenbach	Epfenbach
Rhein-Neckar-Kreis	Neidenstein	Neidenstein
Rhein-Neckar-Kreis	Helmstadt-Bargen	Helmstadt

Projekt: Süddeutsche Erdgasleitung (SEL)
Planfeststellungsabschnitt: II
Abschnitt: Heidelberg-Grenzhof bis Hüffenhardt

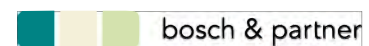


04	--	--	--	--	--
03	--	--	--	--	--
02	--	--	--	--	--
01	12.05.'23	MOP	NLI	BAV	Erste Fassung
Ind.	Datum	Gez.	Gepr.	Freig.	Änderung

Titel:
Anlage 10.3
Bestand und Konflikte
Wasser

PFA	Abschn.	Ersteller	Planart	Plannummer	Index	Status
02	04	02	UVP3	01900	01	--





Geobasisdaten © Landesamt für Geoinformation und Landentwicklung Baden-Württemberg (www.lgl-bw.de)





Maßstab: 0 100 200 300 m


Legende:


 geplante SEL


 Arbeitsstreifen / RLP (Rohrlagerplatz)


 Stationsfläche mit Bezeichnung


 Kreisgrenzen mit Bezeichnung

 Flurgrenzen


 Blattschnitte


 Fließgewässer
(berichtspflichtige Gewässer nach WRRL mit Bezeichnung)


 Stillgewässer


 Überschwemmungsgebiete

Wasserschutzgebiete mit Bezeichnung

 Zone I und II bzw. IIA

 Zone IIB

 Zone III und IIIA

 Zone IIIB

Maßstab: 1:5000 Format: DIN A3

Schutzstreifenbreite: 10m

Nenndruck: DP 100 Nennweite: DN 1000

Material: Stahl

Stationierung auf dem Blatt von/bis: --

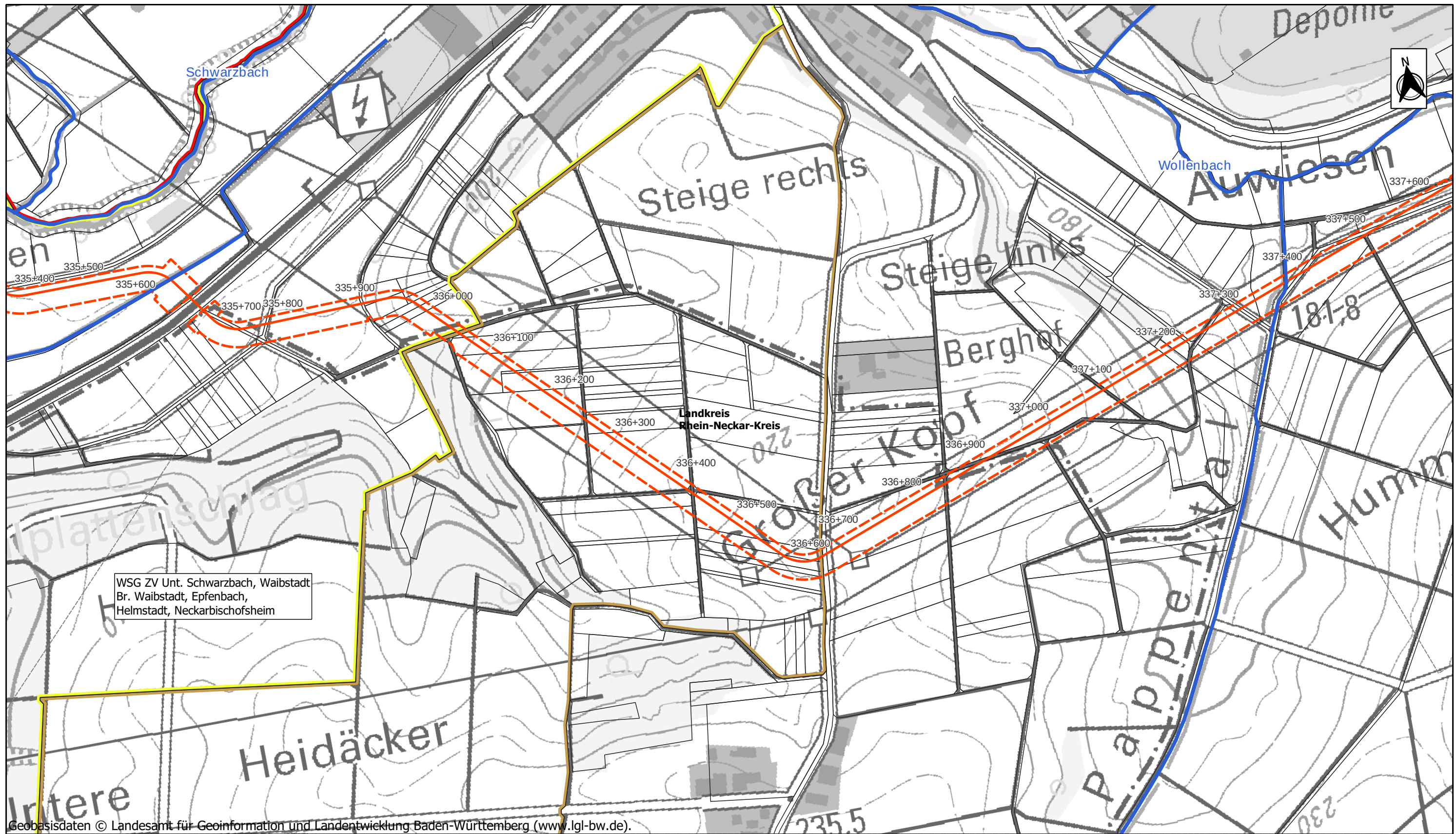
Kreis	Stadt	Gemarkung
Rhein-Neckar-Kreis	Helmstadt-Bargen	Helmstadt
Rhein-Neckar-Kreis	Neckarbischofsheim	Neckarbischofsheim
--	--	--

Projekt: Süddeutsche Erdgasleitung (SEL)
Planfeststellungsabschnitt: II
Abschnitt: Heidelberg-Grenzhof bis Hüffenhardt

04	--	--	--	--	--
03	--	--	--	--	--
02	--	--	--	--	--
01	12.05.'23	MOP	NLI	BAV	Erste Fassung
Ind.	Datum	Gez.	Gepr.	Freig.	Änderung


Titel:
Anlage 10.3
Bestand und Konflikte
Wasser


PFA	Abschn.	Ersteller	Planart	Plannummer	Index	Status
02	04	02	UVP3	02000	01	--




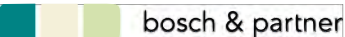
WSG ZV Unt. Schwarzbach, Waibstadt
Br. Waibstadt, Epfenbach,
Helmstadt, Neckarbischsheim

Geobasisdaten © Landesamt für Geoinformation und Landentwicklung Baden-Württemberg (www.lgl-bw.de).

**terrannets bw**


**DMT**
Engineering Surveying


**DREES & SOMMER**


**bosch & partner**


Maßstab: 0 100 200 300 m


Legende:


 geplante SEL


 Arbeitsstreifen / RLP (Rohrlagerplatz)


 Stationsfläche mit Bezeichnung


 Kreisgrenzen mit Bezeichnung


 Flurgrenzen


 Blattsschnitte

 Fließgewässer


 (berichtspflichtige Gewässer nach WRRL mit Bezeichnung)


 Stille Gewässer


 **Überschwemmungsgebiete**


 Überschwemmungsgebiete

Wasserschutzgebiete mit Bezeichnung

 Zone I und II bzw. IIA

 Zone IIB

 Zone III und IIIA

 Zone IIIB

Maßstab: 1:5000 Format: DIN A3

Schutzstreifenbreite: 10m

Nenndruck: DP 100 Nennweite: DN 1000

Material: Stahl

Stationierung auf dem Blatt von/bis: --

Kreis	Stadt	Gemarkung
Rhein-Neckar-Kreis	Helmstadt-Bargen	Helmstadt
Rhein-Neckar-Kreis	Neckarbischsheim	Neckarbischsheim
Rhein-Neckar-Kreis	Helmstadt-Bargen	Flinsbach

Projekt: Süddeutsche Erdgasleitung (SEL)

Planfeststellungsabschnitt: II

Abschnitt: Heidelberg-Grenzhof bis Hüffenhardt

04	--	--	--	--	--
03	--	--	--	--	--
02	--	--	--	--	--
01	12.05.'23	MOP	NLI	BAV	Erste Fassung
Ind.	Datum	Gez.	Gepr.	Freig.	Änderung

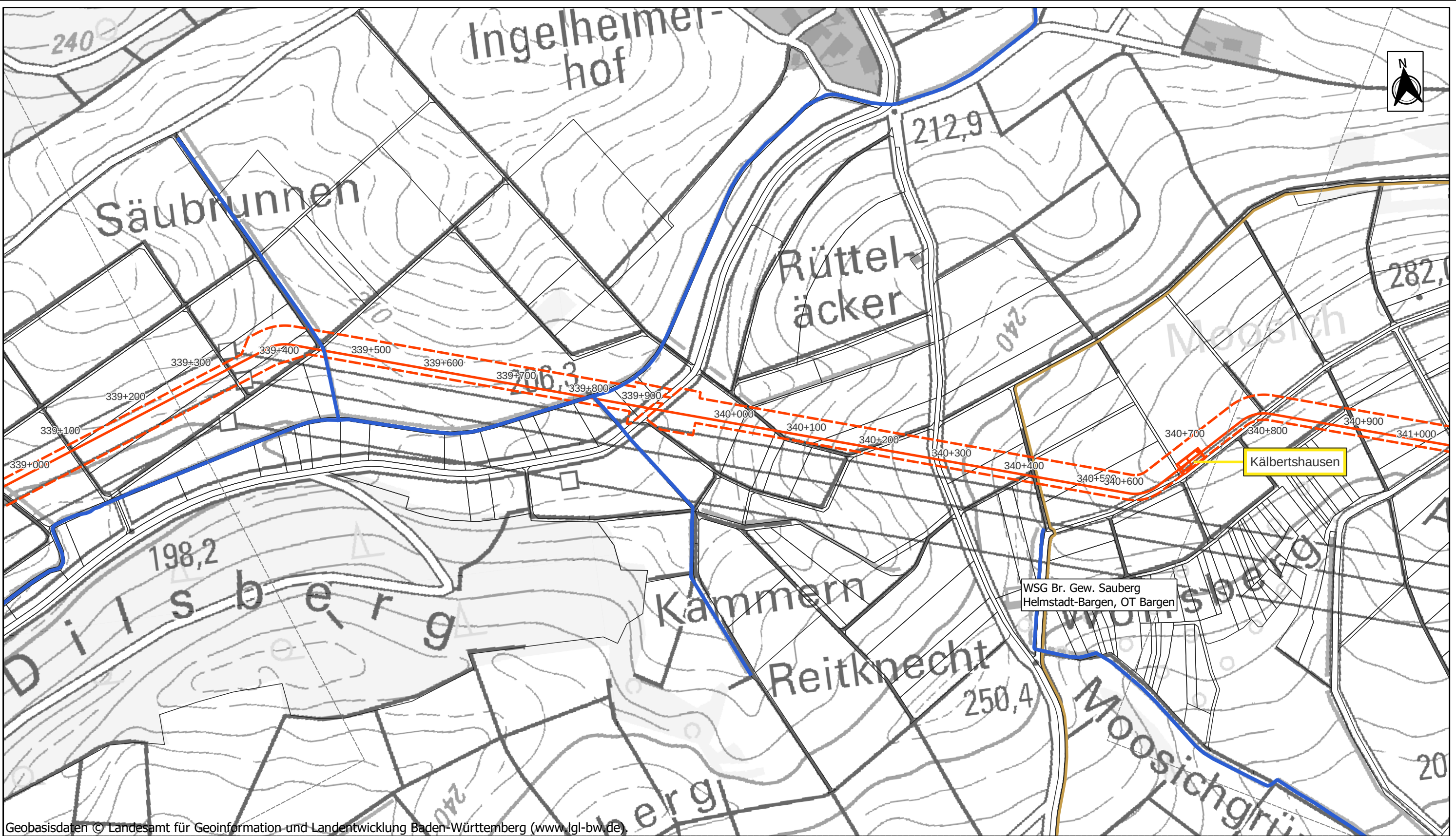
Titel:

Anlage 10.3

Bestand und Konflikte

Wasser

PFA	Abschn.	Ersteller	Planart	Plannummer	Index	Status
02	04	02	UVP3	02100	01	--



Geobasisdaten © Landesamt für Geoinformation und Landentwicklung Baden-Württemberg (www.lgl-bw.de)

Maßstab: 0 100 200 300 m

Legende:

geplante SEL

Arbeitsstreifen / RLP (Rohrlagerplatz)

Stationsfläche mit Bezeichnung

Kreisgrenzen mit Bezeichnung

Flurgrenzen

Blattschnitte

Oberflächengewässer

Fließgewässer (berichtspflichtige Gewässer nach WRRL mit Bezeichnung)

Stillgewässer

Überschwemmungsgebiete

Überschwemmungsgebiete

Wasserschutzgebiete mit Bezeichnung

Zone I und II bzw. IIA

Zone IIB

Zone III und IIIA

Zone IIIB

Maßstab: 1:5000 **Format:** DIN A3

Schutzstreifenbreite: 10m

Nenndruck: DP 100 **Nennweite:** DN 1000

Material: Stahl

Stationierung auf dem Blatt von/bis: --

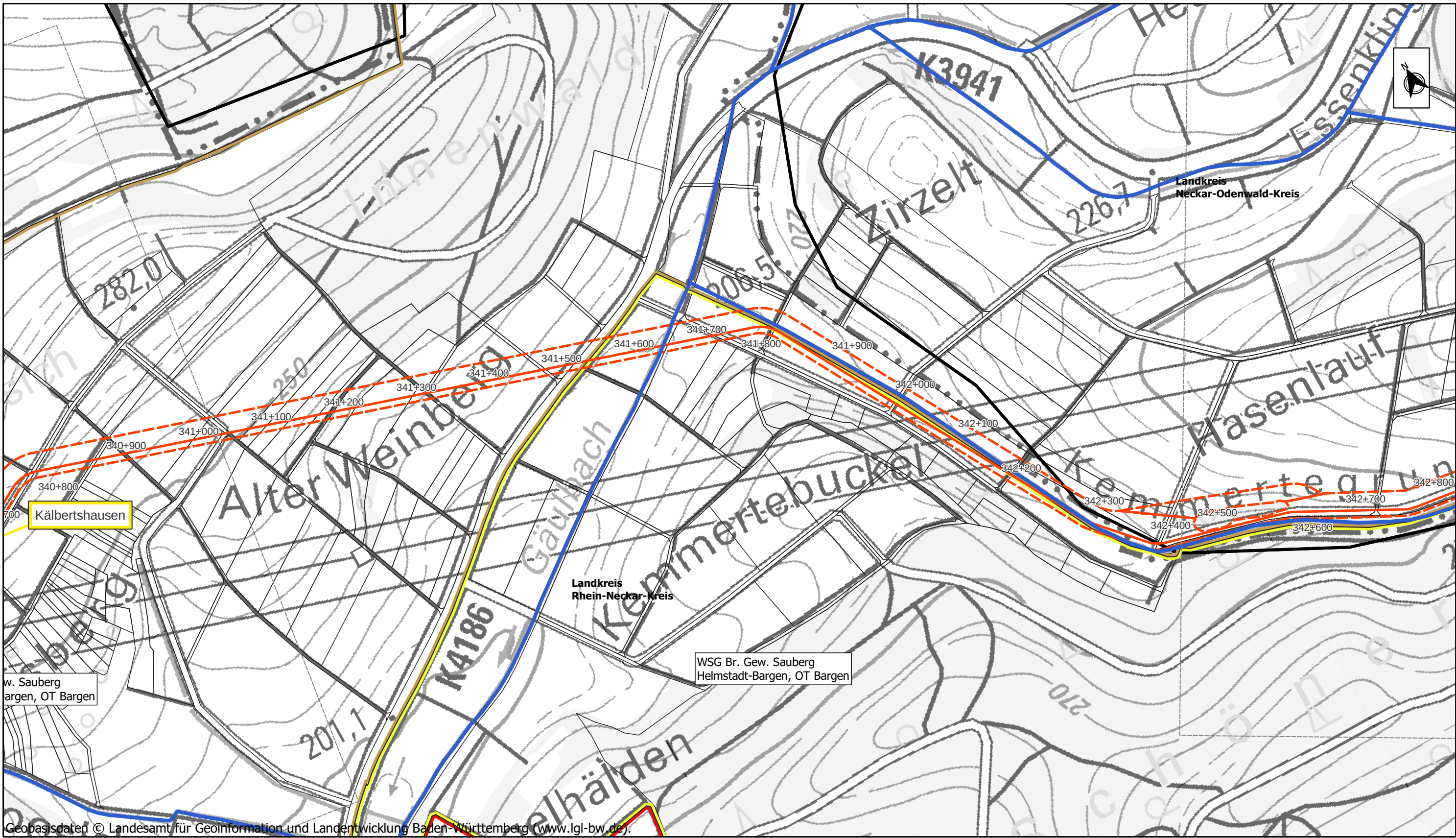
Kreis	Stadt	Gemarkung
Rhein-Neckar-Kreis	Helmstadt-Bargen	Helmstadt
Rhein-Neckar-Kreis	Helmstadt-Bargen	Bargen
--	--	--

Projekt: Süddeutsche Erdgasleitung (SEL)
Planfeststellungsabschnitt: II
Abschnitt: Heidelberg-Grenzhof bis Hüffenhardt

04	--	--	--	--	--
03	--	--	--	--	--
02	--	--	--	--	--
01	12.05.'23	MOP	NLI	BAV	Erste Fassung
Ind.	Datum	Gez.	Gepr.	Freig.	Änderung

Titel:
Anlage 10.3
Bestand und Konflikte
Wasser

PFA	Abschn.	Ersteller	Planart	Plannummer	Index	Status
02	04	02	UVP3	02300	01	--



Geobasisdaten © Landesamt für Geoinformation und Landentwicklung Baden-Württemberg (www.lgl-bw.de).

Maßstab: 0 100 200 300 m

Legende:

- geplante SEL
- Arbeitsstreifen / RLP (Rohrlagerplatz)
- Stationsfläche mit Bezeichnung
- Kreisgrenzen mit Bezeichnung
- Flurgrenzen
- Blattschnitte

Oberflächengewässer

- Fließgewässer (berichtspflichtige Gewässer nach WRRL mit Bezeichnung)
- Stillgewässer

Überschwemmungsgebiete

- Überschwemmungsgebiete

Wasserschutzgebiete mit Bezeichnung

- Zone I und II bzw. IIA
- Zone IIB
- Zone III und IIIA
- Zone IIIB

Maßstab: 1:5000 **Format:** DIN A3

Schutzstreifenbreite: 10m

Nenndruck: DP 100 **Nennweite:** DN 1000

Material: Stahl

Stationierung auf dem Blatt von/bis: --

Kreis	Stadt	Gemarkung
Rhein-Neckar-Kreis	Helmstadt-Bargen	Bargen
Neckar-Odenwald-Kreis	Hüffenhardt	Kälbertshausen
--	--	--

Projekt: Süddeutsche Erdgasleitung (SEL)
Planfeststellungsabschnitt: II
Abschnitt: Heidelberg-Grenzhof bis Hüffenhardt

	04	--	--	--	--	--
03	--	--	--	--	--	--
02	--	--	--	--	--	--
01	12.05.23	MOP	NLI	BAV	Erste Fassung	
Ind.	Datum	Gez.	Gepr.	Freig.	Änderung	

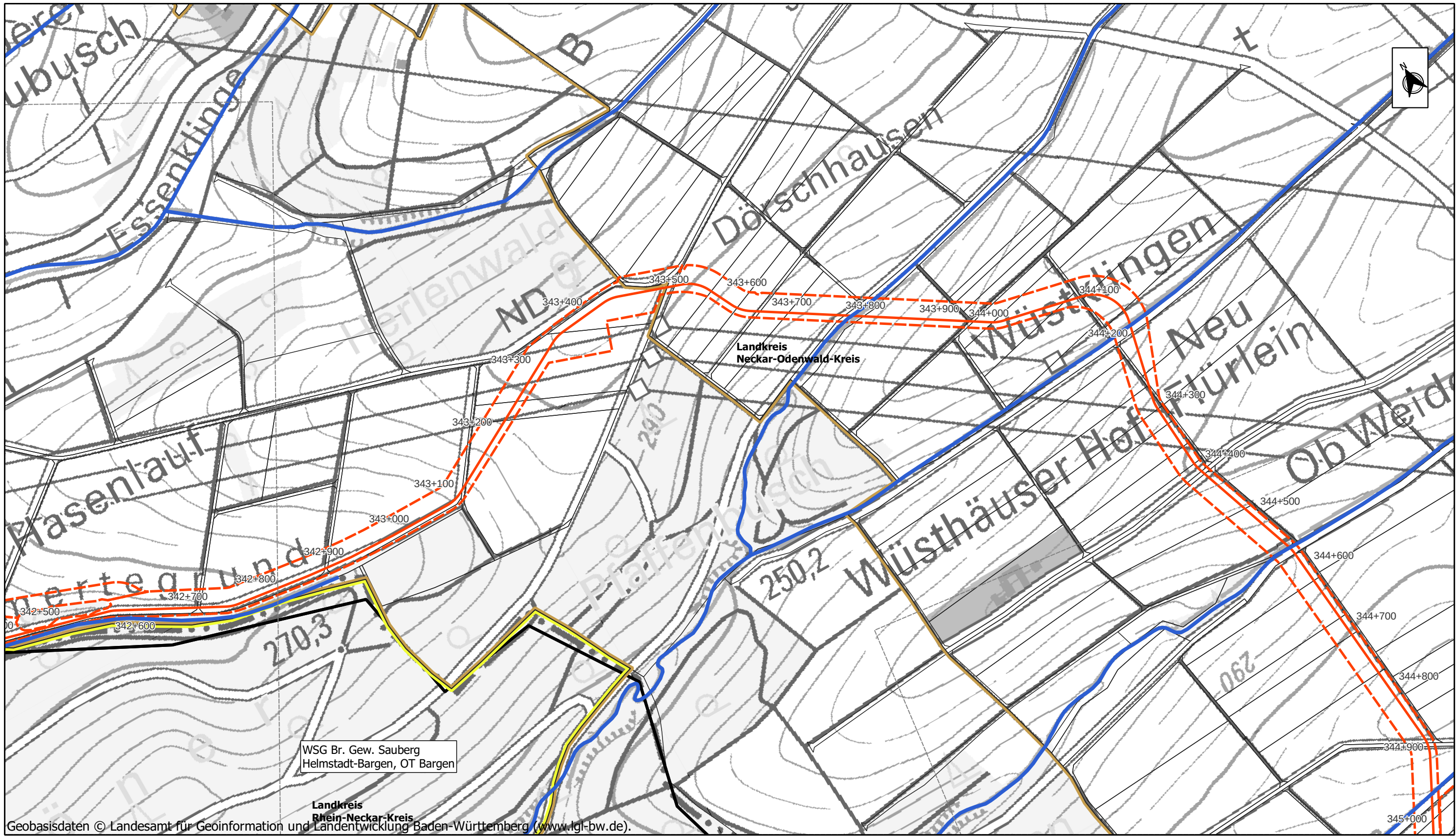
Titel:

Anlage 10.3

Bestand und Konflikte

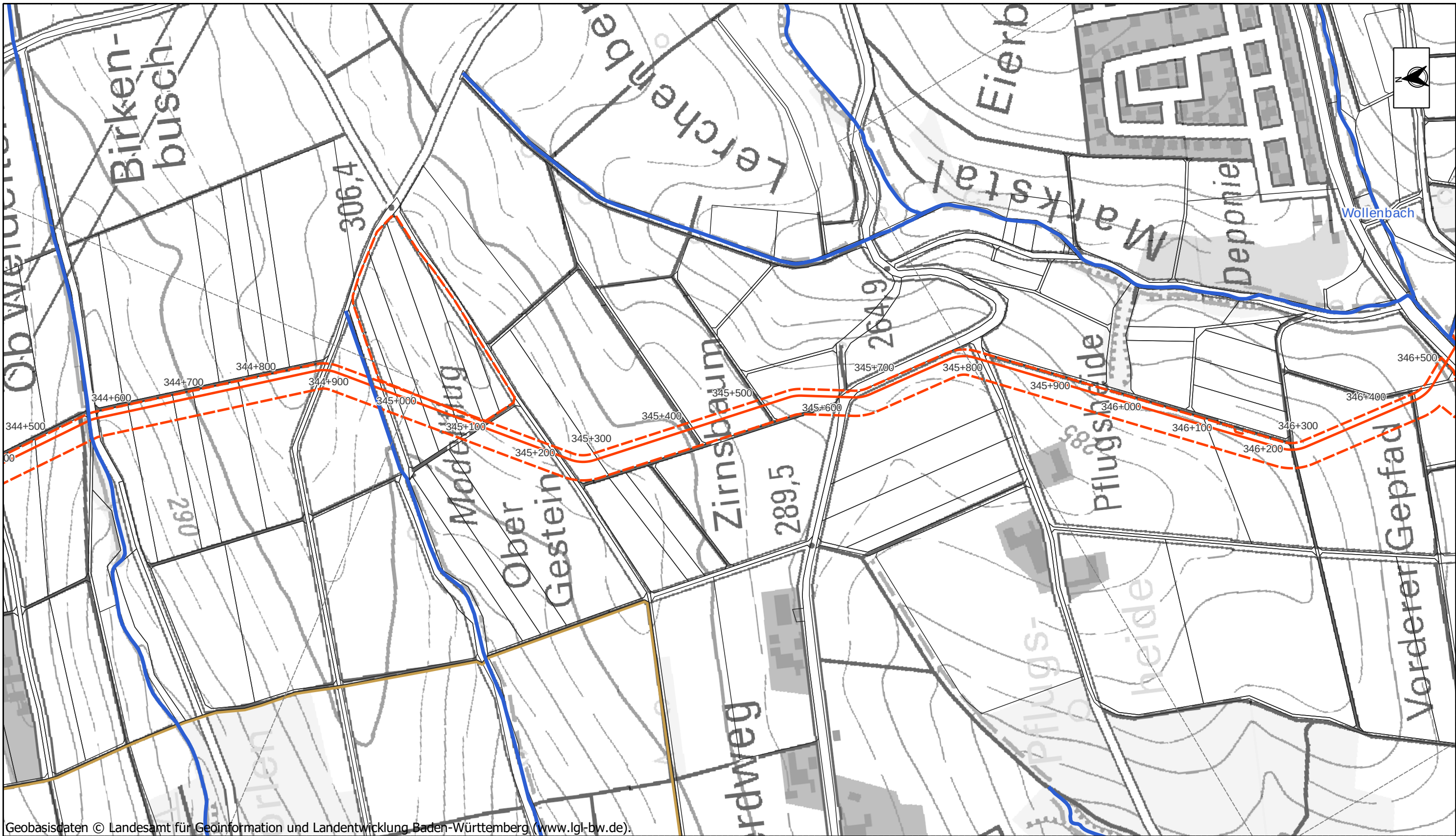
Wasser

PFA	Abschn.	Ersteller	Planart	Plannummer	Index	Status
02	04	02	UVP3	02400	01	--



Geobasisdaten © Landesamt für Geoinformation und Landentwicklung Baden-Württemberg (www.lgl-bw.de).

<div><div></div><div></div><div></div><div></div></div>	<div>Maßstab: 0100200300 m</div> <div><div>Legende:</div><div><div><div><div></div><div>geplante SEL</div></div><div><div></div><div>Arbeitsstreifen / RLP (Rohrlagerplatz)</div></div><div><div></div><div>Stationsfläche mit Bezeichnung</div></div><div><div></div><div>Kreisgrenzen mit Bezeichnung</div></div><div><div></div><div>Flurgrenzen</div></div><div><div></div><div>Blattschnitte</div></div></div><div><div><div><div></div><div>Oberflächengewässer</div></div><div><div></div><div>(berichtspflichtige Gewässer nach WRRL mit Bezeichnung)</div></div><div><div></div><div>Stillgewässer</div></div></div><div><div><div><div></div><div>Überschwemmungsgebiete</div></div></div></div></div><div><div><div><div></div><div>Wasserschutzgebiete mit Bezeichnung</div></div><div><div></div><div>Zone I und II bzw. IIA</div></div><div><div></div><div>Zone IIB</div></div><div><div></div><div>Zone III und IIIA</div></div><div><div></div><div>Zone IIIB</div></div></div></div></div></div>	Maßstab: 1:5000Format: DIN A3		Projekt: Süddeutsche Erdgasleitung (SEL) Planfeststellungsabschnitt: II Abschnitt: Heidelberg-Grenzhof bis Hüffenhardt							Titel: Anlage 10.3 Bestand und Konflikte Wasser																				
		Schutzstreifenbreite: 10m																													
		Nenndruck: DP 100Nennweite: DN 1000																													
		Material: Stahl		Stationierung auf dem Blatt von/bis: --																											
		Kreis	Stadt	Gemarkung	04	--	--	--	--	--																					
		Rhein-Neckar-Kreis	Helmstadt-Bargen	Bargen	03	--	--	--	--	--																					
		Neckar-Odenwald-Kreis	Hüffenhardt	Kälbertshausen	02	--	--	--	--	--																					
		Neckar-Odenwald-Kreis	Hüffenhardt	Hüffenhardt	01	12.05.'23	MOP	NLI	BAV	Erste Fassung	PFA	Abschn.	Ersteller	Planart	Plannummer	Index	Status														
					Ind.	Datum	Gez.	Gepr.	Freig.	Änderung	02	04	02	UVP3	02500	01	--														



Geobasisdaten © Landesamt für Geoinformation und Landentwicklung Baden-Württemberg (www.lgl-bw.de).

Legende:

geplante SEL

Arbeitsstreifen / RLP (Rohrlagerplatz)

Stationsfläche mit Bezeichnung

Kreisgrenzen mit Bezeichnung

Flurgrenzen

Blattschnitte

Oberflächengewässer
(berichtspflichtige Gewässer nach WRRL mit Bezeichnung)

Stillgewässer

Überschwemmungsgebiete
Überschwemmungsgebiete

Wasserschutzgebiete mit Bezeichnung
Zone I und II bzw. IIA

Zone IIB

Zone III und IIIA

Zone IIIB

Maßstab: 0 100 200 300 m

Maßstab: 1:5000 Format: DIN A3

Schutzstreifenbreite: 10m

Nenndruck: DP 100 Nennweite: DN 1000

Material: Stahl

Stationierung auf dem Blatt von/bis: --

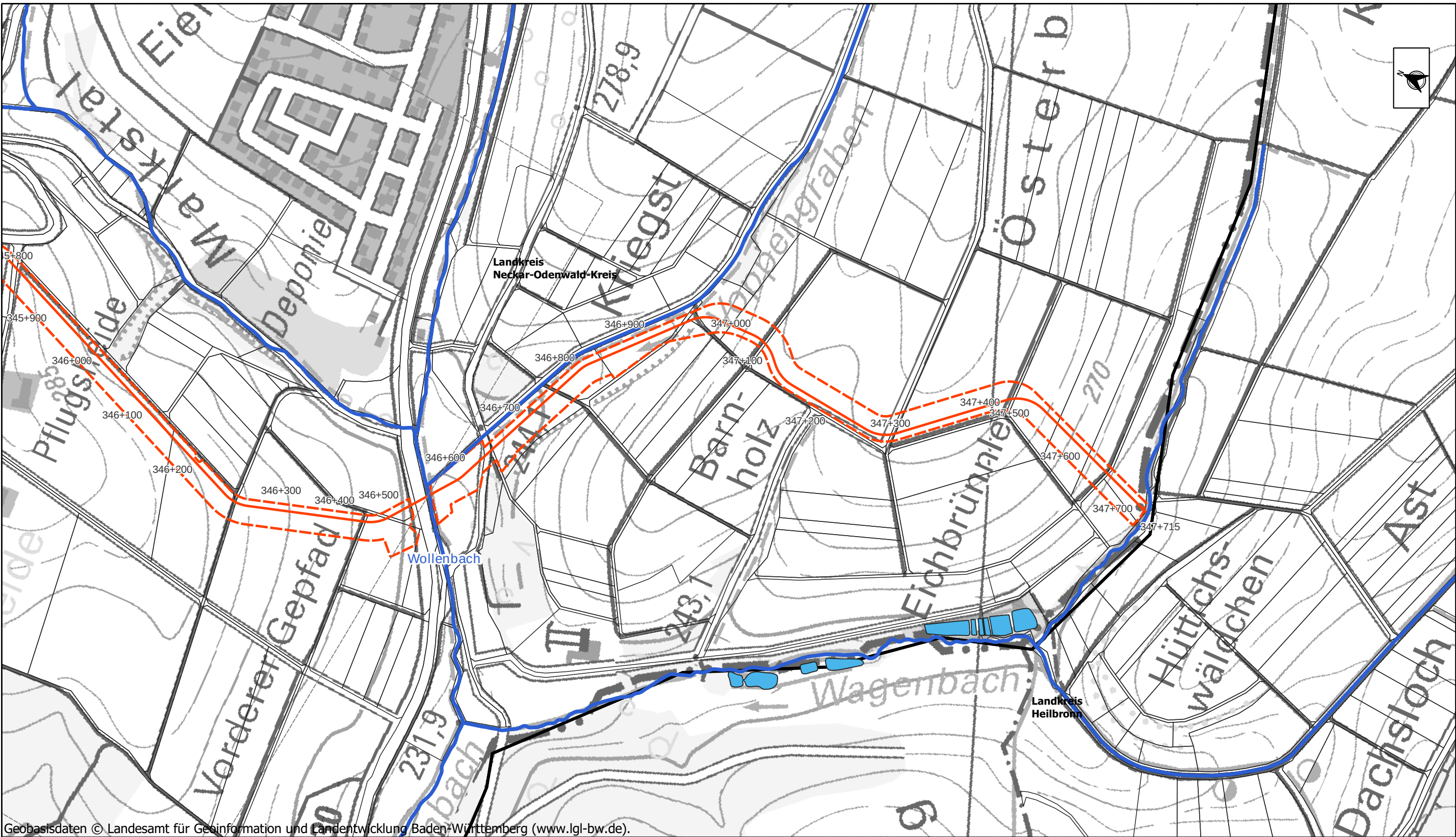
Kreis	Stadt	Gemarkung
Neckar-Odenwald-Kreis	Hüffenhardt	Hüffenhardt
--	--	--
--	--	--

Projekt: Süddeutsche Erdgasleitung (SEL)
Planfeststellungsabschnitt: II
Abschnitt: Heidelberg-Grenzhof bis Hüffenhardt

04	--	--	--	--	--
03	--	--	--	--	--
02	--	--	--	--	--
01	12.05.'23	MOP	NLI	BAV	Erste Fassung
Ind.	Datum	Gez.	Gepr.	Freig.	Änderung

Titel:
Anlage 10.3
Bestand und Konflikte
Wasser

PFA	Abschn.	Ersteller	Planart	Plannummer	Index	Status
02	04	02	UVP3	02600	01	--



Geobasisdaten © Landesamt für Geoinformation und Landentwicklung Baden-Württemberg (www.lgl-bw.de).

Maßstab: 0 100 200 300 m

Legende:

geplante SEL

Arbeitsstreifen / RLP (Rohrlagerplatz)

Stationsfläche mit Bezeichnung

Kreisgrenzen mit Bezeichnung

Flurgrenzen

Blattschnitte

Oberflächengewässer

Fließgewässer (berichtspflichtige Gewässer nach WRRL mit Bezeichnung)

Stillgewässer

Überschwemmungsgebiete

Überschwemmungsgebiete

Wasserschutzgebiete mit Bezeichnung

Zone I und II bzw. IIA

Zone IIB

Zone III und IIIA

Zone IIIB

Maßstab: 1:5000 **Format:** DIN A3

Schutzstreifenbreite: 10m

Nenndruck: DP 100 **Nennweite:** DN 1000

Material: Stahl

Stationierung auf dem Blatt von/bis: --

Kreis	Stadt	Gemarkung
Neckar-Odenwald-Kreis	Hüffenhardt	Hüffenhardt
Heilbronn	Siegelsbach	Siegelsbach
--	--	--

Projekt: Süddeutsche Erdgasleitung (SEL)
Planfeststellungsabschnitt: II
Abschnitt: Heidelberg-Grenzhof bis Hüffenhardt

04	--	--	--	--	--
03	--	--	--	--	--
02	--	--	--	--	--
01	12.05.'23	MOP	NLI	BAV	Erste Fassung
Ind.	Datum	Gez.	Gepr.	Freig.	Änderung

Titel:
Anlage 10.3
Bestand und Konflikte
Wasser

PFA	Abschn.	Ersteller	Planart	Plannummer	Index	Status
02	04	02	UVP3	02700	01	--