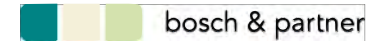


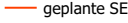


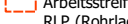
Geobasisdaten © Landesamt für Geoinformation und Landentwicklung Baden-Württemberg (www.lgl-bw.de).




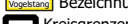
Maßstab: 0 100 200 300 m

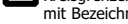
**Legende:**

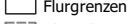
 geplante SEL


 Arbeitsstreifen / RLP (Rohrlagerplatz)

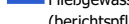
 Stationsfläche mit Bezeichnung

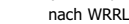
 Kreisgrenzen mit Bezeichnung


 Flurgrenzen


 Blattsschnitte

 Fließgewässer


 (berichtspflichtige Gewässer nach WRRL mit Bezeichnung)


 Stillgewässer


 Überschwemmungsgebiete


 Überschwemmungsgebiete

**Wasserschutzgebiete mit Bezeichnung**

 Zone I und II bzw. IIA

 Zone IIB

 Zone III und IIIA

 Zone IIIB

Maßstab: 1:5000      Format: DIN A3

Schutzstreifenbreite: 10m

Nenndruck: DP 100      Nennweite: DN 1000

Material: Stahl

Stationierung auf dem Blatt von/bis: --

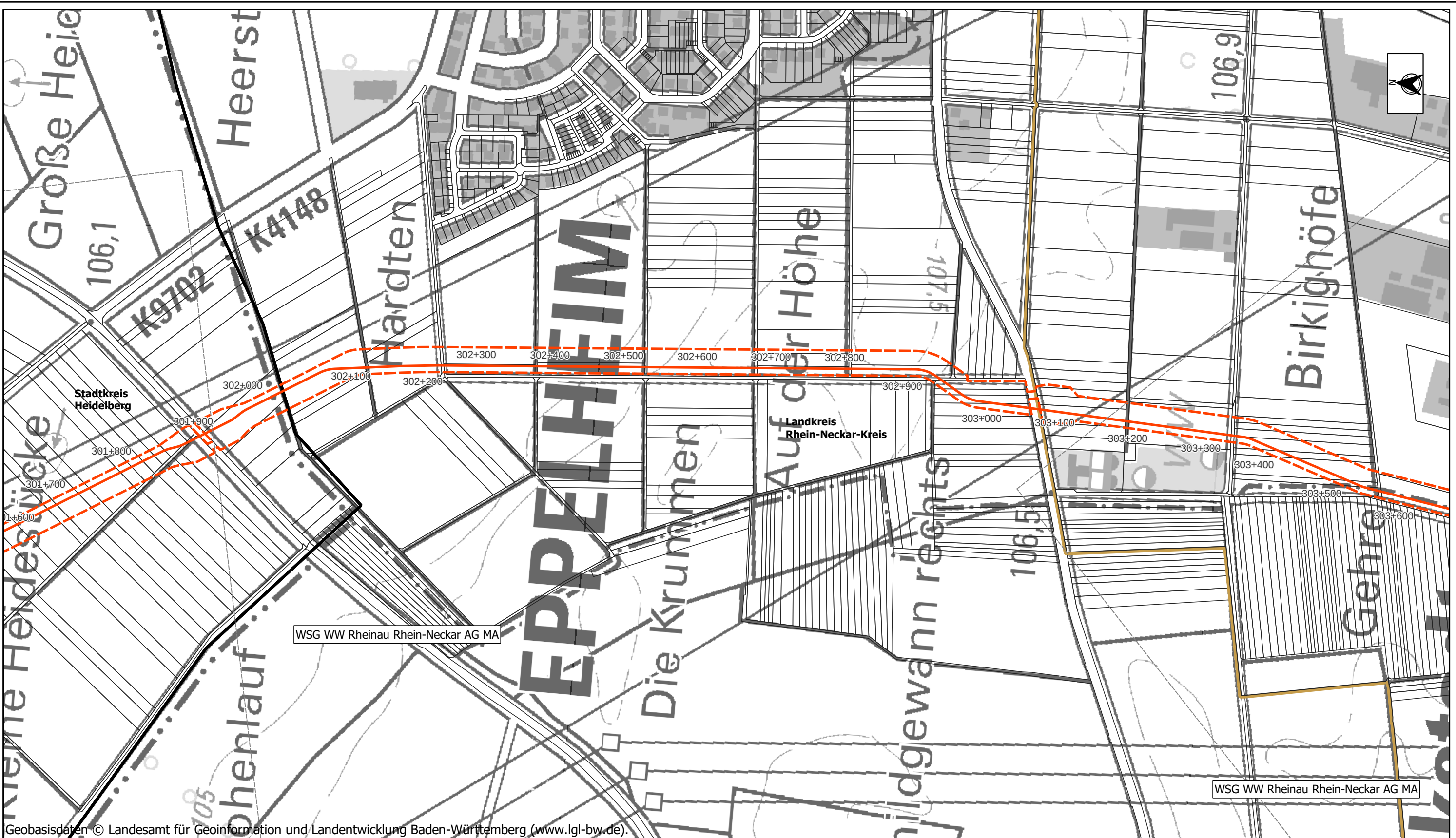
Kreis	Stadt	Gemarkung
Heidelberg	Heidelberg	Heidelberg
Rhein-Neckar-Kreis	Plankstadt	Plankstadt
--	--	--

Projekt: Süddeutsche Erdgasleitung (SEL)  
Planfeststellungsabschnitt: II  
Abschnitt: Heidelberg-Grenzhof bis Hüffenhardt

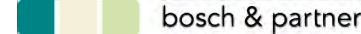


04	--	--	--	--	--
03	--	--	--	--	--
02	--	--	--	--	--
01	12.05.'23	MOP	NLI	BAV	Erste Fassung
Ind.	Datum	Gez.	Gepr.	Freig.	Änderung

**Titel:**  
Anlage 10.3  
Bestand und Konflikte  
Wasser

PFA	Abschn.	Ersteller	Planart	Plannummer	Index	Status
02	04	02	UVP3	00100	01	--



Geobasisdaten © Landesamt für Geoinformation und Landentwicklung Baden-Württemberg (www.lgl-bw.de).



Maßstab: 0 100 200 300 m

**Legende:**

geplante SEL

Arbeitsstreifen / RLP (Rohrlagerplatz)

Stationsfläche mit Bezeichnung

Kreisgrenzen mit Bezeichnung

Flurgrenzen

Blattschnitte

**Oberflächengewässer**

Fließgewässer (berichtspflichtige Gewässer nach WRRL mit Bezeichnung)

Stillgewässer

**Überschwemmungsgebiete**

Überschwemmungsgebiete

**Wasserschutzgebiete mit Bezeichnung**

Zone I und II bzw. IIA

Zone IIB

Zone III und IIIA

Zone IIIB

Maßstab: 1:5000      Format: DIN A3

Schutzstreifenbreite: 10m

Nenndruck: DP 100      Nennweite: DN 1000

Material: Stahl

Stationierung auf dem Blatt von/bis: --

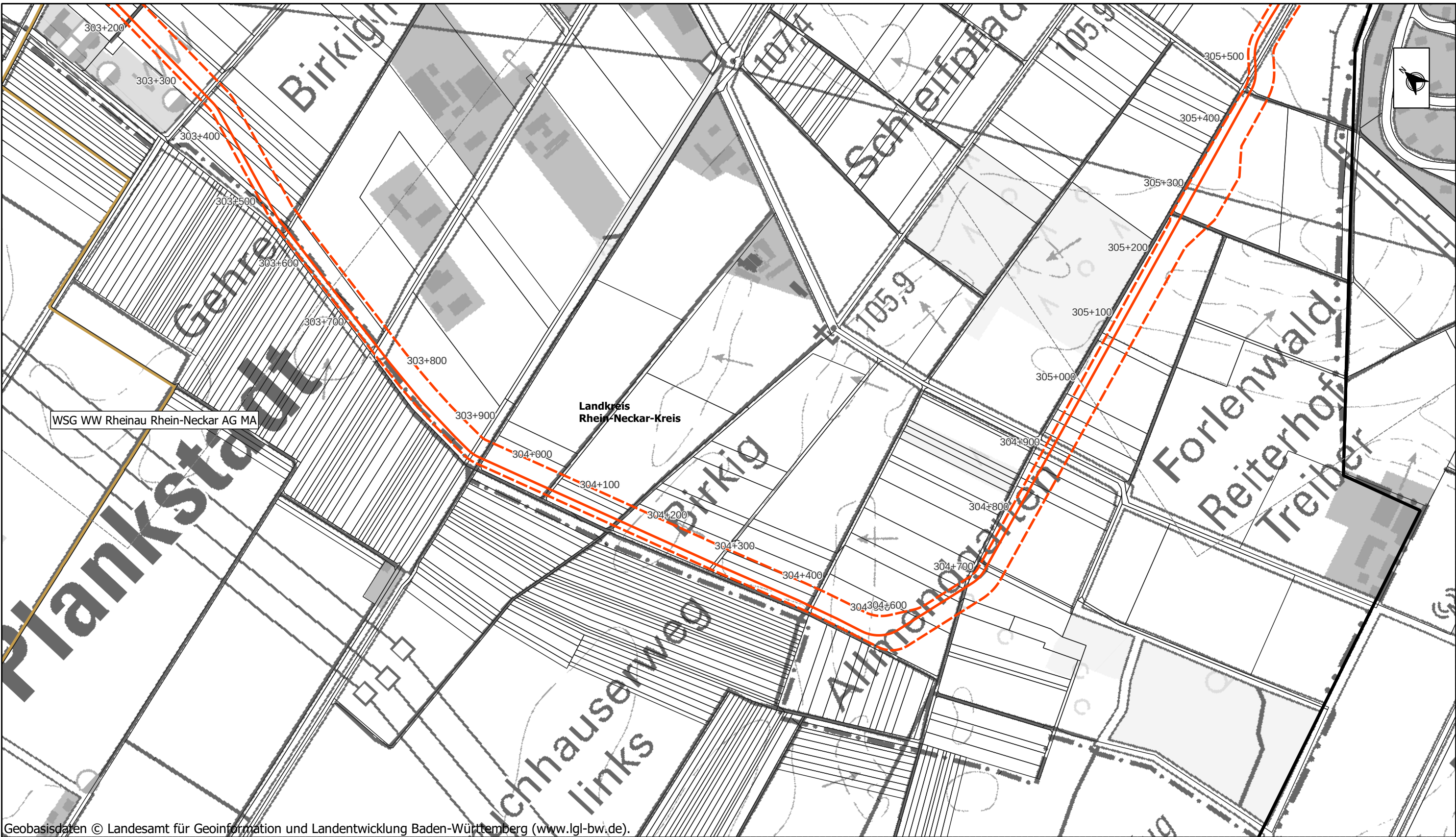
Kreis	Stadt	Gemarkung
Heidelberg	Heidelberg	Heidelberg
Rhein-Neckar-Kreis	Plankstadt	Plankstadt
Rhein-Neckar-Kreis	Eppelheim	Eppelheim

Projekt: Süddeutsche Erdgasleitung (SEL)  
Planfeststellungsabschnitt: II  
Abschnitt: Heidelberg-Grenzhof bis Hüffenhardt

	04	--	--	--	--	--
03	--	--	--	--	--	--
02	--	--	--	--	--	--
01	12.05.'23	MOP	NLI	BAV	Erste Fassung	
Ind.	Datum	Gez.	Gepr.	Freig.	Änderung	

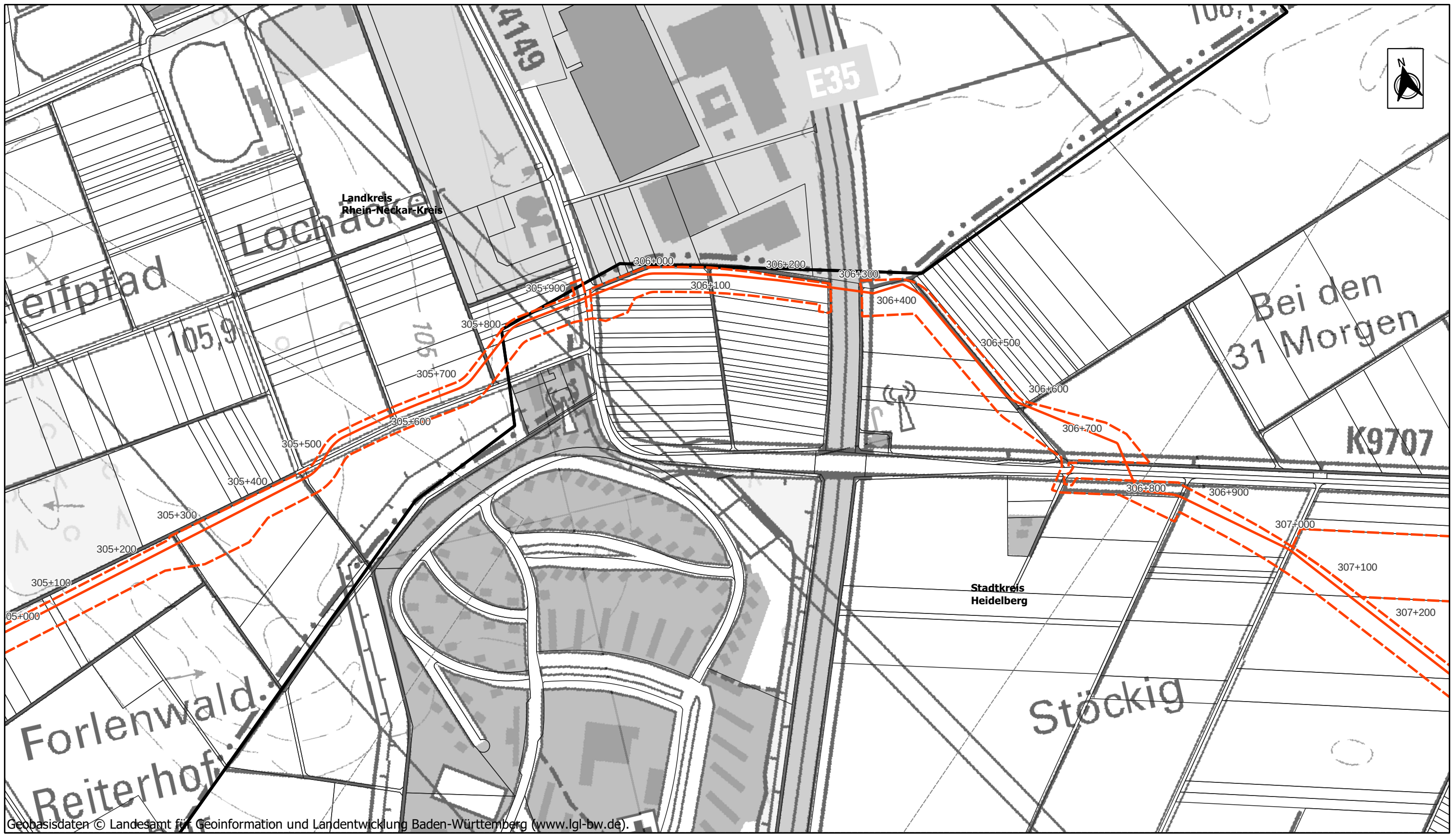
**Titel:**  
Anlage 10.3  
Bestand und Konflikte  
Wasser

PFA	Abschn.	Ersteller	Planart	Plannummer	Index	Status
02	04	02	UVP3	00200	01	--



Geobasisdaten © Landesamt für Geoinformation und Landentwicklung Baden-Württemberg (www.lgl-bw.de).

<div><div></div><div></div><div></div></div>	<div>Maßstab: 0100200300 m</div> <div><div>Legende:</div><div><div><div> geplante SEL</div><div> Arbeitsstreifen / RLP (Rohrlagerplatz)</div><div> Stationsfläche mit Bezeichnung</div><div> Kreisgrenzen mit Bezeichnung</div><div> Flurgrenzen</div><div> Blattsschnitte</div></div><div><div><b>Oberflächengewässer</b></div><div> Fließgewässer (berichtspflichtige Gewässer nach WRRL mit Bezeichnung)</div><div> Stillgewässer</div><div><b>Überschwemmungsgebiete</b></div><div> Überschwemmungsgebiete</div></div><div><div><b>Wasserschutzgebiete mit Bezeichnung</b></div><div> Zone I und II bzw. IIA</div><div> Zone IIB</div><div> Zone III und IIIA</div><div> Zone IIIB</div></div></div></div>	Maßstab: 1:5000Format: DIN A3		Projekt: Süddeutsche Erdgasleitung (SEL) Planfeststellungsabschnitt: II Abschnitt: Heidelberg-Grenzhof bis Hüffenhardt							Titel: Anlage 10.3 Bestand und Konflikte Wasser						
		Schutzstreifenbreite: 10m															
		Neindruck: DP 100Nennweite: DN 1000															
		Material: Stahl		Stationierung auf dem Blatt von/bis: --		04	--	--	--	--	--						
KreisStadtGemarkung			03	--	--	--	--	--	--								
Rhein-Neckar-Kreis	Plankstadt	Plankstadt	02	--	--	--	--	--	--								
Rhein-Neckar-Kreis	Eppelheim	Eppelheim	01	12.05.'23	MOP	NLI	BAV	Erste Fassung		PFA	Abschn.	Ersteller	Planart	Plannummer	Index	Status	
--	--	--	Ind.	Datum	Gez.	Gepr.	Freig.	Änderung		02	04	02	UVP3	00300	01	--	



Geobasisdaten © Landesamt für Geoinformation und Landentwicklung Baden-Württemberg (www.lgl-bw.de).

Maßstab: 0 100 200 300 m

**Legende:**

geplante SEL

Arbeitsstreifen / RLP (Rohrlagerplatz)

Stationsfläche mit Bezeichnung

Kreisgrenzen mit Bezeichnung

Flurgrenzen

Blattschnitte

**Oberflächengewässer**

Fließgewässer (berichtspflichtige Gewässer nach WRRL mit Bezeichnung)

Stillgewässer

**Überschwemmungsgebiete**

Überschwemmungsgebiete

**Wasserschutzgebiete mit Bezeichnung**

Zone I und II bzw. IIA

Zone IIB

Zone III und IIIA

Zone IIIB

Maßstab: 1:5000

Format: DIN A3

Schutzstreifenbreite: 10m

Nenndruck: DP 100    Nennweite: DN 1000

Material: Stahl

Stationierung auf dem Blatt von/bis: --

Kreis	Stadt	Gemarkung
Rhein-Neckar-Kreis	Eppelheim	Eppelheim
Heidelberg	Heidelberg	Heidelberg
--	--	--

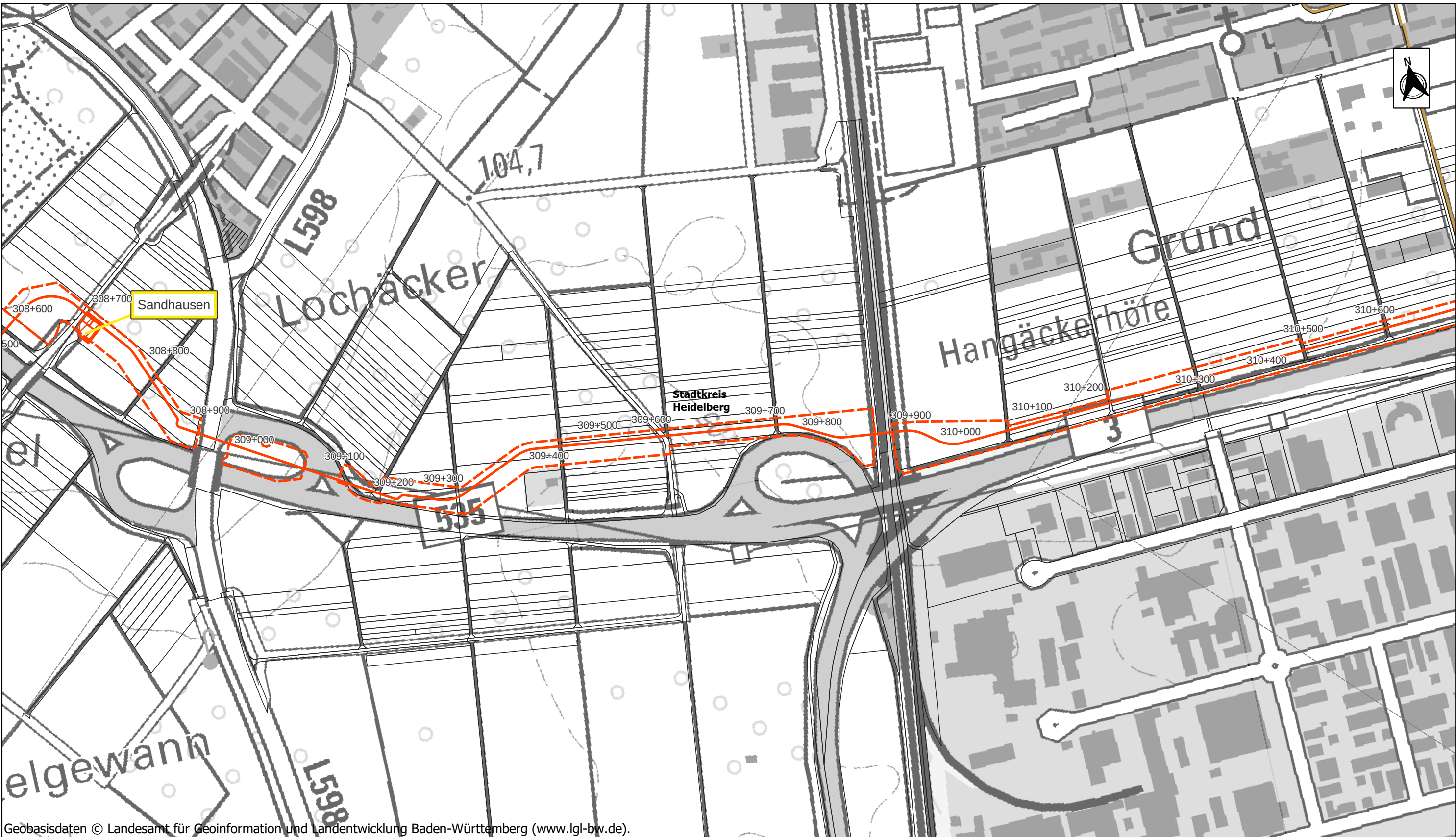
	04	--	--	--	--	--
03	--	--	--	--	--	--
02	--	--	--	--	--	--
01	12.05.'23	MOP	NLI	BAV	Erste Fassung	
Ind.	Datum	Gez.	Gepr.	Freig.	Änderung	

Projekt: Süddeutsche Erdgasleitung (SEL)  
Planfeststellungsabschnitt: II  
Abschnitt: Heidelberg-Grenzhof bis Hüffenhardt

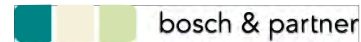


Titel:  
Anlage 10.3  
Bestand und Konflikte  
Wasser

PFA	Abschn.	Ersteller	Planart	Plannummer	Index	Status
02	04	02	UVP3	00400	01	--



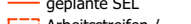


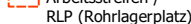
Geobasisdaten © Landesamt für Geoinformation und Landentwicklung Baden-Württemberg (www.lgl-bw.de).




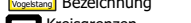
Maßstab: 0 100 200 300 m

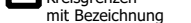
**Legende:**

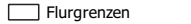
 geplante SEL


 Arbeitsstreifen / RLP (Rohrlagerplatz)


 Stationsfläche mit Bezeichnung

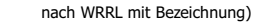
 Kreisgrenzen mit Bezeichnung


 Flurgrenzen

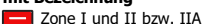
 Blattsschnitte


 **Oberflächengewässer**  
Fließgewässer  
(berichtspflichtige Gewässer nach WRRL mit Bezeichnung)

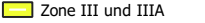
 Stillgewässer

 **Überschwemmungsgebiete**  
Überschwemmungsgebiete

 **Wasserschutzgebiete mit Bezeichnung**  
Zone I und II bzw. IIA

 Zone IIB

 Zone III und IIIA

 Zone IIIB

Maßstab: 1:5000      Format: DIN A3

Schutzstreifenbreite: 10m

Nenndruck: DP 100      Nennweite: DN 1000

Material: Stahl

Stationierung auf dem Blatt von/bis: --

Kreis	Stadt	Gemarkung
Heidelberg	Heidelberg	Heidelberg
--	--	--
--	--	--

Projekt: Süddeutsche Erdgasleitung (SEL)  
Planfeststellungsabschnitt: II  
Abschnitt: Heidelberg-Grenzhof bis Hüffenhardt

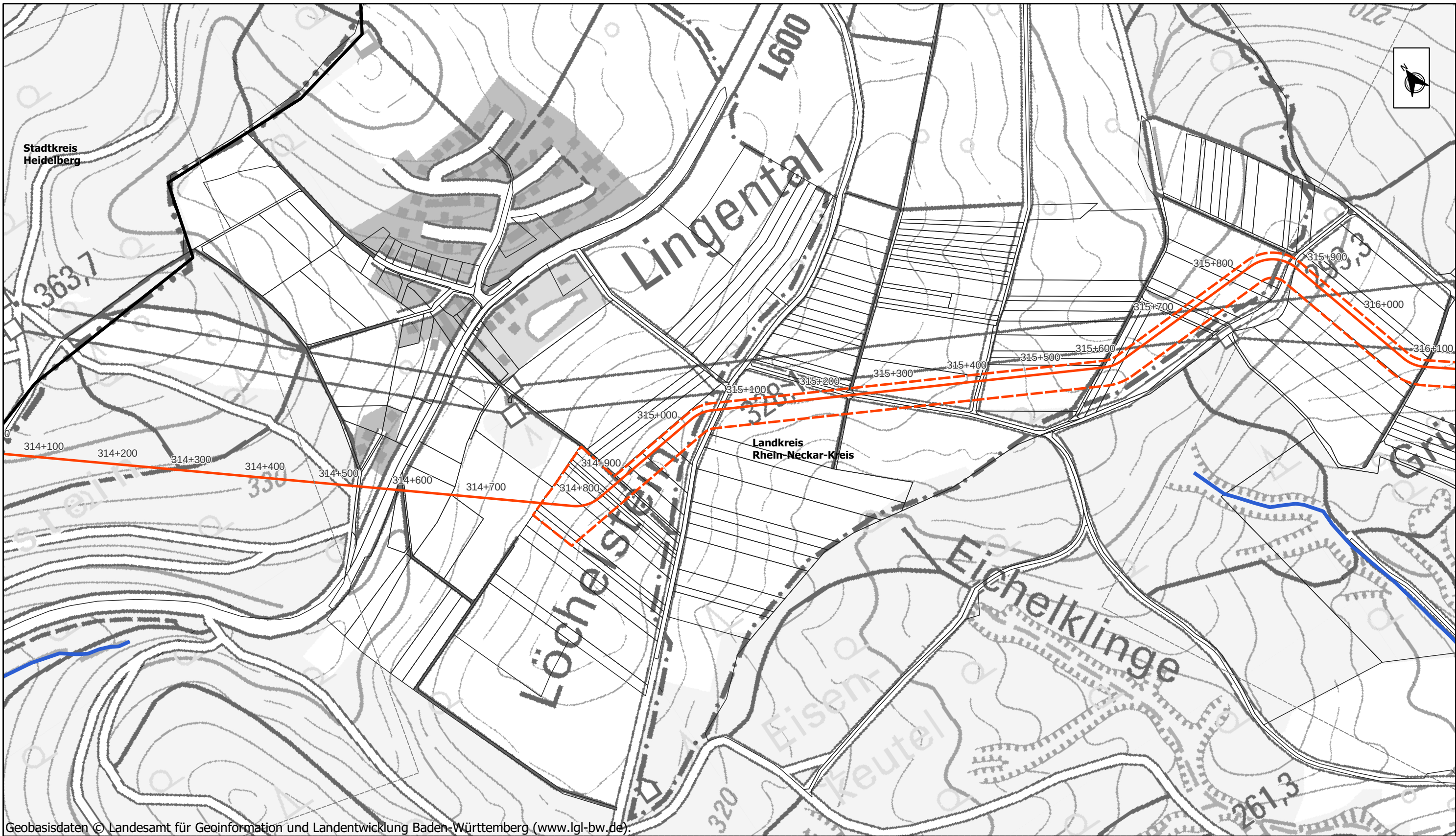
04	--	--	--	--	--
03	--	--	--	--	--
02	--	--	--	--	--
01	12.05.'23	MOP	NLI	BAV	Erste Fassung
Ind.	Datum	Gez.	Gepr.	Freig.	Änderung

**Titel:**  
Anlage 10.3  
Bestand und Konflikte  
Wasser

PFA	Abschn.	Ersteller	Planart	Plannummer	Index	Status
02	04	02	UVP3	00600	01	--







Geobasisdaten © Landesamt für Geoinformation und Landentwicklung Baden-Württemberg (www.lgl-bw.de).

Maßstab: 0 100 200 300 m

**Legende:**

geplante SEL

Arbeitsstreifen / RLP (Rohrlagerplatz)

Stationsfläche mit Bezeichnung

Kreisgrenzen mit Bezeichnung

Flurgrenzen

Blattschnitte

**Oberflächengewässer**

Fließgewässer (berichtspflichtige Gewässer nach WRRL mit Bezeichnung)

Stillgewässer

**Überschwemmungsgebiete**

Überschwemmungsgebiete

**Wasserschutzgebiete mit Bezeichnung**

Zone I und II bzw. IIA

Zone IIB

Zone III und IIIA

Zone IIIB

Maßstab: 1:5000

Format: DIN A3

Schutzstreifenbreite: 10m

Nenndruck: DP 100

Nennweite: DN 1000

Material: Stahl

Stationierung auf dem Blatt von/bis: --

Kreis	Stadt	Gemarkung
Rhein-Neckar-Kreis	Leimen	Leimen
Rhein-Neckar-Kreis	Gaiberg	Gaiberg
Rhein-Neckar-Kreis	Leimen	Gauangelloch

Projekt: Süddeutsche Erdgasleitung (SEL)

Planfeststellungsabschnitt: II

Abschnitt: Heidelberg-Grenzhof bis Hüffenhardt

04	--	--	--	--	--
03	--	--	--	--	--
02	--	--	--	--	--
01	12.05.'23	MOP	NLI	BAV	Erste Fassung
Ind.	Datum	Gez.	Gepr.	Freig.	Änderung

Titel:

Anlage 10.3

Bestand und Konflikte

Wasser

PFA	Abschn.	Ersteller	Planart	Plannummer	Index	Status
02	04	02	UVP3	00900	01	--