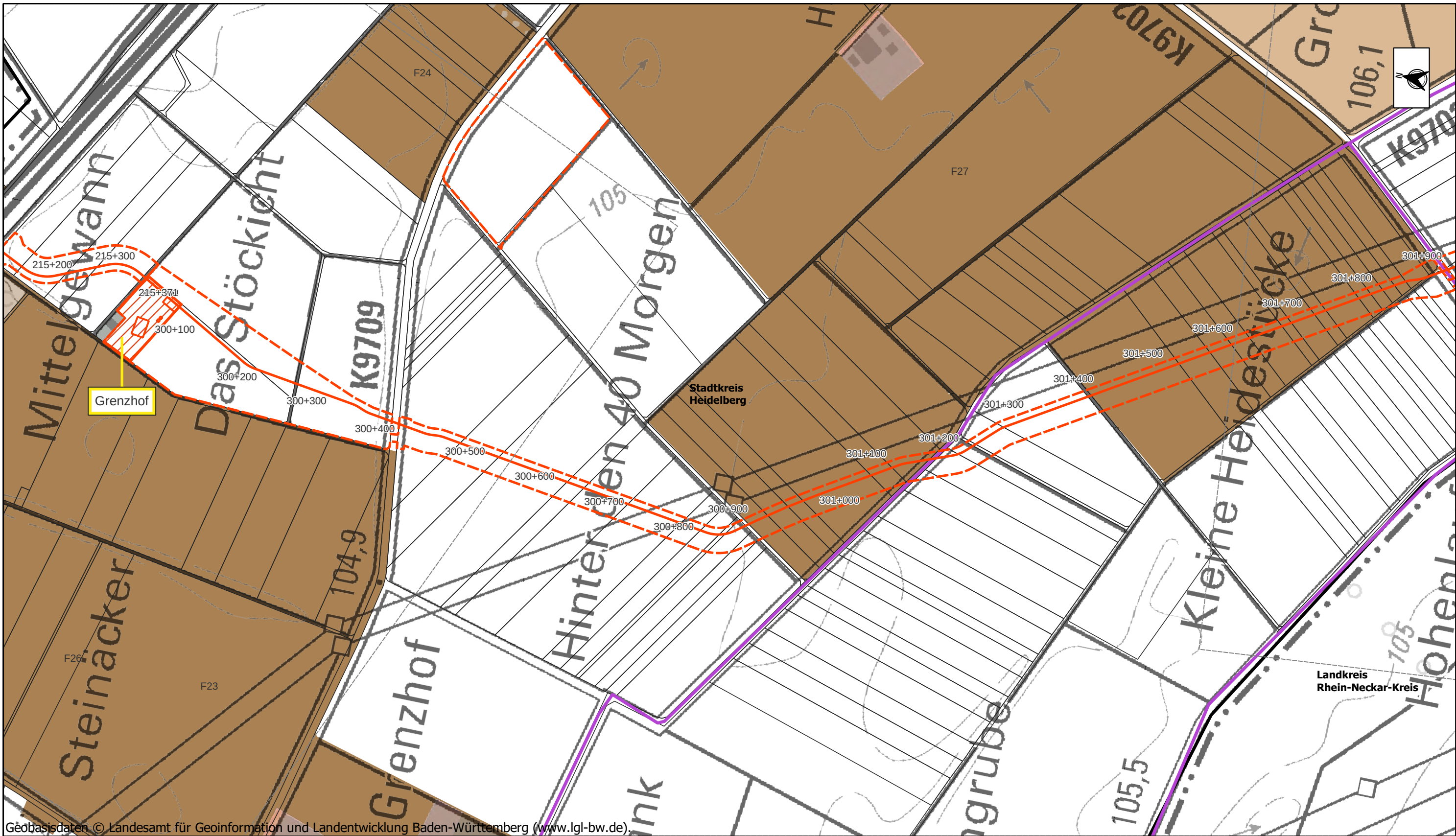




Anlage 1

Bestands- und Konfliktpläne 1:5.000

Menschen, Landschaft, Kulturelles Erbe, Sachgüter



Geobasisdaten © Landesamt für Geoinformation und Landentwicklung Baden-Württemberg (www.lgl-bw.de)

Maßstab: 0 100 200 300 m

Legende:

geplante SEL

Arbeitsstreifen / RLP (Rohrlagerplatz)

Stationsfläche mit Vegetation

Bezeichnung

Kreisgrenzen mit Bezeichnung

Flurgrenzen

BlattschnitteNaturdenkmalBau- / KulturdenkmalBodendenkmal / archäologische FundstelleBasis-DLM

Maßstab: 1:5000

Format: DIN A3

Schutzstreifenbreite: 10m

Nenndruck: DP 100

Nennweite: DN 1000

Material: Stahl

Stationierung auf dem Blatt von/bis: --

Kreis	Stadt	Gemarkung
Heidelberg	Heidelberg	Heidelberg
Rhein-Neckar-Kreis	Plankstadt	Plankstadt
--	--	--

Projekt: Süddeutsche Erdgasleitung (SEL)

Planfeststellungsabschnitt: II

Abschnitt: Heidelberg-Grenzhof bis Hüffenhardt

04	--	--	--	--	--
03	--	--	--	--	--
02	--	--	--	--	--
01	12.05.'23	MOP	NLI	BAV	Erste Fassung
Ind.	Datum	Gez.	Gepr.	Freig.	Änderung

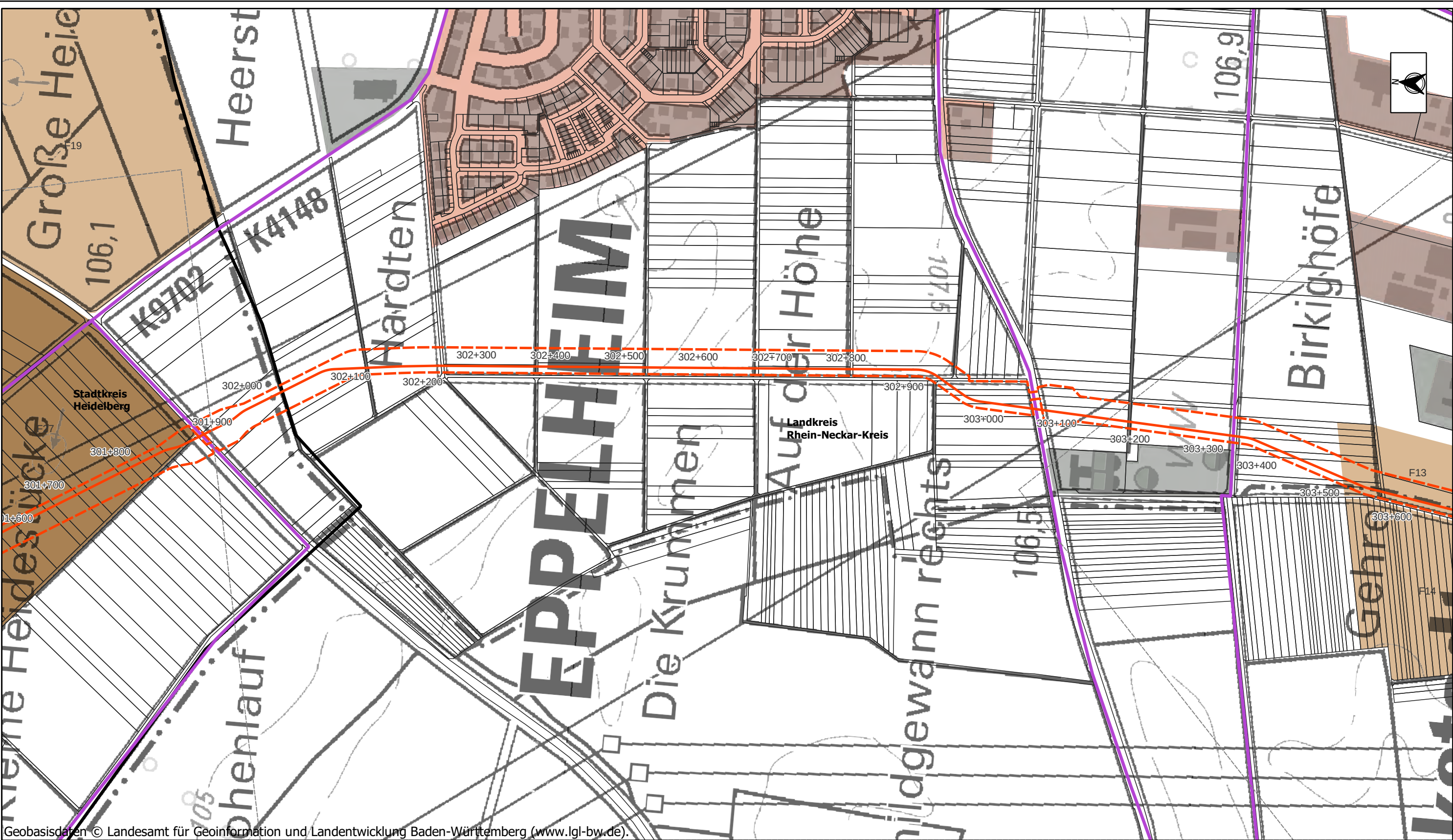
Titel:

Anlage 10.1

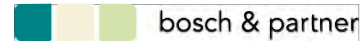



Bestand und Konflikte

Menschen, Landschaft, Kulturelles Erbe, Sachgüter

PFA	Ab schn.	Ersteller	Planart	Plannummer	Index	Status
02	04	02	UVP1	00100	01	--



Geobasisdaten © Landesamt für Geoinformation und Landentwicklung Baden-Württemberg (www.lgl-bw.de).



Maßstab: 0 100 200 300 m

Legende:

geplante SEL

Arbeitsstreifen / RLP (Rohrlagerplatz)

Stationsfläche mit Bezeichnung

Kreisgrenzen mit Bezeichnung

Flurgrenzen

Blattsschnitte

Naturdenkmal

Alleen

Landschaftsschutzgebiet

Bau- / Kulturdenkmal

§ 12 DSchG

§ 2 DSchG

Prüffall

Bodendenkmal / archäologische Fundstelle

§ 2 DSchG

Prüffall

Basis-DLM

Siedlungsbereiche

Bereiche für Gewerbe

Potenzialflächen für Windenergie

Maßstab: 1:5000 Format: DIN A3

Schutzstreifenbreite: 10m

Nenndruck: DP 100 Nennweite: DN 1000

Material: Stahl

Stationierung auf dem Blatt von/bis: --

Kreis	Stadt	Gemarkung
Heidelberg	Heidelberg	Heidelberg
Rhein-Neckar-Kreis	Plankstadt	Plankstadt
Rhein-Neckar-Kreis	Eppelheim	Eppelheim

Projekt: Süddeutsche Erdgasleitung (SEL)
Planfeststellungsabschnitt: II
Abschnitt: Heidelberg-Grenzhof bis Hüffenhardt

	04	--	--	--	--	--
03	--	--	--	--	--	--
02	--	--	--	--	--	--
01	12.05.'23	MOP	NLI	BAV	Erste Fassung	
Ind.	Datum	Gez.	Gepr.	Freig.	Änderung	

Titel:
Anlage 10.1
Bestand und Konflikte
Menschen, Landschaft, Kulturelles Erbe, Sachgüter

PFA	Abschn.	Ersteller	Planart	Plannummer	Index	Status
02	04	02	UVP1	00200	01	--



Geobasisdaten © Landesamt für Geoinformation und Landentwicklung Baden-Württemberg (www.lgl-bw.de).

Maßstab: 0 100 200 300 m

Legende:

geplante SEL

Arbeitsstreifen / RLP (Rohrlagerplatz)

Stationsfläche mit Bezeichnung

Kreisgrenzen mit Bezeichnung

Flurgrenzen

Blattsnitte

Naturdenkmal

Alleen

Landschaftsschutzgebiet

Rad- und Wanderwege

Bau- / Kulturdenkmal § 12 DSchG

§ 2 DSchG

Prüfall

Bodendenkmal / archäologische Fundstelle

§ 2 DSchG

Prüfall

Basis-DLM

Siedlungsbereiche

Bereiche für Gewerbe

Potenzialflächen für Windenergie

Maßstab: 1:5000

Format: DIN A3

Schutzstreifenbreite: 10m

Nenndruck: DP 100 Nennweite: DN 1000

Material: Stahl

Stationierung auf dem Blatt von/bis: --

Kreis	Stadt	Gemarkung
Rhein-Neckar-Kreis	Plankstadt	Plankstadt
Rhein-Neckar-Kreis	Eppelheim	Eppelheim
--	--	--

Projekt: Süddeutsche Erdgasleitung (SEL)

Planfeststellungsabschnitt: II

Abschnitt: Heidelberg-Grenzhof bis Hüffenhardt

04	--	--	--	--	--
03	--	--	--	--	--
02	--	--	--	--	--
01	12.05.'23	MOP	NLI	BAV	Erste Fassung
Ind.	Datum	Gez.	Gepr.	Freig.	Änderung

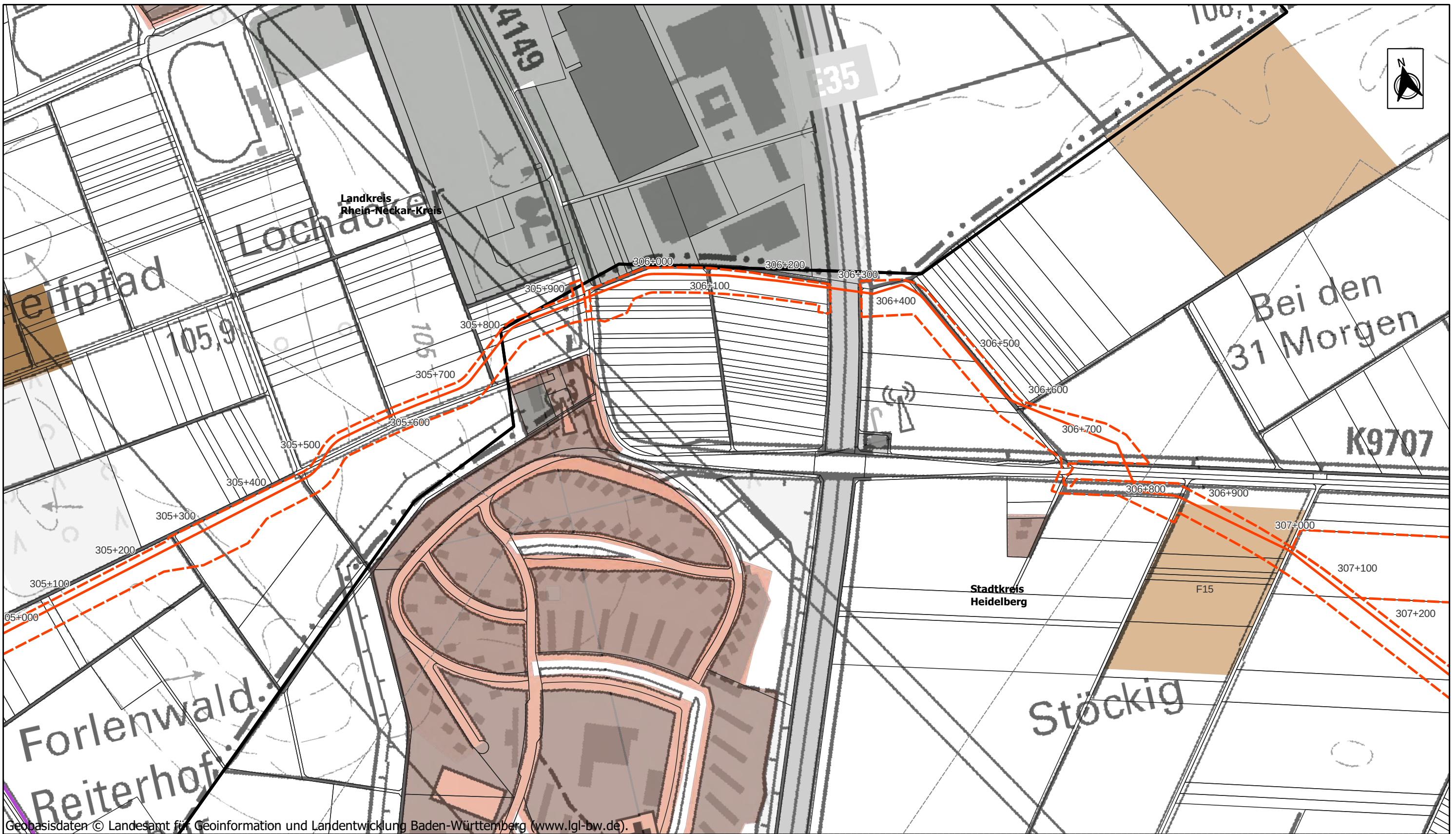
Titel:

Anlage 10.1

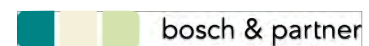



Bestand und Konflikte

Menschen, Landschaft, Kulturelles Erbe, Sachgüter

PFA	Abschn.	Ersteller	Planart	Plannummer	Index	Status
02	04	02	UVP1	00300	01	--



Geobasisdaten © Landesamt für Geoinformation und Landentwicklung Baden-Württemberg (www.lgl-bw.de).



Maßstab: 0 100 200 300 m

Legende:

geplante SEL

Arbeitsstreifen / RLP (Rohrlagerplatz)

Stationsfläche mit Bezeichnung

Kreisgrenzen mit Bezeichnung

Flurgrenzen

Blattsschnitte

Naturdenkmal

Alleen

Landschaftsschutzgebiet

Rad- und Wanderwege

Bau- / Kulturdenkmal

§ 12 DSchG

§ 2 DSchG

Prüfall

Bodendenkmal / archäologische Fundstelle

§ 2 DSchG

Prüfall

Basis-DLM

Siedlungsbereiche

Bereiche für Gewerbe

Potenzialflächen für Windenergie

Maßstab: 1:5000 Format: DIN A3

Schutzstreifenbreite: 10m

Nenndruck: DP 100 Nennweite: DN 1000

Material: Stahl

Stationierung auf dem Blatt von/bis: --

Kreis	Stadt	Gemarkung
Rhein-Neckar-Kreis	Eppelheim	Eppelheim
Heidelberg	Heidelberg	Heidelberg
--	--	--

Projekt: Süddeutsche Erdgasleitung (SEL)
Planfeststellungsabschnitt: II
Abschnitt: Heidelberg-Grenzhof bis Hüffenhardt

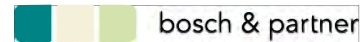



04	--	--	--	--	--
03	--	--	--	--	--
02	--	--	--	--	--
01	12.05.23	MOP	NLI	BAV	Erste Fassung
Ind.	Datum	Gez.	Gepr.	Freig.	Änderung

Titel:
Anlage 10.1
Bestand und Konflikte
Menschen, Landschaft, Kulturelles Erbe, Sachgüter

PFA	Abschn.	Ersteller	Planart	Plannummer	Index	Status
02	04	02	UVP1	00400	01	--



Geobasisdaten © Landesamt für Geoinformation und Landentwicklung Baden-Württemberg (www.lgl-bw.de).



Maßstab: 0 100 200 300 m

Legende:

geplante SEL

Arbeitsstreifen / RLP (Rohrlagerplatz)

Stationsfläche mit Bezeichnung

Kreisgrenzen mit Bezeichnung

Flurgrenzen

Blattsschnitte

Naturdenkmal

Alleen

Landschaftsschutzgebiet

Rad- und Wanderwege

Bau- / Kulturdenkmal § 12 DSchG

§ 2 DSchG

Prüffall

Bodendenkmal / archäologische Fundstelle

§ 2 DSchG

Prüffall

Basis-DLM

Siedlungsbereiche

Bereiche für Gewerbe

Potenzialflächen für Windenergie

Maßstab: 1:5000 Format: DIN A3

Schutzstreifenbreite: 10m

Nenndruck: DP 100 Nennweite: DN 1000

Material: Stahl

Stationierung auf dem Blatt von/bis: --

Kreis	Stadt	Gemarkung
Heidelberg	Heidelberg	Heidelberg
--	--	--
--	--	--

Projekt: Süddeutsche Erdgasleitung (SEL)
Planfeststellungsabschnitt: II
Abschnitt: Heidelberg-Grenzhof bis Hüffenhardt

04	--	--	--	--	--
03	--	--	--	--	--
02	--	--	--	--	--
01	12.05.'23	MOP	NLI	BAV	Erste Fassung
Ind.	Datum	Gez.	Gepr.	Freig.	Änderung

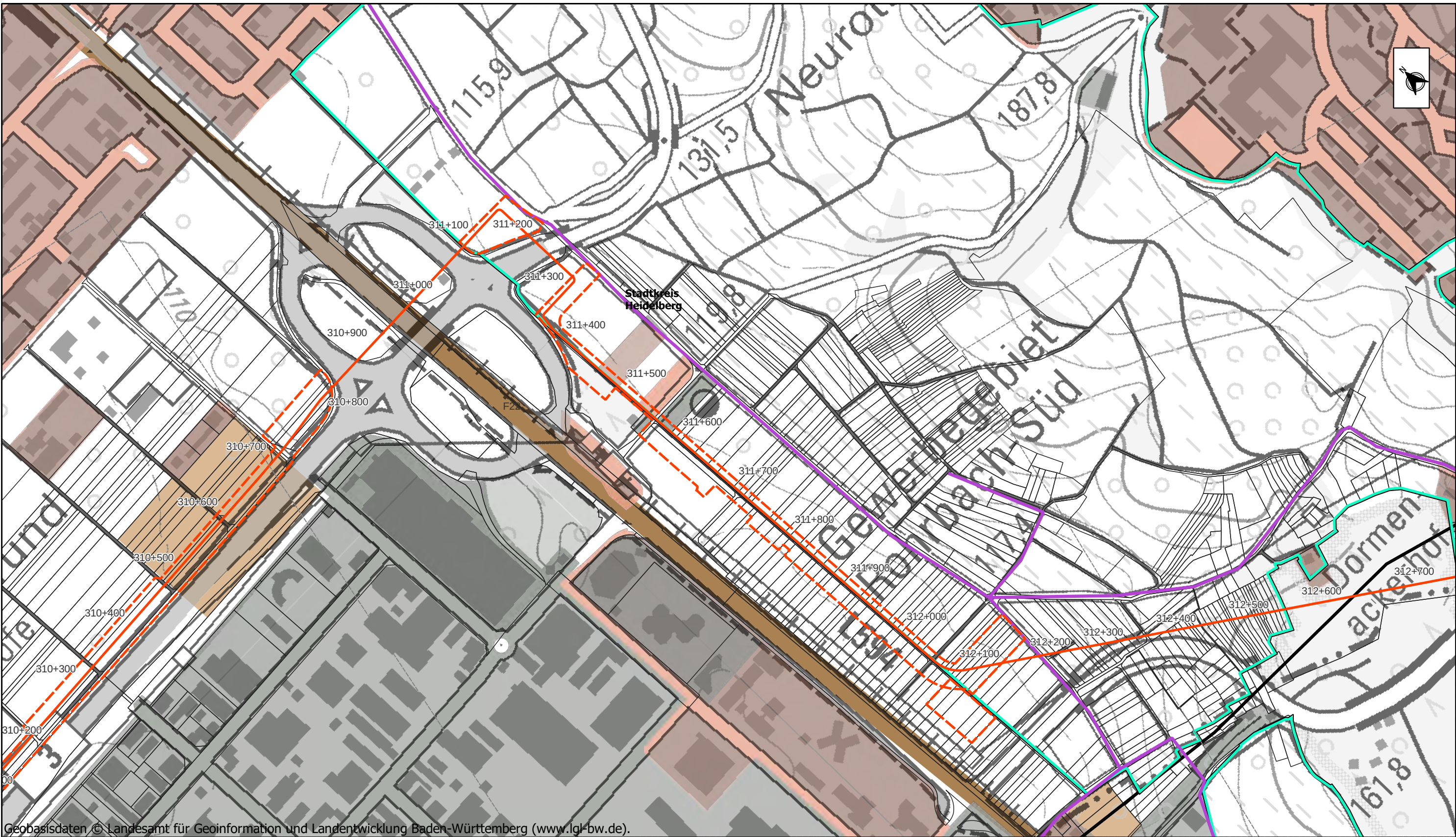
Titel:
Anlage 10.1
Bestand und Konflikte
Menschen, Landschaft, Kulturelles Erbe, Sachgüter

PFA	Abschn.	Ersteller	Planart	Plannummer	Index	Status
02	04	02	UVP1	00500	01	--



Geobasisdaten © Landesamt für Geoinformation und Landentwicklung Baden-Württemberg (www.lgl-bw.de).

<div><div></div><div></div><div></div><div></div></div>	Maßstab: 0100200300 m			Maßstab: 1:5000Format: DIN A3			Projekt: Süddeutsche Erdgasleitung (SEL) Planfeststellungsabschnitt: II Abschnitt: Heidelberg-Grenzhof bis Hüffenhardt						Titel: Anlage 10.1 Bestand und Konflikte Menschen, Landschaft, Kulturelles Erbe, Sachgüter					
				Schutzstreifenbreite: 10m														
				Neindruck: DP 100Nennweite: DN 1000														
	Legende: <div><div><div>geplante SEL</div><div>Arbeitsstreifen / RLP (Rohrlagerplatz)</div><div>Stationsfläche mit Bezeichnung</div><div>Kreisgrenzen mit Bezeichnung</div><div>Flurgrenzen</div><div>Blattschnitte</div></div><div><div>Naturdenkmal</div><div>Alleen</div><div>Landschaftsschutzgebiet</div><div>Bau- / Kulturdenkmal</div><div>§ 12 DSchG</div><div>§ 2 DSchG</div><div>Prüfball</div></div><div><div>Bodendenkmal / archäologische Fundstelle</div><div>§ 2 DSchG</div><div>Prüfball</div><div>Basis-DLM</div><div>Siedlungsbereiche</div><div>Bereiche für Gewerbe</div><div>Potentialflächen für Windenergie</div></div></div>			Material: Stahl			Stationierung auf dem Blatt von/bis: --											
				Kreis	Stadt	Gemarkung	04	--	--	--	--	--	PFA	Abschn.	Ersteller	Planart	Plannummer	Index
			Heidelberg	Heidelberg	Heidelberg	03	--	--	--	--	--							
			--	--	--	02	--	--	--	--	--							
			--	--	--	01	12.05.'23	MOP	NLI	BAV	Erste Fassung							
			--	--	--	Ind.	Datum	Gez.	Gepr.	Freig.	Änderung	02	04	02	UVP1	00600	01	--



Geobasisdaten © Landesamt für Geoinformation und Landentwicklung Baden-Württemberg (www.lgl-bw.de).

Maßstab: 0 100 200 300 m

Legende:

geplante SEL

Arbeitsstreifen / RLP (Rohrlagerplatz)

Stationsfläche mit Bezeichnung

Kreisgrenzen mit Bezeichnung

Flurgrenzen

Blattsschnitte

Naturdenkmal

Alleen

Landschaftsschutzgebiet

Rad- und Wanderwege

Bau- / Kulturdenkmal

§ 12 DSchG

§ 2 DSchG

Prüffall

Bodendenkmal / archäologische Fundstelle

§ 2 DSchG

Prüffall

Basis-DLM

Siedlungsbereiche

Bereiche für Gewerbe

Potenzialflächen für Windenergie

Maßstab: 1:5000 Format: DIN A3

Schutzstreifenbreite: 10m

Nenndruck: DP 100 Nennweite: DN 1000

Material: Stahl

Stationierung auf dem Blatt von/bis: --

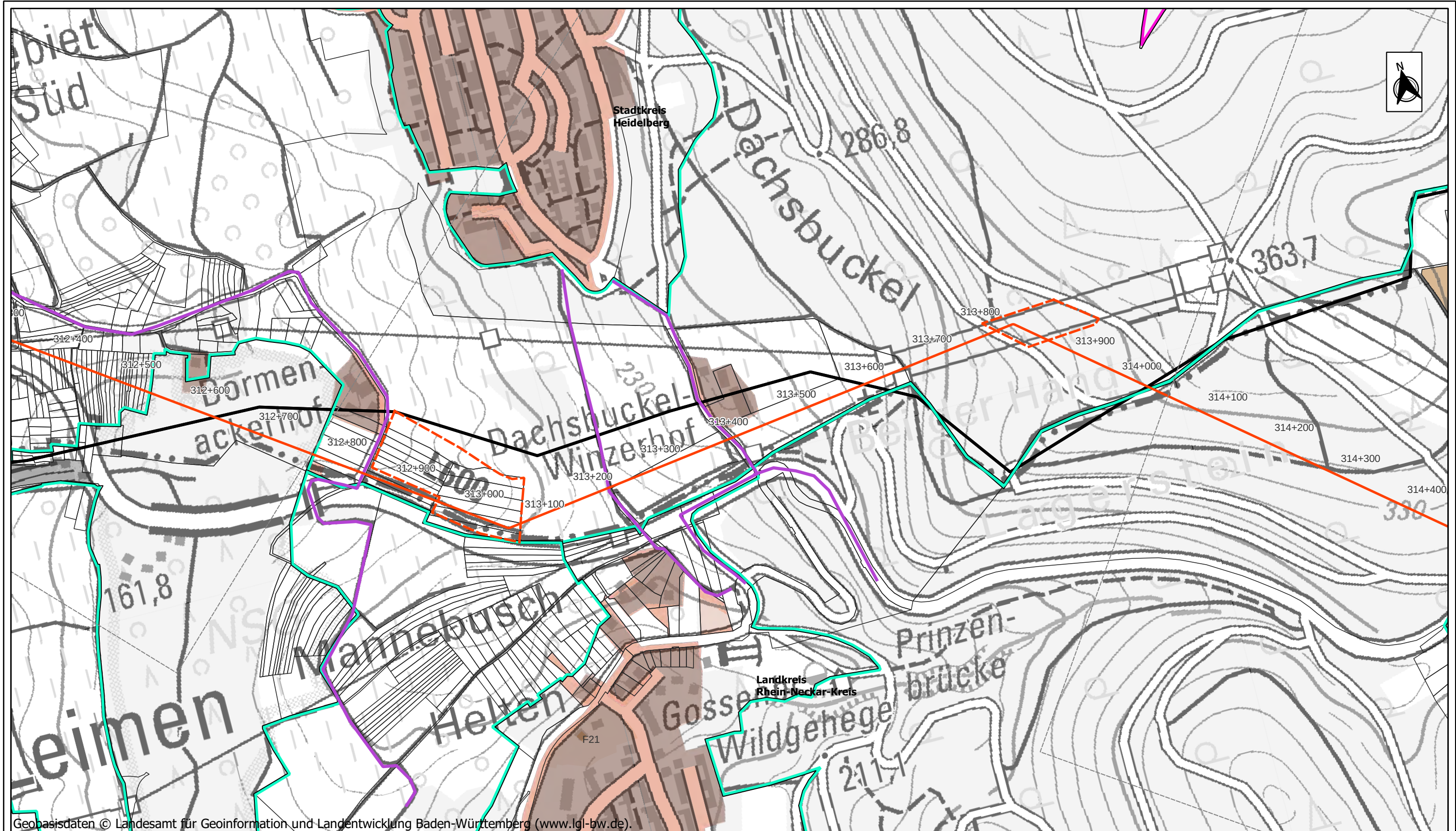
Kreis	Stadt	Gemarkung
Heidelberg	Heidelberg	Heidelberg
Rhein-Neckar-Kreis	Leimen	Leimen
--	--	--

Projekt: Süddeutsche Erdgasleitung (SEL)
Planfeststellungsabschnitt: II
Abschnitt: Heidelberg-Grenzloch bis Hüffenhardt

04	--	--	--	--	--
03	--	--	--	--	--
02	--	--	--	--	--
01	12.05.'23	MOP	NLI	BAV	Erste Fassung
Ind.	Datum	Gez.	Gepr.	Freig.	Änderung

Titel:
Anlage 10.1
Bestand und Konflikte
Menschen, Landschaft, Kulturelles Erbe, Sachgüter

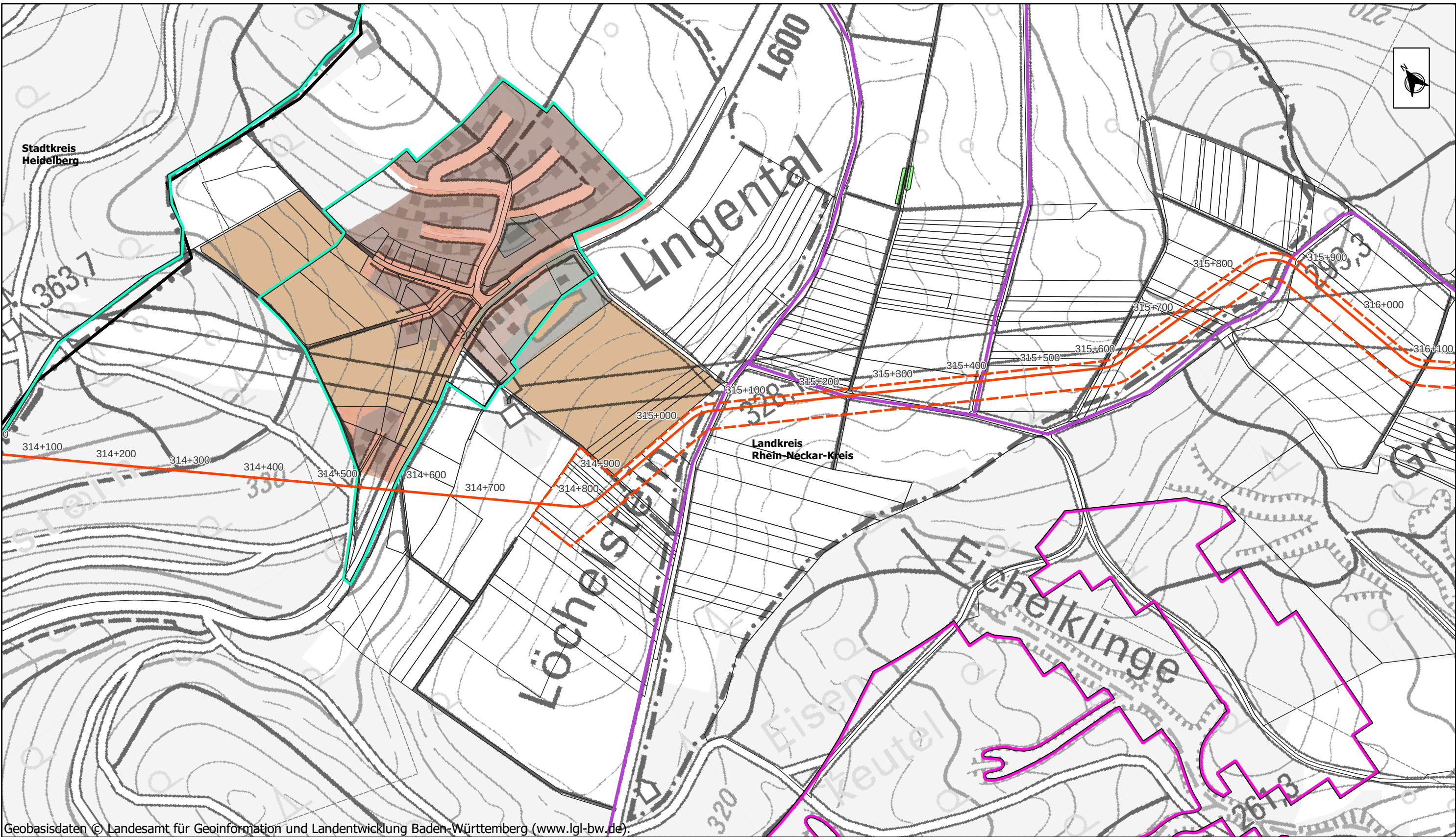
PFA	Abschn.	Ersteller	Planart	Plannummer	Index	Status
02	04	02	UVP1	00700	01	--



Geobasisdaten © Landesamt für Geoinformation und Landentwicklung Baden-Württemberg (www.lgl-bw.de).

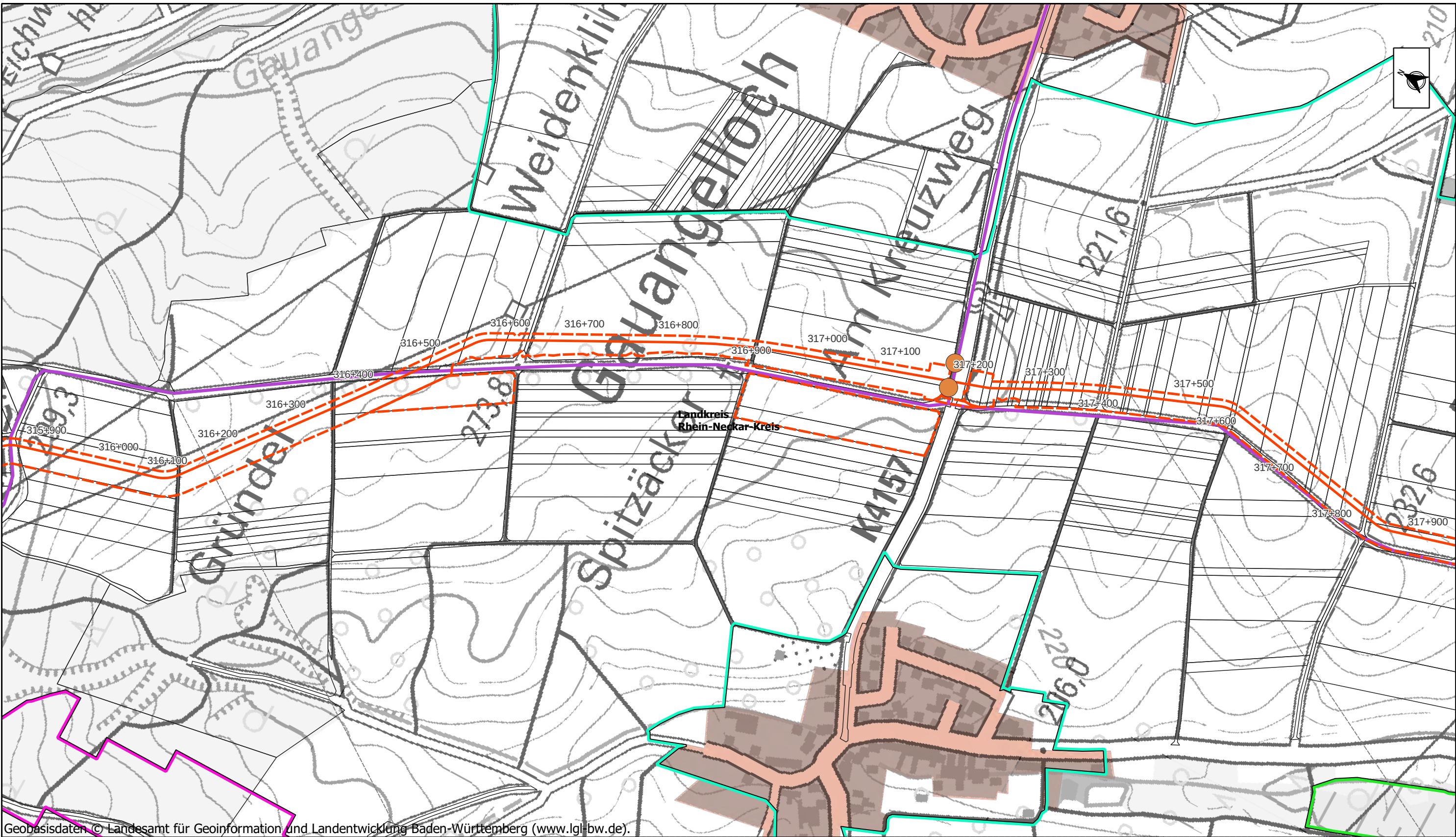
<div><div></div><div></div><div></div><div></div></div>	Maßstab: 0100200300 m			Maßstab: 1:5000Format: DIN A3			Projekt: Süddeutsche Erdgasleitung (SEL) Planfeststellungsabschnitt: II Abschnitt: Heidelberg-Grenzhof bis Hüffenhardt						Titel: Anlage 10.1 Bestand und Konflikte Menschen, Landschaft, Kulturelles Erbe, Sachgüter					
				Schutzstreifenbreite: 10m														
				Nenndruck: DP 100Nennweite: DN 1000														
	Legende: <div><div><div> geplante SEL</div><div> Arbeitsstreifen / RLP (Rohrlagerplatz)</div><div> Stationsfläche mit Bezeichnung</div><div> Kreisgrenzen mit Bezeichnung</div><div> Flurgrenzen</div><div> Blattsschnitte</div></div><div><div> Naturdenkmal</div><div> Alleen</div><div> Landschaftsschutzgebiet</div><div> Rad- und Wanderwege</div><div><div> Bau- / Kulturdenkmal § 12 DSchG</div><div> § 2 DSchG</div><div> Prüffall</div></div><div><div> Bodendenkmal / archäologische Fundstelle</div><div> § 2 DSchG</div><div> Prüffall</div><div> Basis-DLM</div><div> Siedlungsbereiche</div><div> Bereiche für Gewerbe</div><div> Potenzialflächen für Windenergie</div></div></div></div>			Material: Stahl			Stationierung auf dem Blatt von/bis: --											
KreisStadtGemarkung				04	--	--	--	--	--									
HeidelbergHeidelbergHeidelberg				03	--	--	--	--	--									
Rhein-Neckar-KreisLeimenLeimen				02	--	--	--	--	--									
-- -- --				01	12.05.'23	MOP	NLI	BAV	Erste Fassung									
				Ind. DatumGez. Gepr. Freig. Änderung														

02	04	02	UVP1	00800	01	--
----	----	----	------	-------	----	----

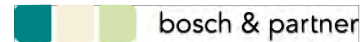





Geobasisdaten © Landesamt für Geoinformation und Landentwicklung Baden-Württemberg (www.lgl-bw.de).

<div><div></div><div></div><div></div><div></div></div>	Maßstab: 0100200300 m			Maßstab: 1:5000Format: DIN A3			Projekt: Süddeutsche Erdgasleitung (SEL) Planfeststellungsabschnitt: II Abschnitt: Heidelberg-Grenzhof bis Hüffenhardt							Titel: Anlage 10.1 Bestand und Konflikte Menschen, Landschaft, Kulturelles Erbe, Sachgüter							
				Schutzstreifenbreite: 10m																	
				Neindruck: DP 100Nennweite: DN 1000																	
	Legende: <div><div><div><div></div><div>geplante SEL</div></div><div><div></div><div>Arbeitsstreifen / RLP (Rohrlagerplatz)</div></div><div><div></div><div>Stationsfläche mit Vegetations-Bezeichnung</div></div><div><div></div><div>Kreisgrenzen mit Bezeichnung</div></div><div><div></div><div>Flurgrenzen</div></div><div><div></div><div>Blattschnitte</div></div></div><div><div><div><div></div><div>Naturdenkmal</div></div><div><div></div><div>Alleen</div></div><div><div></div><div>Landschaftsschutzgebiet</div></div><div><div></div><div>Rad- und Wanderwege</div></div><div><div></div><div>Bau- / Kulturdenkmal</div></div><div><div></div><div>§ 12 DSchG</div></div><div><div></div><div>§ 2 DSchG</div></div><div><div></div><div>Prüffall</div></div></div><div><div><div><div></div><div>Bodendenkmal / archäologische Fundstelle</div></div><div><div></div><div>§ 2 DSchG</div></div><div><div></div><div>Prüffall</div></div><div><div></div><div>Basis-DLM</div></div><div><div></div><div>Siedlungsbereiche</div></div><div><div></div><div>Bereiche für Gewerbe</div></div><div><div></div><div>Potenzialflächen für Windenergie</div></div></div></div></div></div>			Material: Stahl			Stationierung auf dem Blatt von/bis: --														
KreisStadtGemarkung				04	--	--	--	--	--												
				Rhein-Neckar-KreisLeimenLeimen			02	--	--	--	--	--									
				Rhein-Neckar-KreisGaibergGaiberg			01	12.05.'23	MOP	NLI	BAV	Erste Fassung									
				Rhein-Neckar-KreisLeimenGauangelloch			Ind.	Datum	Gez.	Gepr.	Freig.	Änderung	02	04	02	UVP1	00900	01	--		



Geobasisdaten © Landesamt für Geoinformation und Landentwicklung Baden-Württemberg (www.lgl.bw.de).



Maßstab: 0 100 200 300 m

Legende:

geplante SEL

Arbeitsstreifen / RLP (Rohrlagerplatz)

Stationsfläche mit Bezeichnung

Kreisgrenzen mit Bezeichnung

Flurgrenzen

Blattsschnitte

Naturdenkmal

Alleen

Landschaftsschutzgebiet

Rad- und Wanderwege

Bau- / Kulturdenkmal § 12 DSchG

§ 2 DSchG

Prüffall

Bodendenkmal / archäologische Fundstelle

§ 2 DSchG

Prüffall

Basis-DLM

Siedlungsbereiche

Bereiche für Gewerbe

Potenzialflächen für Windenergie

Maßstab: 1:5000 Format: DIN A3

Schutzstreifenbreite: 10m

Nenndruck: DP 100 Nennweite: DN 1000

Material: Stahl

Stationierung auf dem Blatt von/bis: --

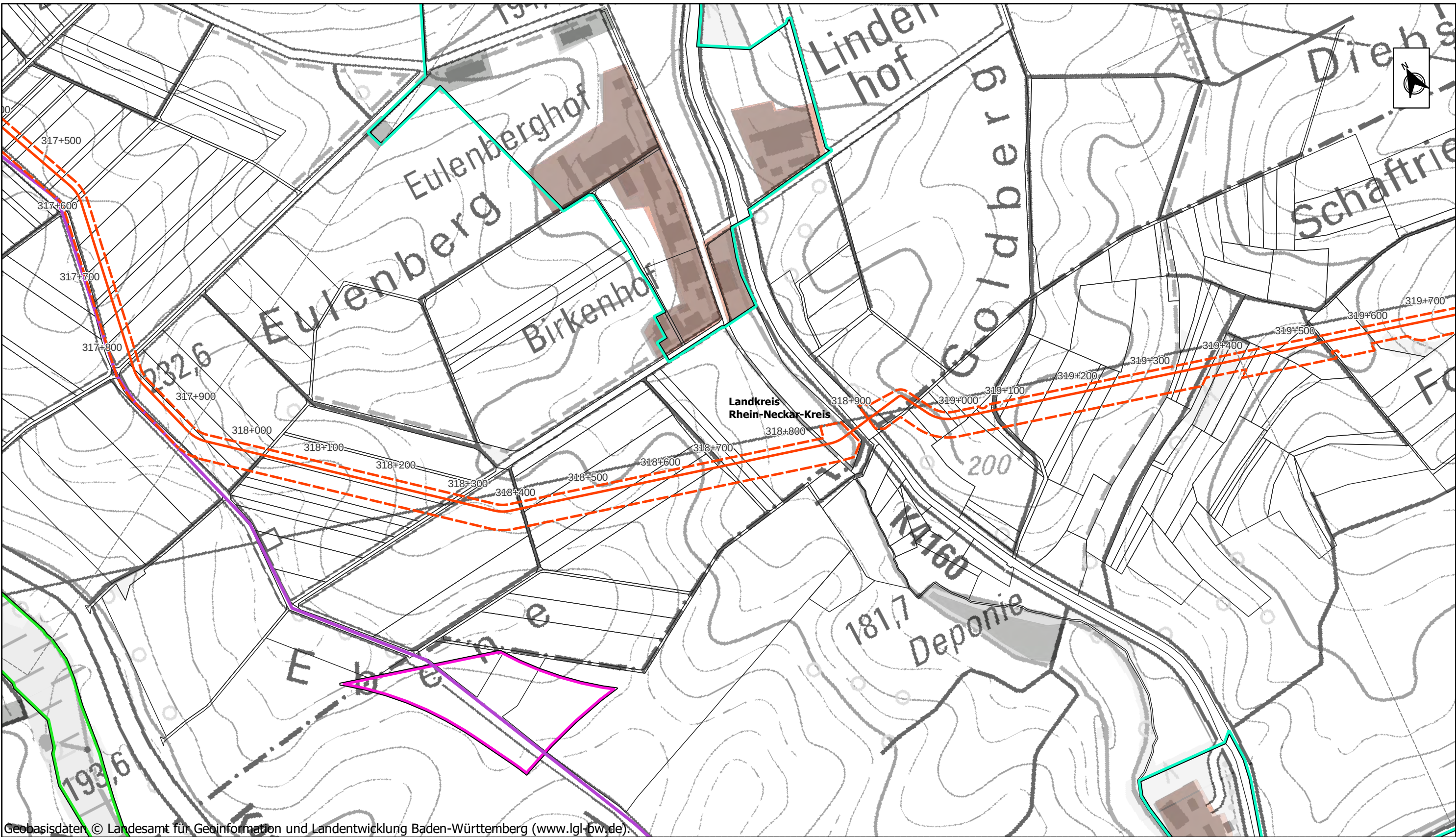
Kreis	Stadt	Gemarkung
Rhein-Neckar-Kreis	Leimen	Gauangelloch
--	--	--
--	--	--

Projekt: Süddeutsche Erdgasleitung (SEL)
Planfeststellungsabschnitt: II
Abschnitt: Heidelberg-Grenzhof bis Hüffenhardt

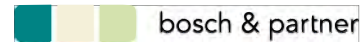


04	--	--	--	--	--
03	--	--	--	--	--
02	--	--	--	--	--
01	12.05.'23	MOP	NLI	BAV	Erste Fassung
Ind.	Datum	Gez.	Gepr.	Freig.	Änderung

Titel:
Anlage 10.1
Bestand und Konflikte
Menschen, Landschaft, Kulturelles Erbe, Sachgüter

PFA	Abschn.	Ersteller	Planart	Plannummer	Index	Status
02	04	02	UVP1	01000	01	--





Geobasisdaten © Landesamt für Geoinformation und Landentwicklung Baden-Württemberg (www.lgl-bw.de).





Maßstab: 0 100 200 300 m


Legende:


 geplante SEL


 Arbeitsstreifen / RLP (Rohrlagerplatz)


 Stationsfläche mit Bezeichnung


 Kreisgrenzen mit Bezeichnung


 Flurgrenzen


 Blattsschnitte


 Naturdenkmal


 Alleen


 Landschaftsschutzgebiet


 Rad- und Wanderwege


 Bau- / Kulturdenkmal § 12 DSchG


 § 2 DSchG


 Prüffall


 Bodendenkmal / archäologische Fundstelle


 § 2 DSchG

 Prüffall

 Basis-DLM

 Siedlungsbereiche

 Bereiche für Gewerbe

 Potenzialflächen für Windenergie

Maßstab: 1:5000 Format: DIN A3

Schutzstreifenbreite: 10m

Nenndruck: DP 100 Nennweite: DN 1000

Material: Stahl

Stationierung auf dem Blatt von/bis: --

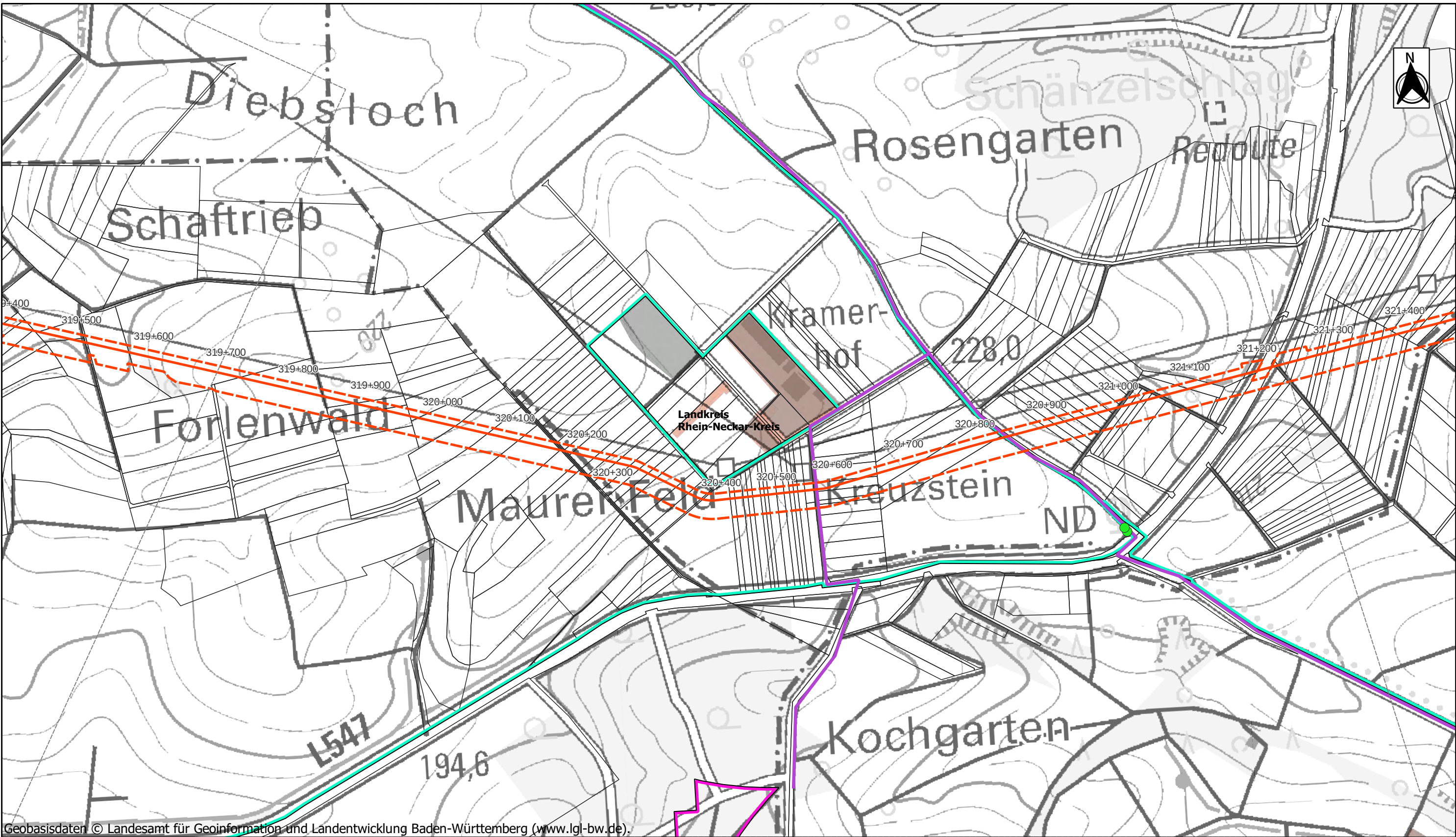
Kreis	Stadt	Gemarkung
Rhein-Neckar-Kreis	Leimen	Gauangelloch
Rhein-Neckar-Kreis	Wiesloch	Schatthausen
--	--	--

Projekt: Süddeutsche Erdgasleitung (SEL)
Planfeststellungsabschnitt: II
Abschnitt: Heidelberg-Grenzhof bis Hüffenhardt


04	--	--	--	--	--
03	--	--	--	--	--
02	--	--	--	--	--
01	12.05.'23	MOP	NLI	BAV	Erste Fassung
Ind.	Datum	Gez.	Gepr.	Freig.	Änderung


Titel:
Anlage 10.1
Bestand und Konflikte
Menschen, Landschaft, Kulturelles Erbe, Sachgüter


PFA	Abschn.	Ersteller	Planart	Plannummer	Index	Status
02	04	02	UVP1	01100	01	--

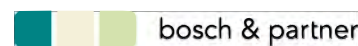


Geobasisdaten © Landesamt für Geoinformation und Landentwicklung Baden-Württemberg (www.lgl-bw.de).

**terranets bw**

**DMT**
Engineering Surveying

**DREES & SOMMER**

**bosch & partner**

Maßstab: 0 100 200 300 m

Legende:

geplante SEL

Arbeitsstreifen / RLP (Rohrlagerplatz)

Stationsfläche mit Bezeichnung

Kreisgrenzen mit Bezeichnung

Flurgrenzen

Blattsschnitte

Naturdenkmal

Alleen

Landschaftsschutzgebiet

Rad- und Wanderwege

Bau- / Kulturdenkmal

§ 12 DSchG

§ 2 DSchG

Prüffall

Bodendenkmal / archäologische Fundstelle

§ 2 DSchG

Prüffall

Basis-DLM

Siedlungsbereiche

Bereiche für Gewerbe

Potenzialflächen für Windenergie

Maßstab: 1:5000 Format: DIN A3

Schutzstreifenbreite: 10m

Nenndruck: DP 100 Nennweite: DN 1000

Material: Stahl

Stationierung auf dem Blatt von/bis: --

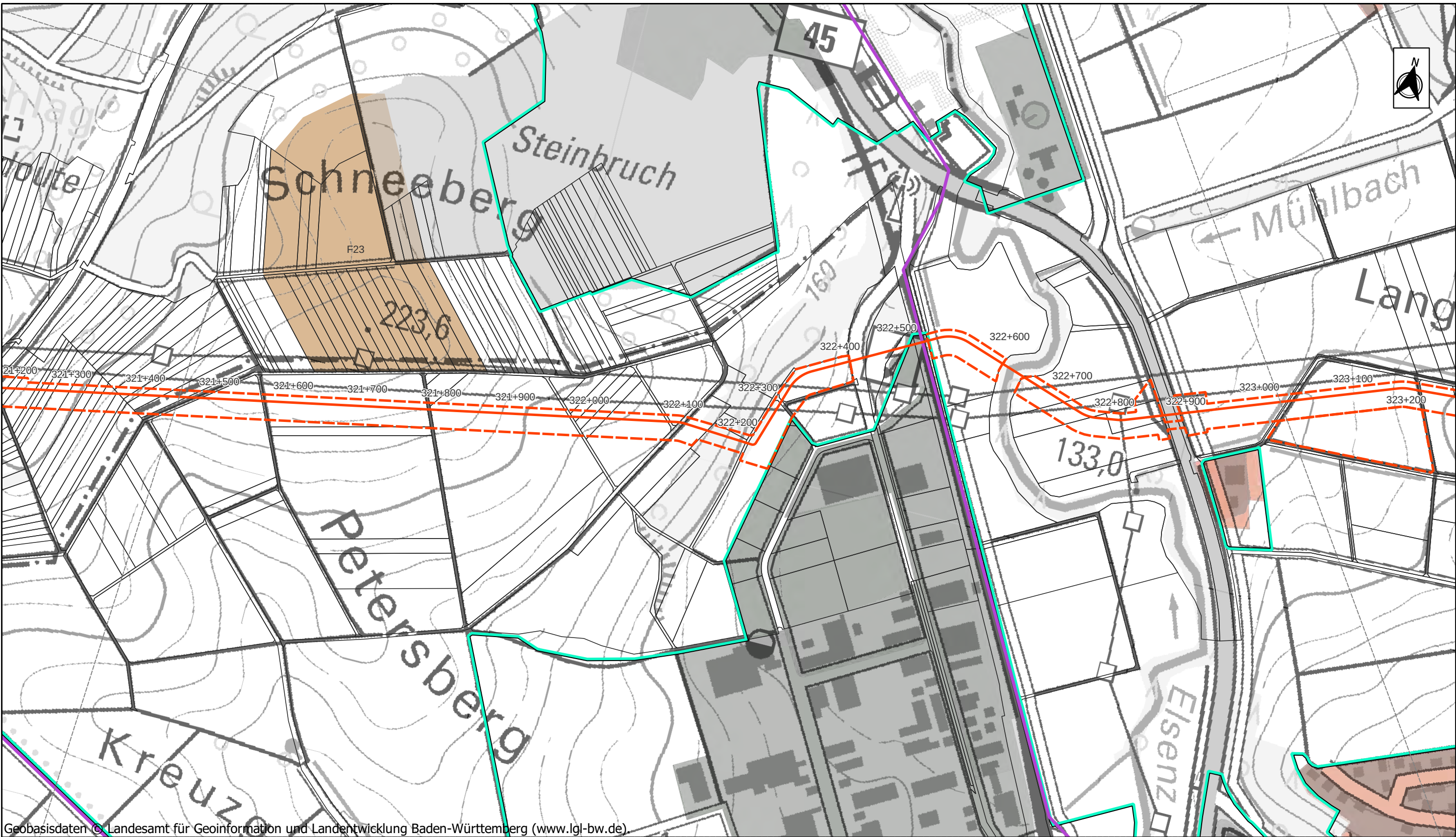
Kreis	Stadt	Gemarkung
Rhein-Neckar-Kreis	Wiesloch	Schatthausen
Rhein-Neckar-Kreis	Mauer	Mauer
Rhein-Neckar-Kreis	Meckesheim	Meckesheim

Projekt: Süddeutsche Erdgasleitung (SEL)
Planfeststellungsabschnitt: II
Abschnitt: Heidelberg-Grenzhof bis Hüffenhardt

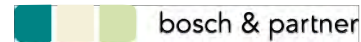


04	--	--	--	--	--
03	--	--	--	--	--
02	--	--	--	--	--
01	12.05.23	MOP	NLI	BAV	Erste Fassung
Ind.	Datum	Gez.	Gepr.	Freig.	Änderung

Titel:
Anlage 10.1
Bestand und Konflikte
Menschen, Landschaft, Kulturelles Erbe, Sachgüter

PFA	Abschn.	Ersteller	Planart	Plannummer	Index	Status
02	04	02	UVP1	01200	01	--



Geobasisdaten © Landesamt für Geoinformation und Landentwicklung Baden-Württemberg (www.lgl-bw.de)



Maßstab: 0 100 200 300 m

Legende:

geplante SEL

Arbeitsstreifen / RLP (Rohrlagerplatz)

Stationsfläche mit Bezeichnung

Kreisgrenzen mit Bezeichnung

Flurgrenzen

Blattsschnitte

Naturdenkmal

Alleen

Landschaftsschutzgebiet

Rad- und Wanderwege

Bau- / Kulturdenkmal § 12 DSchG

§ 2 DSchG

Prüffall

Bodendenkmal / archäologische Fundstelle

§ 2 DSchG

Prüffall

Basis-DLM

Siedlungsbereiche

Bereiche für Gewerbe

Potenzialflächen für Windenergie

Maßstab: 1:5000 Format: DIN A3

Schutzstreifenbreite: 10m

Nenndruck: DP 100 Nennweite: DN 1000

Material: Stahl

Stationierung auf dem Blatt von/bis: --

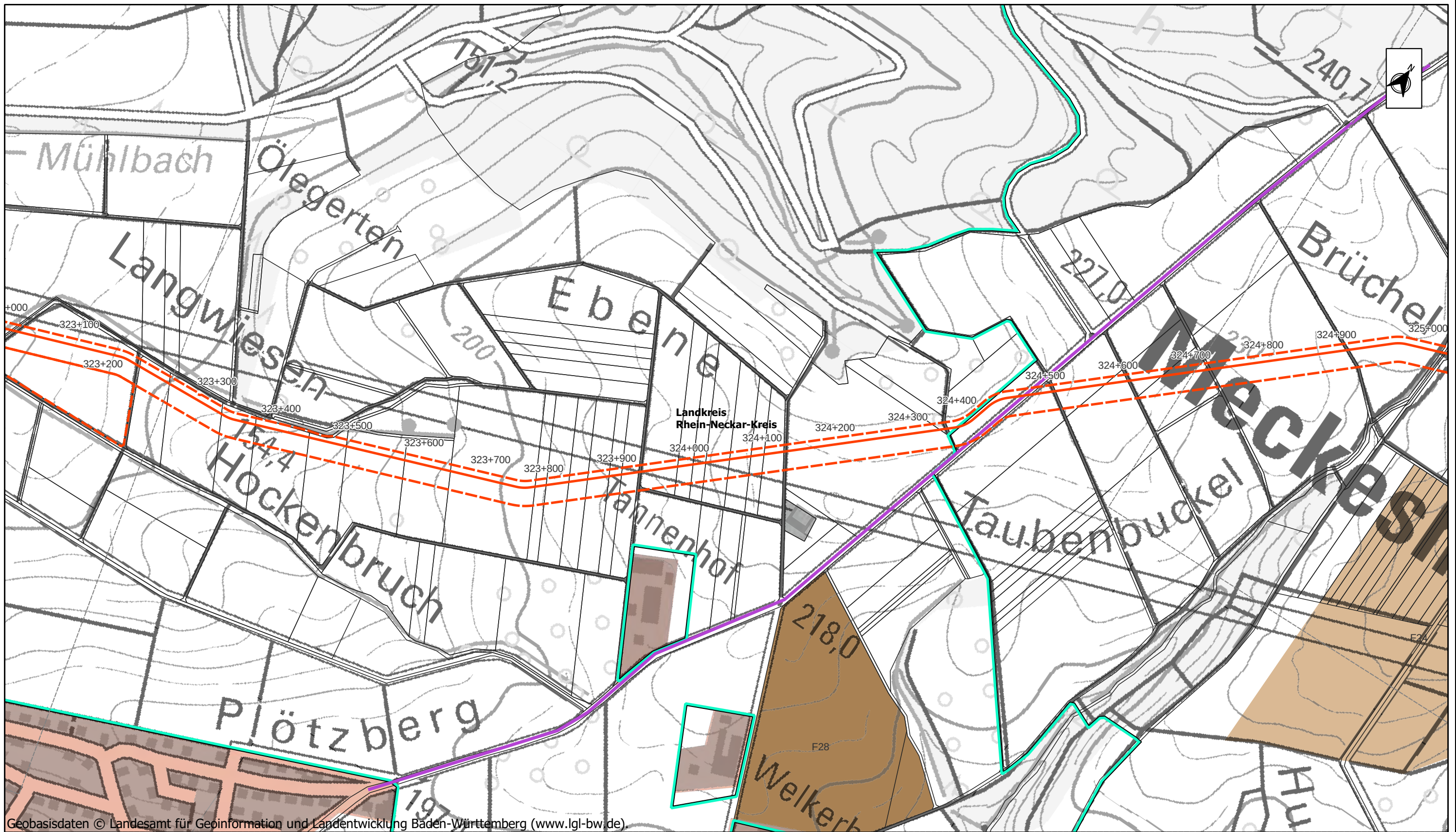
Kreis	Stadt	Gemarkung
Rhein-Neckar-Kreis	Mauer	Mauer
Rhein-Neckar-Kreis	Meckesheim	Meckesheim
--	--	--

Projekt: Süddeutsche Erdgasleitung (SEL)
Planfeststellungsabschnitt: II
Abschnitt: Heidelberg-Grenzhof bis Hüffenhardt

04	--	--	--	--	--
03	--	--	--	--	--
02	--	--	--	--	--
01	12.05.'23	MOP	NLI	BAV	Erste Fassung
Ind.	Datum	Gez.	Gepr.	Freig.	Änderung

Titel:
Anlage 10.1
Bestand und Konflikte
Menschen, Landschaft, Kulturelles Erbe, Sachgüter

PFA	Abschn.	Ersteller	Planart	Plannummer	Index	Status
02	04	02	UVP1	01300	01	--



Geobasisdaten © Landesamt für Geoinformation und Landentwicklung Baden-Württemberg (www.lgl-bw.de)

Maßstab: 0 100 200 300 m

Legende:

geplante SEL

Arbeitsstreifen / RLP (Rohrlagerplatz)

Stationsfläche mit Bezeichnung

Kreisgrenzen mit Bezeichnung

Flurgrenzen

Blattschnitte

Naturdenkmal

Alleen

Landschaftsschutzgebiet

Rad- und Wanderwege

Bau- / Kulturdenkmal

§ 12 DSchG

§ 2 DSchG

Prüffall

Bodendenkmal / archäologische Fundstelle

§ 2 DSchG

Prüffall

Basis-DLM

Siedlungsbereiche

Bereiche für Gewerbe

Potentialflächen für Windenergie

Maßstab: 1:5000 Format: DIN A3

Schutzstreifenbreite: 10m

Nenndruck: DP 100 Nennweite: DN 1000

Material: Stahl

Stationierung auf dem Blatt von/bis: --

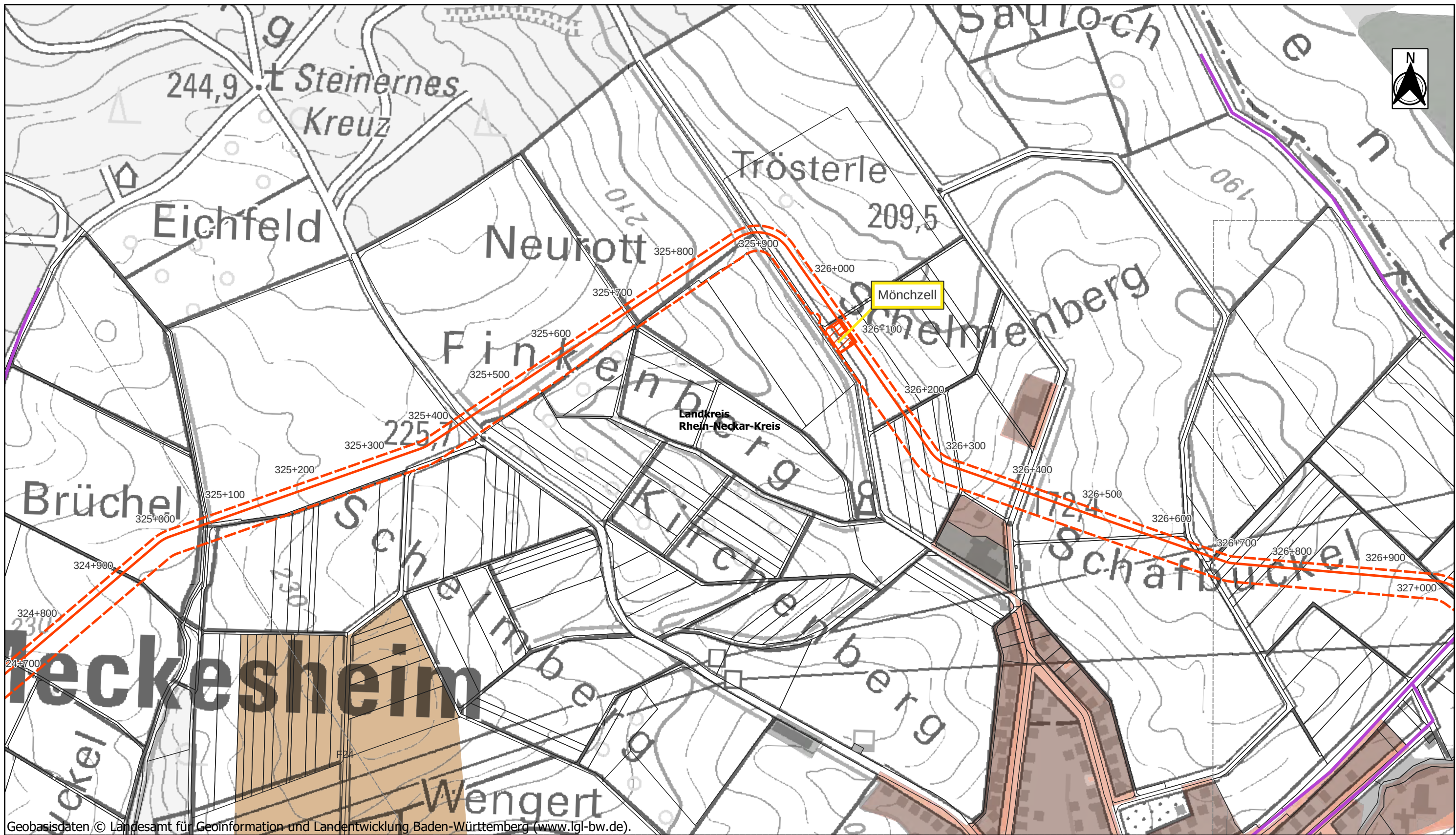
Kreis	Stadt	Gemarkung
Rhein-Neckar-Kreis	Meckesheim	Meckesheim
Rhein-Neckar-Kreis	Meckesheim	Mönchzell
--	--	--

Projekt: Süddeutsche Erdgasleitung (SEL)
Planfeststellungsabschnitt: II
Abschnitt: Heidelberg-Grenzhof bis Hüffenhardt

























04	--	--	--	--	--
03	--	--	--	--	--
02	--	--	--	--	--
01	12.05.'23	MOP	NLI	BAV	Erste Fassung
Ind.	Datum	Gez.	Gepr.	Freig.	Änderung

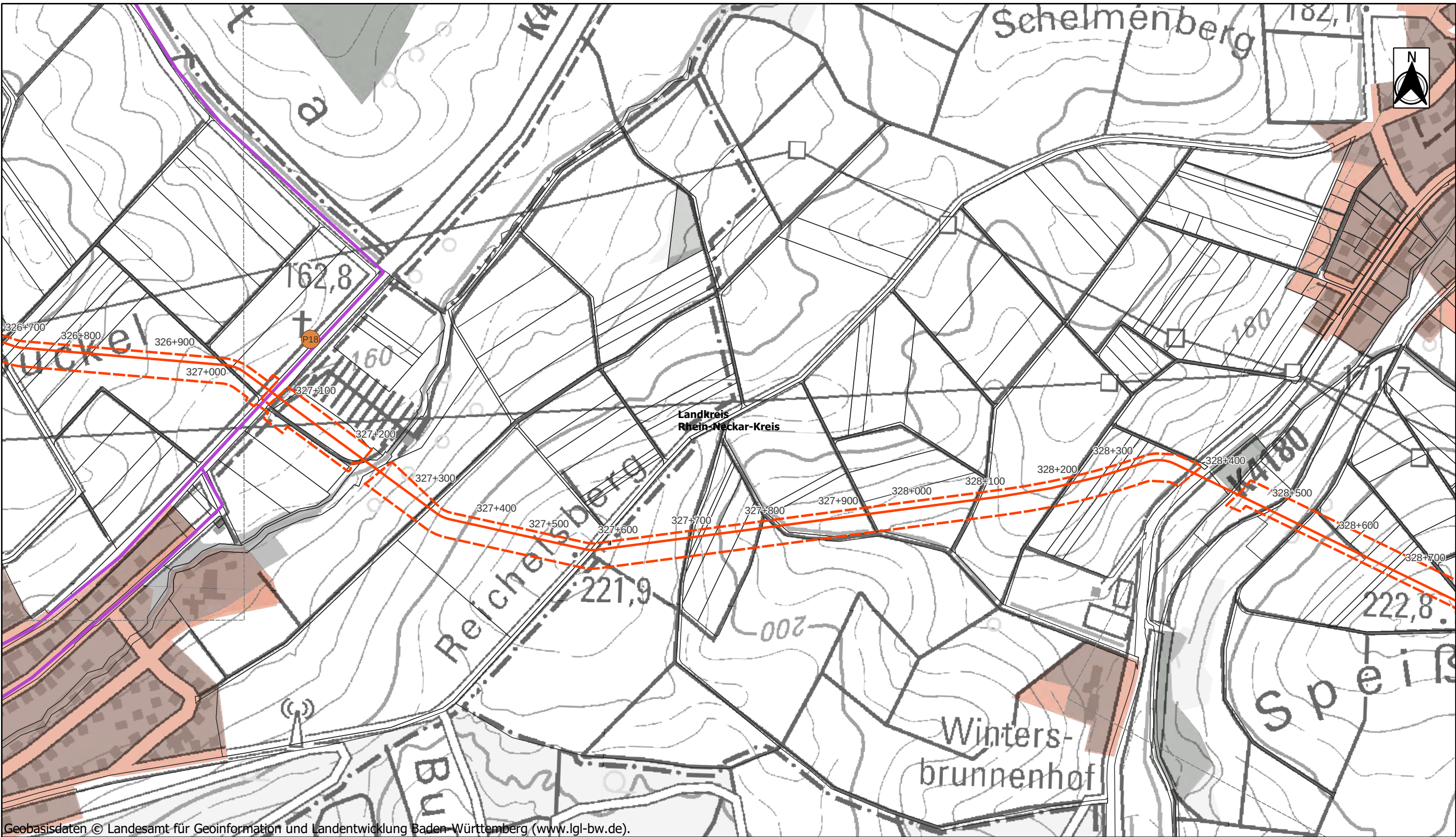
Titel:
Anlage 10.1
Bestand und Konflikte
Menschen, Landschaft, Kulturelles Erbe, Sachgüter

PFA	Abschn.	Ersteller	Planart	Plannummer	Index	Status
02	04	02	UVP1	01400	01	--

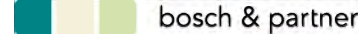




Geobasisdaten © Landesamt für Geoinformation und Landentwicklung Baden-Württemberg (www.lgl-bw.de).

<div><div>terranets bw</div></div> <div><div>DMT Engineering Surveying</div></div> <div><div>DREES & SOMMER</div></div> <div><div>bosch & partner</div></div>	<div>Maßstab: 0100200300 m</div> <div></div> <div>Legende:</div> <div><div><div> geplante SEL</div><div> Arbeitsstreifen / RLP (Rohrlagerplatz)</div><div> Stationsfläche mit Bezeichnung</div><div> Kreisgrenzen mit Bezeichnung</div><div> Flurgrenzen</div><div> Blattschnitte</div></div><div><div> Naturdenkmal</div><div> Alleen</div><div> Landschaftsschutzgebiet</div><div> Rad- und Wanderwege</div><div> Bau- / Kulturdenkmal § 12 DSchG</div><div> § 2 DSchG</div><div> Prüfall</div></div><div><div> Bodendenkmal / archäologische Fundstelle § 2 DSchG</div><div> Prüfall</div><div> Basis-DLM</div><div> Siedlungsbereiche</div><div> Bereiche für Gewerbe</div><div> Potenzialflächen für Windenergie</div></div></div>	Maßstab: 1:5000		Format: DIN A3		Projekt: Süddeutsche Erdgasleitung (SEL) Planfeststellungsabschnitt: II Abschnitt: Heidelberg-Grenzhof bis Hüffenhardt						Titel: Anlage 10.1 Bestand und Konflikte Menschen, Landschaft, Kulturelles Erbe, Sachgüter					
		Schutzstreifenbreite: 10m															
		Nenndruck: DP 100 Nennweite: DN 1000															
		Material: Stahl															
		Stationierung auf dem Blatt von/bis: --				04	--	--	--	--	--						
Kreis	Stadt	Gemarkung	03	--	--	--	--	--									
Rhein-Neckar-Kreis	Meckesheim	Meckesheim	02	--	--	--	--	--	PFA	Abschn.	Ersteller	Planart	Plannummer	Index	Status		
Rhein-Neckar-Kreis	Meckesheim	Mönchzell	01	12.05.'23	MOP	NLI	BAV	Erste Fassung	02	04	02	UVP1	01500	01	--		
--	--	--	Ind.	Datum	Gez.	Gepr.	Freig.	Änderung									




Geobasisdaten © Landesamt für Geoinformation und Landentwicklung Baden-Württemberg (www.lgl-bw.de).




Maßstab: 0 100 200 300 m


Legende:




geplante SEL




Arbeitsstreifen / RLP (Rohrlagerplatz)




Stationsfläche mit Bezeichnung




Kreisgrenzen mit Bezeichnung




Flurgrenzen




Blattschnitte




Naturdenkmal




Alleen




Landschaftsschutzgebiet




Rad- und Wanderwege




Bau- / Kulturdenkmal




§ 12 DSchG




Bodendenkmal / archäologische Fundstelle




§ 2 DSchG




Prüfball




Basis-DLM



Siedlungsbereiche



Bereiche für Gewerbe



Pozentialflächen für Windenergie

Maßstab: 1:5000

Format: DIN A3

Schutzstreifenbreite: 10m

Nenndruck: DP 100

Nennweite: DN 1000

Material: Stahl

Stationierung auf dem Blatt von/bis: --

Kreis	Stadt	Gemarkung
Rhein-Neckar-Kreis	Meckesheim	Mönchzell
Rhein-Neckar-Kreis	Speichbach	Speichbach
--	--	--

Projekt: Süddeutsche Erdgasleitung (SEL)

Planfeststellungsabschnitt: II

Abschnitt: Heidelberg-Grenzhof bis Hüffenhardt

04	--	--	--	--	--
03	--	--	--	--	--
02	--	--	--	--	--
01	12.05.23	MOP	NLI	BAV	Erste Fassung
Ind.	Datum	Gez.	Gepr.	Freig.	Änderung

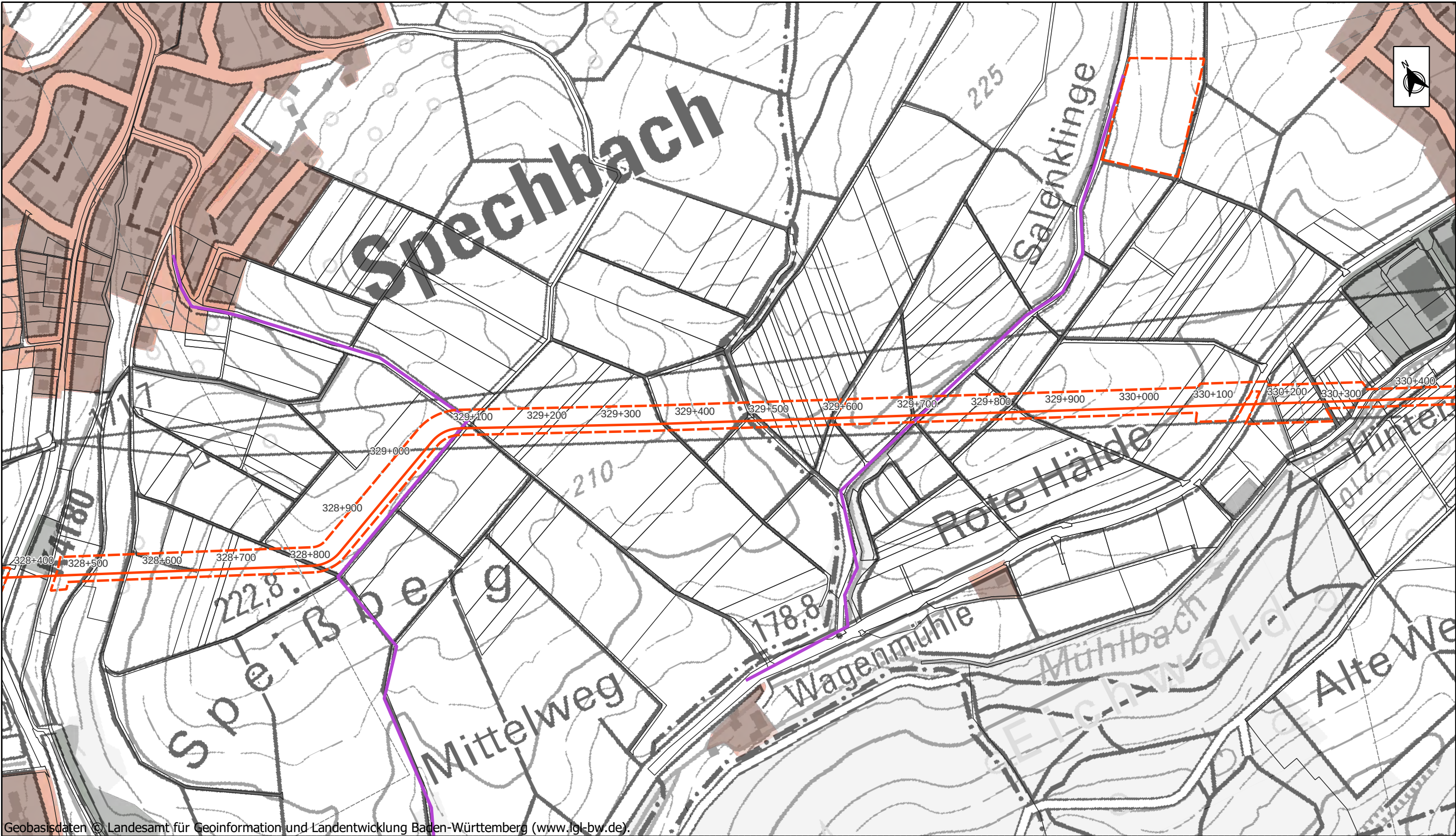
Titel:

Anlage 10.1

Bestand und Konflikte

Menschen, Landschaft, Kulturelles Erbe, Sachgüter

PFA	Abschn.	Ersteller	Planart	Plannummer	Index	Status
02	04	02	UVP1	01600	01	--



Geobasisdaten © Landesamt für Geoinformation und Landentwicklung Baden-Württemberg (www.lgl-bw.de).

Maßstab: 0 100 200 300 m

Legende:

geplante SEL

Arbeitsstreifen / RLP (Rohrlagerplatz)

Stationsfläche mit Bezeichnung

Kreisgrenzen mit Bezeichnung

Flurgrenzen

Blattschnitte

Naturdenkmal

Alleen

Landschaftsschutzgebiet

Rad- und Wanderwege

Bau- / Kulturdenkmal

§ 12 DSchG

§ 2 DSchG

Prüfall

Bodendenkmal / archäologische Fundstelle

§ 2 DSchG

Prüfall

Basis-DLM

Siedlungsbereiche

Bereiche für Gewerbe

Potentialflächen für Windenergie

Maßstab: 1:5000 Format: DIN A3

Schutzstreifenbreite: 10m

Nenndruck: DP 100 Nennweite: DN 1000

Material: Stahl

Stationierung auf dem Blatt von/bis: --

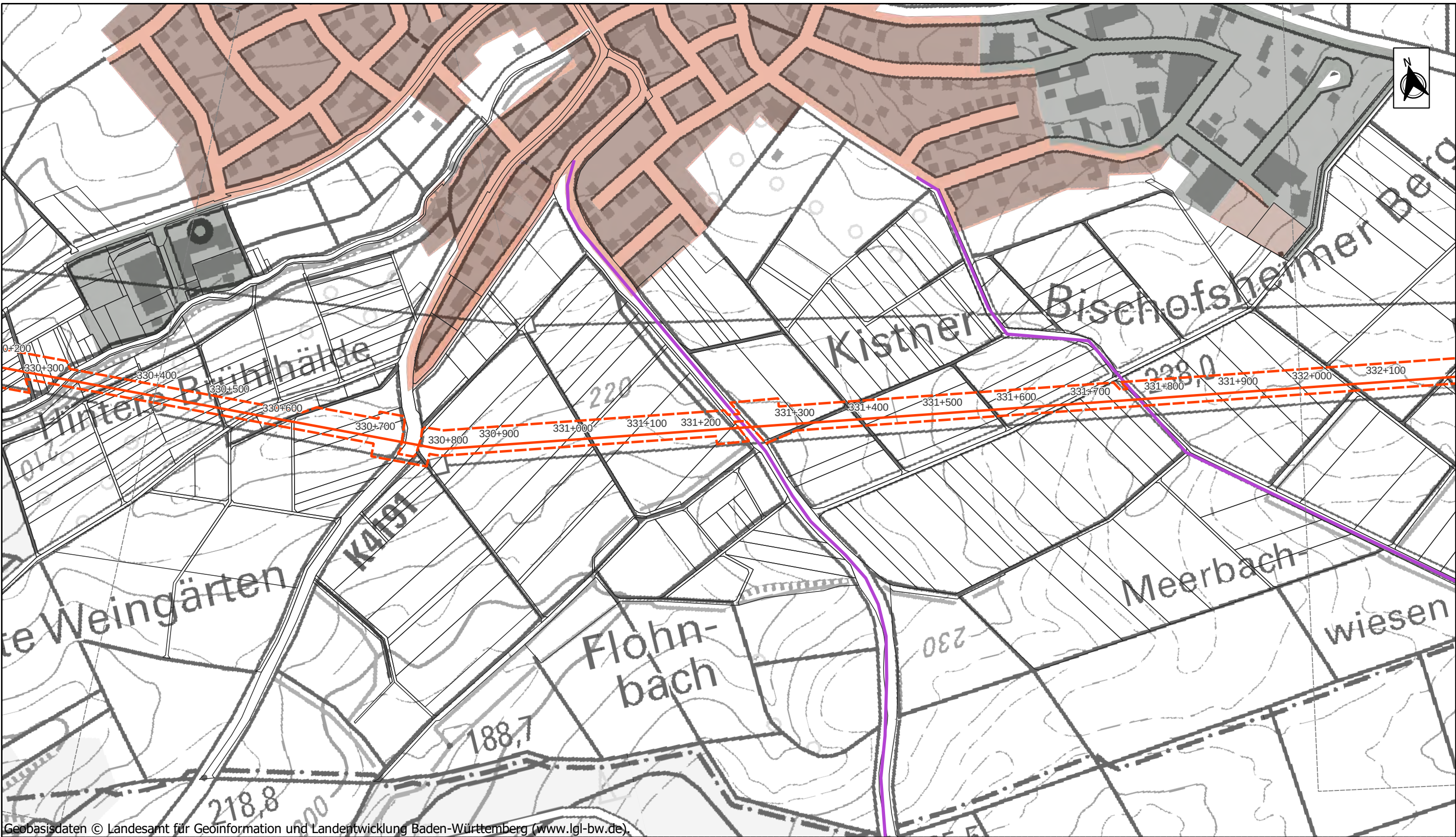
Kreis	Stadt	Gemarkung
Rhein-Neckar-Kreis	Speichbach	Speichbach
Rhein-Neckar-Kreis	Epfenbach	Epfenbach
Rhein-Neckar-Kreis	Neidenstein	Neidenstein

Projekt: Süddeutsche Erdgasleitung (SEL)
Planfeststellungsabschnitt: II
Abschnitt: Heidelberg-Grenzhof bis Hüffenhardt

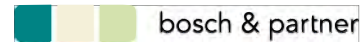


04	--	--	--	--	--
03	--	--	--	--	--
02	--	--	--	--	--
01	12.05.'23	MOP	NLI	BAV	Erste Fassung
Ind.	Datum	Gez.	Gepr.	Freig.	Änderung

Titel:
Anlage 10.1
Bestand und Konflikte
Menschen, Landschaft, Kulturelles Erbe, Sachgüter

PFA	Abschn.	Ersteller	Planart	Plannummer	Index	Status
02	04	02	UVP1	01700	01	--



Geobasisdaten © Landesamt für Geoinformation und Landentwicklung Baden-Württemberg (www.lgl-bw.de)



Maßstab: 0 100 200 300 m

Legende:

geplante SEL

Arbeitsstreifen / RLP (Rohrlagerplatz)

Stationsfläche mit Bezeichnung

Kreisgrenzen mit Bezeichnung

Flurgrenzen

Blattsschnitte

Naturdenkmal

Alleen

Landschaftsschutzgebiet

Bau- / Kulturdenkmal

§ 12 DSchG

§ 2 DSchG

Prüffall

Bodendenkmal / archäologische Fundstelle

§ 2 DSchG

Prüffall

Basis-DLM

Siedlungsbereiche

Bereiche für Gewerbe

Potenzialflächen für Windenergie

Maßstab: 1:5000 Format: DIN A3

Schutzstreifenbreite: 10m

Nenndruck: DP 100 Nennweite: DN 1000

Material: Stahl

Stationierung auf dem Blatt von/bis: --

Kreis	Stadt	Gemarkung
Rhein-Neckar-Kreis	Epfenbach	Epfenbach
Rhein-Neckar-Kreis	Neidenstein	Neidenstein
--	--	--

Projekt: Süddeutsche Erdgasleitung (SEL)
Planfeststellungsabschnitt: II
Abschnitt: Heidelberg-Grenzhof bis Hüffenhardt

04	--	--	--	--	--
03	--	--	--	--	--
02	--	--	--	--	--
01	12.05.'23	MOP	NLI	BAV	Erste Fassung
Ind.	Datum	Gez.	Gepr.	Freig.	Änderung

Titel:
Anlage 10.1
Bestand und Konflikte
Menschen, Landschaft, Kulturelles Erbe, Sachgüter

PFA	Abschn.	Ersteller	Planart	Plannummer	Index	Status
02	04	02	UVP1	01800	01	--



Geobasisdaten © Landesamt für Geoinformation und Landentwicklung Baden-Württemberg (www.lgl-bw.de).

Maßstab: 0 100 200 300 m

Legende:

geplante SEL

Arbeitsstreifen / RLP (Rohrlagerplatz)

Stationsfläche mit Bezeichnung

Kreisgrenzen mit Bezeichnung

Flurgrenzen

Blattsnitte

Naturdenkmal

Alleen

Landschaftsschutzgebiet

Bau- / Kulturdenkmal § 12 DSchG

§ 2 DSchG

Prüffall

Bodendenkmal / archäologische Fundstelle § 2 DSchG

Prüffall

Basis-DLM

Siedlungsbereiche

Bereiche für Gewerbe

Potenzialflächen für Windenergie

Maßstab: 1:5000 Format: DIN A3

Schutzstreifenbreite: 10m

Nenndruck: DP 100 Nennweite: DN 1000

Material: Stahl

Stationierung auf dem Blatt von/bis: --

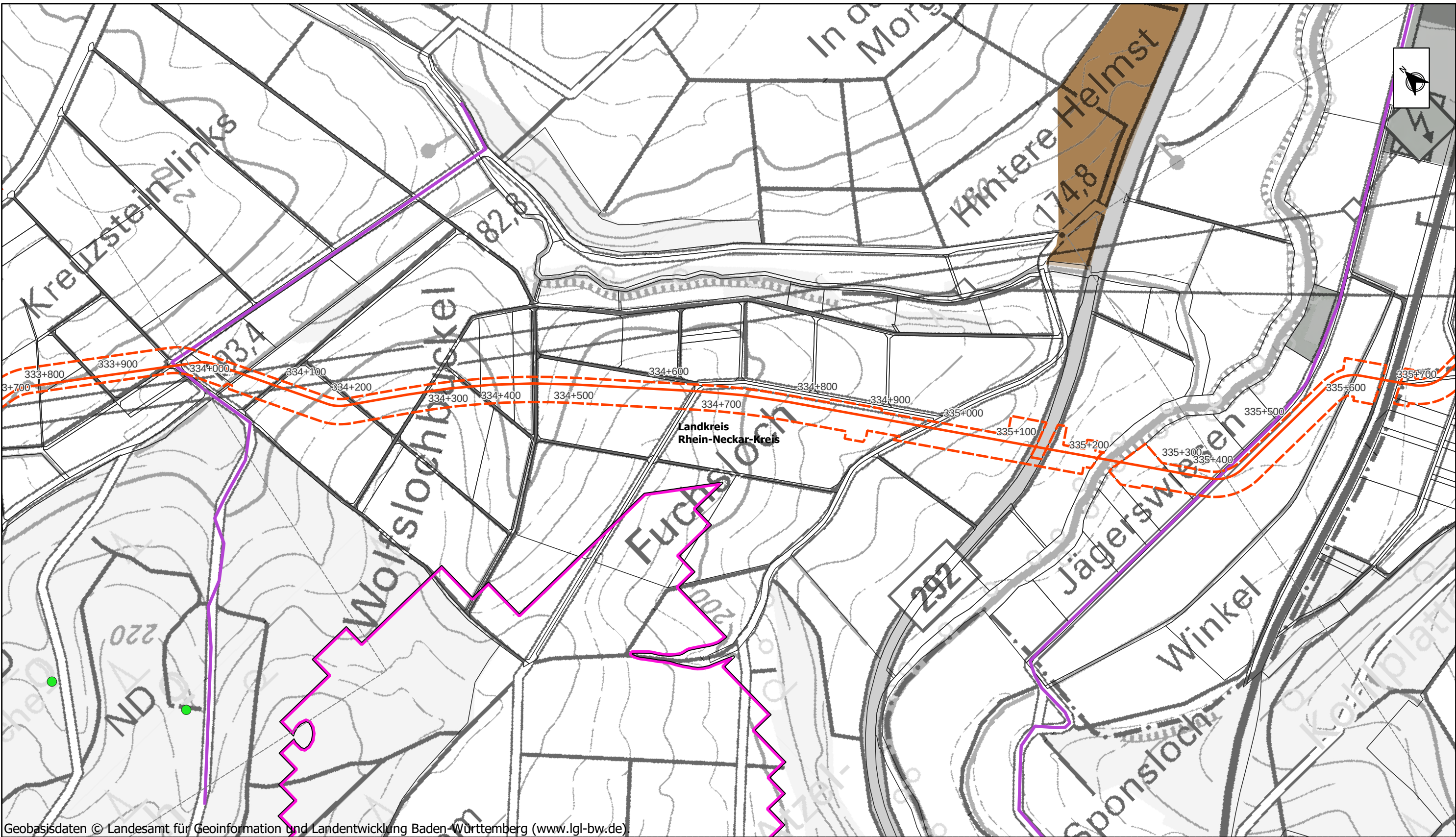
Kreis	Stadt	Gemarkung
Rhein-Neckar-Kreis	Epfenbach	Epfenbach
Rhein-Neckar-Kreis	Neidenstein	Neidenstein
Rhein-Neckar-Kreis	Helmstadt-Bargen	Helmstadt

04	--	--	--	--	--
03	--	--	--	--	--
02	--	--	--	--	--
01	12.05.'23	MOP	NLI	BAV	Erste Fassung
Ind.	Datum	Gez.	Gepr.	Freig.	Änderung

Projekt: Süddeutsche Erdgasleitung (SEL)
Planfeststellungsabschnitt: II
Abschnitt: Heidelberg-Grenzhof bis Hüffenhardt

Titel:
Anlage 10.1
Bestand und Konflikte
Menschen, Landschaft, Kulturelles Erbe, Sachgüter

PFA	Abschn.	Ersteller	Planart	Plannummer	Index	Status
02	04	02	UVP1	01900	01	--



Geobasisdaten © Landesamt für Geoinformation und Landentwicklung Baden-Württemberg (www.lgl-bw.de)

Maßstab: 0 100 200 300 m

Legende:

geplante SEL

Arbeitsstreifen / RLP (Rohrlagerplatz)

Stationsfläche mit Bezeichnung

Kreisgrenzen mit Bezeichnung

Flurgrenzen

Blattschnitte

Naturdenkmal

Alleen

Landschaftsschutzgebiet

Rad- und Wanderwege

Bau- / Kulturdenkmal

§ 12 DSchG

§ 2 DSchG

Prüfall

Bodendenkmal / archäologische Fundstelle

§ 2 DSchG

Prüfall

Basis-DLM

Siedlungsbereiche

Bereiche für Gewerbe

Potentialflächen für Windenergie

Maßstab: 1:5000

Format: DIN A3

Schutzstreifenbreite: 10m

Neindruck: DP 100

Nennweite: DN 1000

Material: Stahl

Stationierung auf dem Blatt von/bis: --

Kreis	Stadt	Gemarkung
Rhein-Neckar-Kreis	Helmstadt-Bargen	Helmstadt
Rhein-Neckar-Kreis	Neckarbischofsheim	Neckarbischofsheim
--	--	--

Projekt: Süddeutsche Erdgasleitung (SEL)

Planfeststellungsabschnitt: II

Abschnitt: Heidelberg-Grenzhof bis Hüffenhardt

04	--	--	--	--	--
03	--	--	--	--	--
02	--	--	--	--	--
01	12.05.'23	MOP	NLI	BAV	Erste Fassung
Ind.	Datum	Gez.	Gepr.	Freig.	Änderung

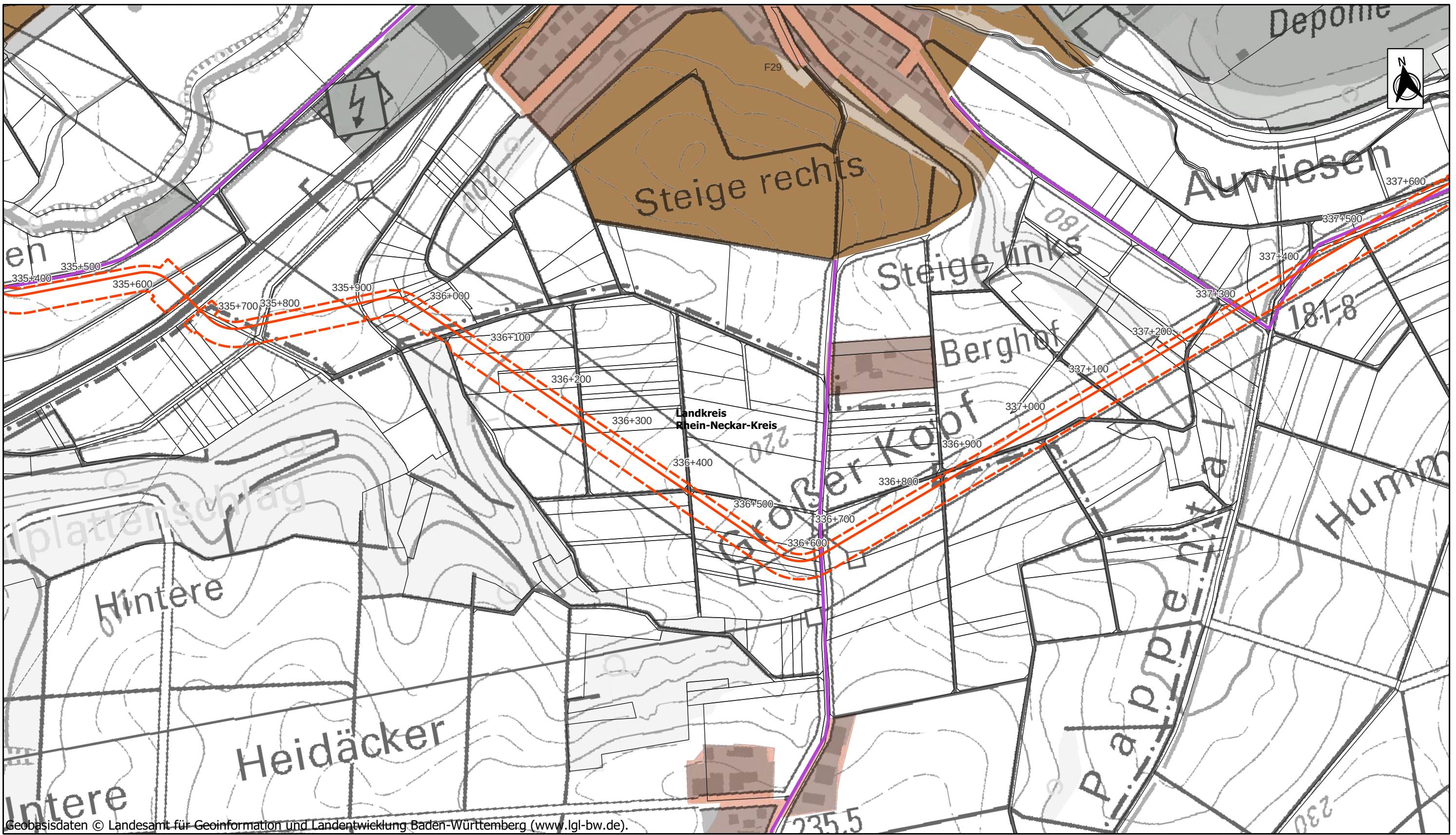
Titel:

Anlage 10.1

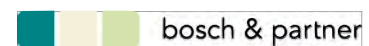

Bestand und Konflikte

Menschen, Landschaft, Kulturelles Erbe, Sachgüter

PFA	Abschn.	Ersteller	Planart	Plannummer	Index	Status
02	04	02	UVP1	02000	01	--



Geobasisdaten © Landesamt für Geoinformation und Landentwicklung Baden-Württemberg (www.lgl-bw.de).



Maßstab: 0 100 200 300 m

Legende:

geplante SEL

Arbeitsstreifen / RLP (Rohrlagerplatz)

Stationsfläche mit Bezeichnung

Kreisgrenzen mit Bezeichnung

Flurgrenzen

Blattschnitte

Naturdenkmal

Alleen

Landschaftsschutzgebiet

Rad- und Wanderwege

Bau- / Kulturdenkmal

§ 12 DSchG

§ 2 DSchG

Prüfball

Bodendenkmal / archäologische Fundstelle

§ 2 DSchG

Prüfball

Basis-DLM

Siedlungsbereiche

Bereiche für Gewerbe

Potentialflächen für Windenergie

Maßstab: 1:5000 Format: DIN A3

Schutzstreifenbreite: 10m

Nenndruck: DP 100 Nennweite: DN 1000

Material: Stahl

Stationierung auf dem Blatt von/bis: --

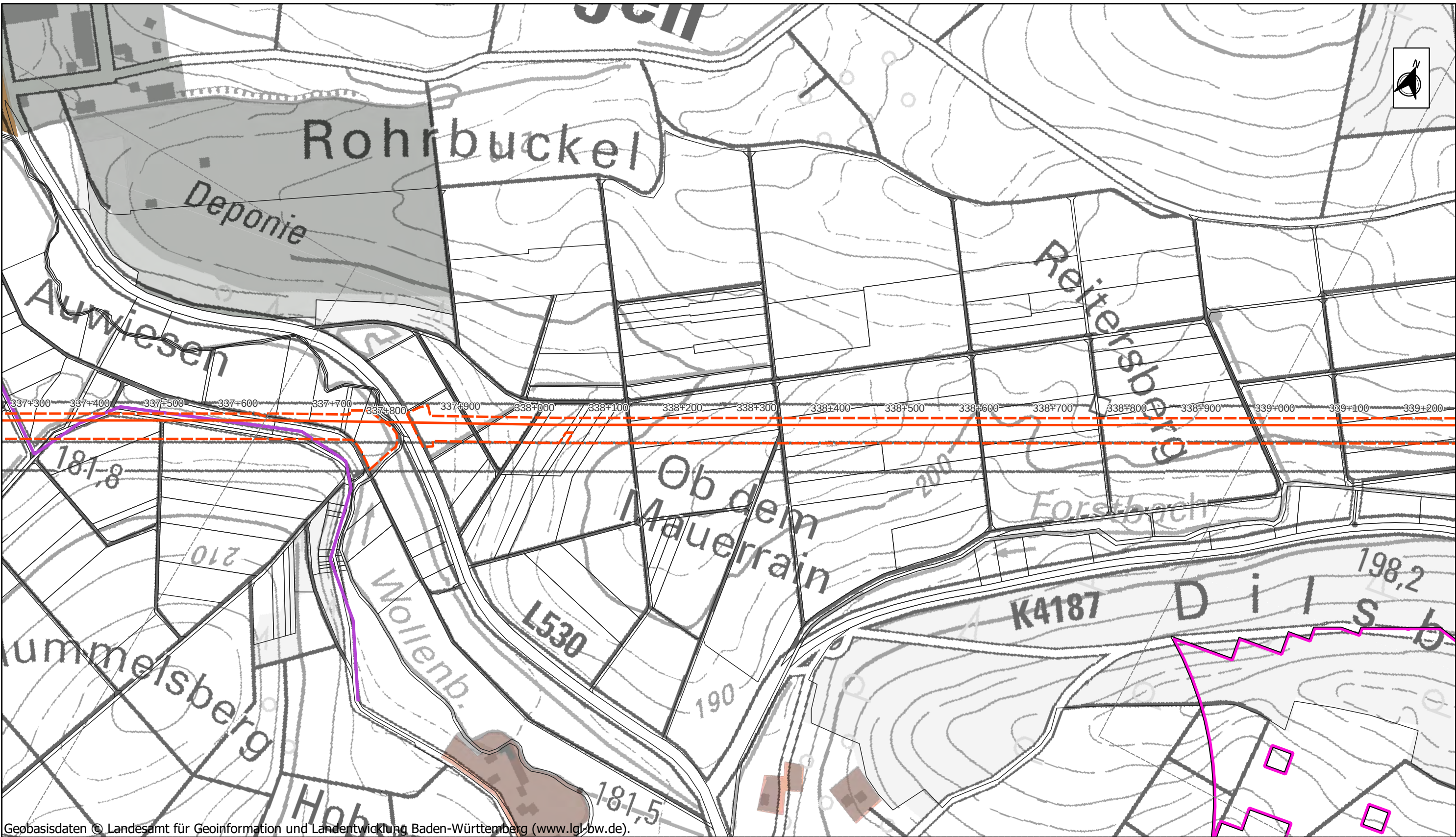
Kreis	Stadt	Gemarkung
Rhein-Neckar-Kreis	Helmstadt-Bargen	Helmstadt
Rhein-Neckar-Kreis	Neckarbischofsheim	Neckarbischofsheim
Rhein-Neckar-Kreis	Helmstadt-Bargen	Flinsbach

Projekt: Süddeutsche Erdgasleitung (SEL)
Planfeststellungsabschnitt: II
Abschnitt: Heidelberg-Grenzhof bis Hüffenhardt

04	--	--	--	--	--
03	--	--	--	--	--
02	--	--	--	--	--
01	12.05.23	MOP	NLI	BAV	Erste Fassung
Ind.	Datum	Gez.	Gepr.	Freig.	Änderung

Titel:
Anlage 10.1
Bestand und Konflikte
Menschen, Landschaft, Kulturelles Erbe, Sachgüter

PFA	Abschn.	Ersteller	Planart	Plannummer	Index	Status
02	04	02	UVP1	02100	01	--



Geobasisdaten © Landesamt für Geoinformation und Landentwicklung Baden-Württemberg (www.lgl-bw.de).

Maßstab: 0 100 200 300 m

Legende:

geplante SEL

Arbeitsstreifen / RLP (Rohrlagerplatz)

Stationsfläche mit Bezeichnung

Kreisgrenzen mit Bezeichnung

Flurgrenzen

Blattsschnitte

Naturdenkmal

Alleen

Landschaftsschutzgebiet

Rad- und Wanderwege

Bau- / Kulturdenkmal § 12 DSchG

§ 2 DSchG

Prüffall

Bodendenkmal / archäologische Fundstelle

§ 2 DSchG

Prüffall

Basis-DLM

Siedlungsbereiche

Bereiche für Gewerbe

Potenzialflächen für Windenergie

Maßstab: 1:5000 Format: DIN A3

Schutzstreifenbreite: 10m

Nenndruck: DP 100 Nennweite: DN 1000

Material: Stahl

Stationierung auf dem Blatt von/bis: --

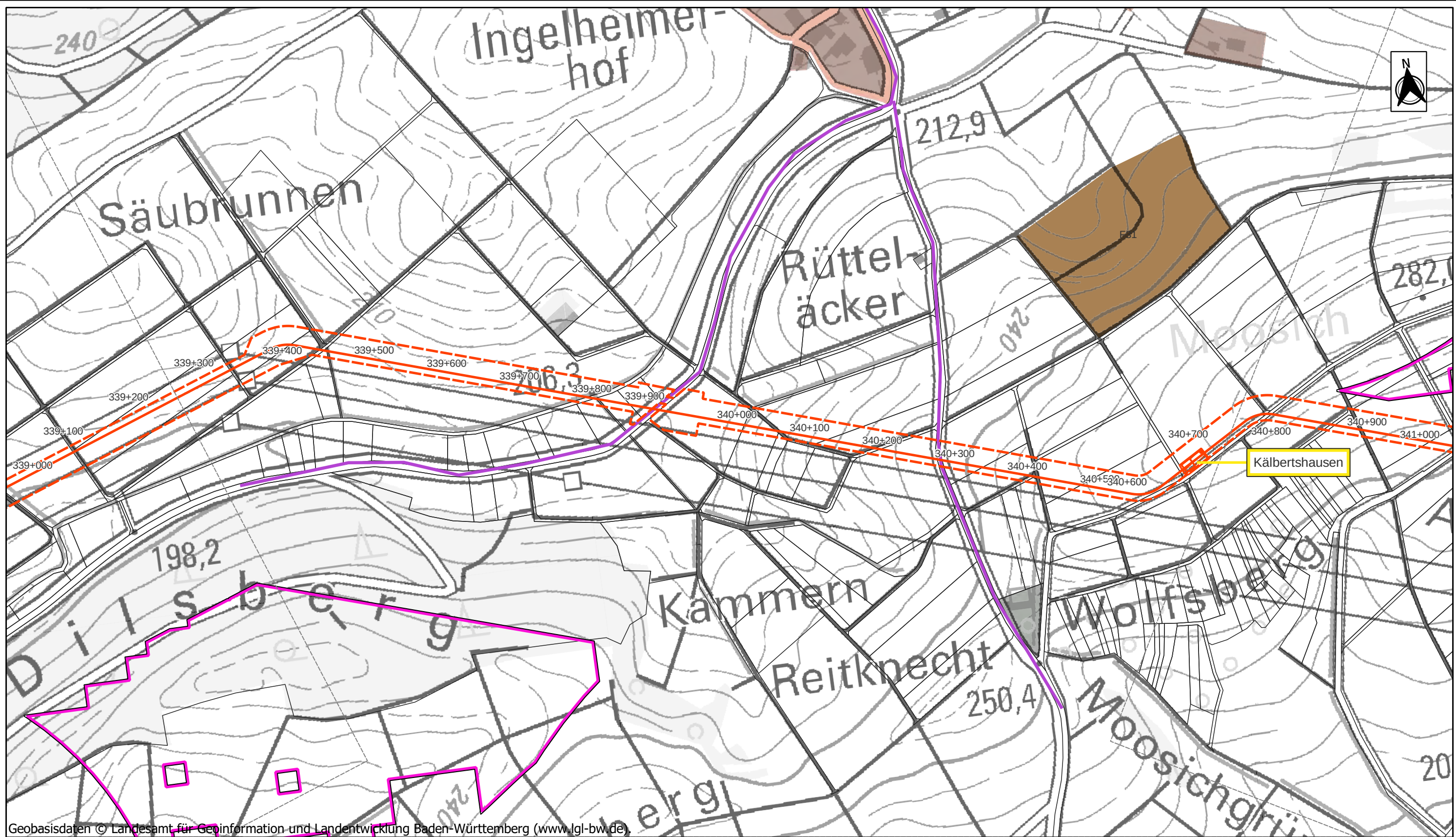
Kreis	Stadt	Gemarkung
Rhein-Neckar-Kreis	Helmstadt-Bargen	Helmstadt
Rhein-Neckar-Kreis	Helmstadt-Bargen	Flinsbach
--	--	--

Projekt: Süddeutsche Erdgasleitung (SEL)
Planfeststellungsabschnitt: II
Abschnitt: Heidelberg-Grenzhof bis Hüffenhardt

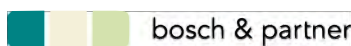


04	--	--	--	--	--
03	--	--	--	--	--
02	--	--	--	--	--
01	12.05.23	MOP	NLI	BAV	Erste Fassung
Ind.	Datum	Gez.	Gepr.	Freig.	Änderung

Titel:
Anlage 10.1
Bestand und Konflikte
Menschen, Landschaft, Kulturelles Erbe, Sachgüter

PFA	Abschn.	Ersteller	Planart	Plannummer	Index	Status
02	04	02	UVP1	02200	01	--

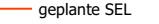


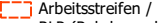
Geobasisdaten © Landesamt für Geoinformation und Landentwicklung Baden-Württemberg (www.lgl-bw.de)

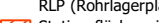


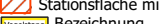
Maßstab: 0 100 200 300 m

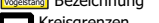
Legende:

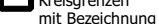
 geplante SEL


 Arbeitsstreifen / RLP (Rohrlagerplatz)


 Stationsfläche mit Bezeichnung


 Kreisgrenzen mit Bezeichnung


 Flurgrenzen


 Blattsschnitte


 Naturdenkmal


 Alleen

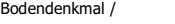
 Landschaftsschutzgebiet

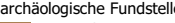
 Rad- und Wanderwege


 Bau- / Kulturdenkmal § 12 DSchG

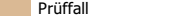
 § 2 DSchG


 Prüffall

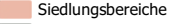
 Bodendenkmal / archäologische Fundstelle § 2 DSchG

 Prüffall

 Basis-DLM

 Siedlungsbereiche

 Bereiche für Gewerbe

 Potenzialflächen für Windenergie

Maßstab: 1:5000 Format: DIN A3

Schutzstreifenbreite: 10m

Nenndruck: DP 100 Nennweite: DN 1000

Material: Stahl

Stationierung auf dem Blatt von/bis: --

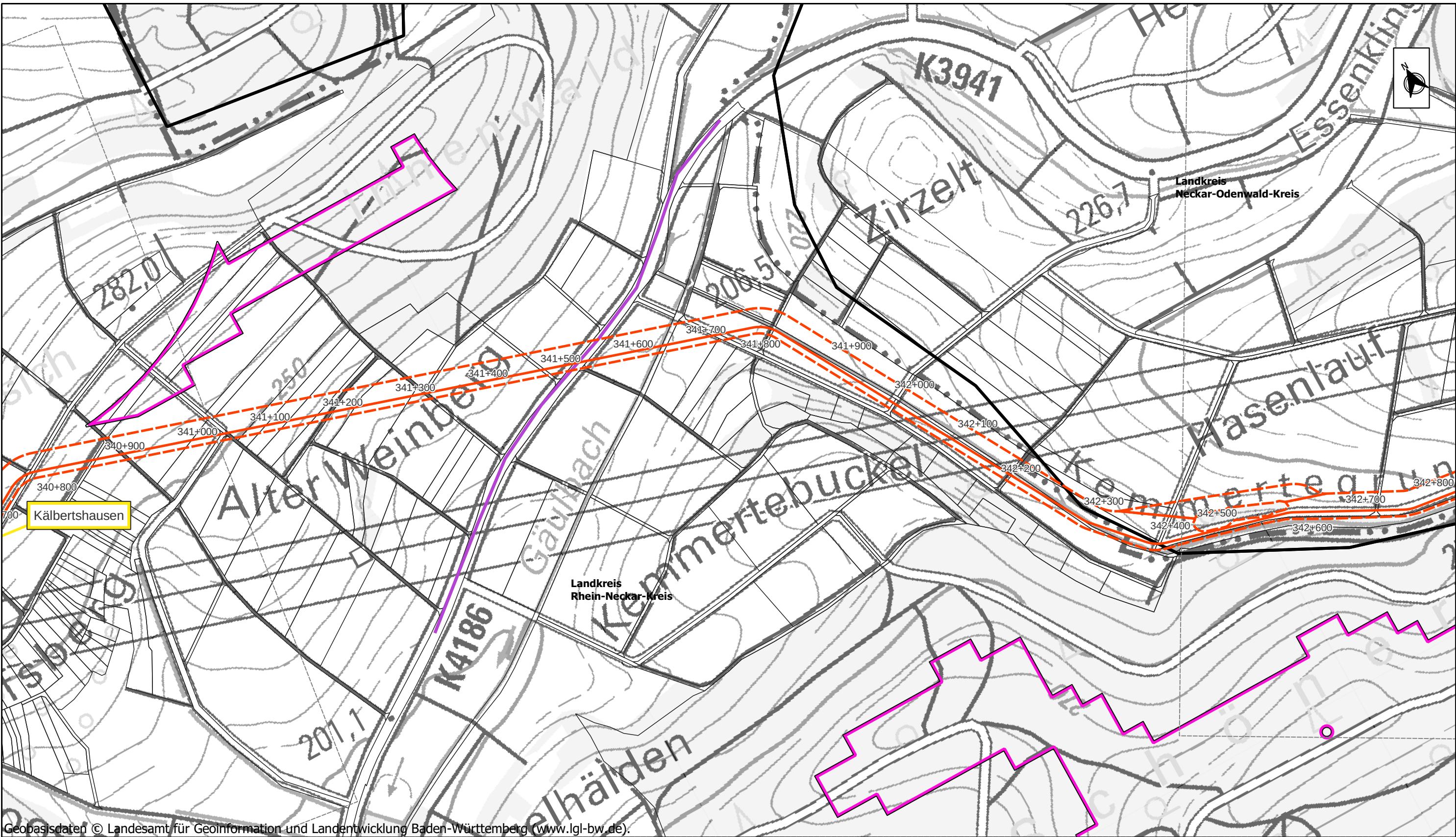
Kreis	Stadt	Gemarkung
Rhein-Neckar-Kreis	Helmstadt-Bargen	Helmstadt
Rhein-Neckar-Kreis	Helmstadt-Bargen	Bargen
--	--	--

Projekt: Süddeutsche Erdgasleitung (SEL)
Planfeststellungsabschnitt: II
Abschnitt: Heidelberg-Grenzhof bis Hüffenhardt
























04	--	--	--	--	--
03	--	--	--	--	--
02	--	--	--	--	--
01	12.05.23	MOP	NLI	BAV	Erste Fassung
Ind.	Datum	Gez.	Gepr.	Freig.	Änderung

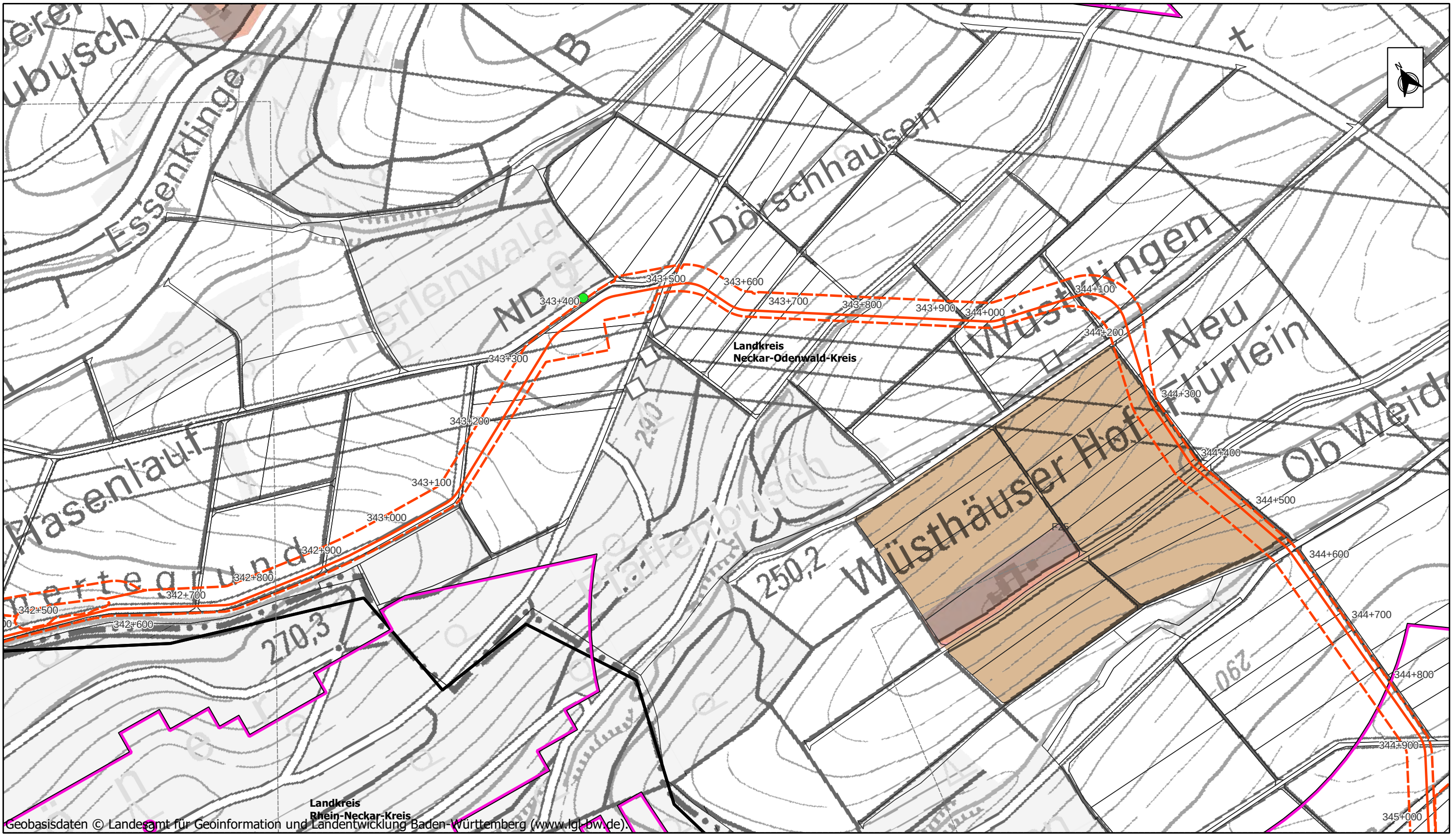
Titel:
Anlage 10.1
Bestand und Konflikte
Menschen, Landschaft, Kulturelles Erbe, Sachgüter

PFA	Abschn.	Ersteller	Planart	Plannummer	Index	Status
02	04	02	UVP1	02300	01	--



Geobasisdaten © Landesamt für Geoinformation und Landentwicklung Baden-Württemberg (www.lgl-bw.de).

<div></div> <div></div> <div></div>	Maßstab: 0100200300 m			Maßstab: 1:5000Format: DIN A3			Projekt: Süddeutsche Erdgasleitung (SEL) Planfeststellungsabschnitt: II Abschnitt: Heidelberg-Grenzhof bis Hüffenhardt						Titel: Anlage 10.1 Bestand und Konflikte Menschen, Landschaft, Kulturelles Erbe, Sachgüter					
				Schutzstreifenbreite: 10m														
				Nenndruck: DP 100Nennweite: DN 1000														
	<div>Legende:</div> <div><div><div> geplante SEL</div><div> Arbeitsstreifen / RLP (Rohrlagerplatz)</div><div> Stationsfläche mit Bezeichnung</div><div> Kreisgrenzen mit Bezeichnung</div><div> Flurgrenzen</div><div> Blattsschnitte</div></div><div><div> Naturdenkmal</div><div> Alleen</div><div> Landschaftsschutzgebiet</div><div> Rad- und Wanderwege</div><div> Bau- / Kulturdenkmal</div><div> § 12 DSchG</div><div> § 2 DSchG</div><div> Prüffall</div></div><div><div>Bodendenkmal / archäologische Fundstelle</div><div> § 2 DSchG</div><div> Prüffall</div><div>Basis-DLM</div><div> Siedlungsbereiche</div><div> Bereiche für Gewerbe</div><div> Potenzialflächen für Windenergie</div></div></div> <td colspan="3">Material: Stahl</td> <td colspan="6">Stationierung auf dem Blatt von/bis: --</td>			Material: Stahl			Stationierung auf dem Blatt von/bis: --											
				Kreis	Stadt	Gemarkung	04	--	--	--	--	--						
				Rhein-Neckar-Kreis	Helmstadt-Bargen	Bargen	03	--	--	--	--	--						
Neckar-Odenwald-Kreis				Hüffenhardt	Kälbertshausen	02	--	--	--	--	--							
--	--	--	01	12.05.'23	MOP	NLI	BAV	Erste Fassung										
Ind.	Datum	Gez.	Gepr.	Freig.	Änderung			02	04	02	UVP1	02400	01	--				



Geobasisdaten © Landesamt für Geoinformation und Landentwicklung Baden-Württemberg (www.lgl.bw.de).

Maßstab: 0 100 200 300 m

Legende:

geplante SEL

Arbeitsstreifen / RLP (Rohrlagerplatz)

Stationsfläche mit Bezeichnung

Kreisgrenzen mit Bezeichnung

Flurgrenzen

Blattschnitte

Naturdenkmal

Alleen

Landschaftsschutzgebiet

Rad- und Wanderwege

Bau- / Kulturdenkmal

§ 12 DSchG

§ 2 DSchG

Prüfball

Bodendenkmal / archäologische Fundstelle

§ 2 DSchG

Prüfball

Basis-DLM

Siedlungsbereiche

Bereiche für Gewerbe

Potentialflächen für Windenergie

Maßstab: 1:5000

Format: DIN A3

Schutzstreifenbreite: 10m

Nenndruck: DP 100

Nennweite: DN 1000

Material: Stahl

Stationierung auf dem Blatt von/bis: --

Kreis	Stadt	Gemarkung
Rhein-Neckar-Kreis	Helmstadt-Bargen	Bargen
Neckar-Odenwald-Kreis	Hüffenhardt	Kälbertshausen
Neckar-Odenwald-Kreis	Hüffenhardt	Hüffenhardt

Projekt: Süddeutsche Erdgasleitung (SEL)

Planfeststellungsabschnitt: II

Abschnitt: Heidelberg-Grenzhof bis Hüffenhardt

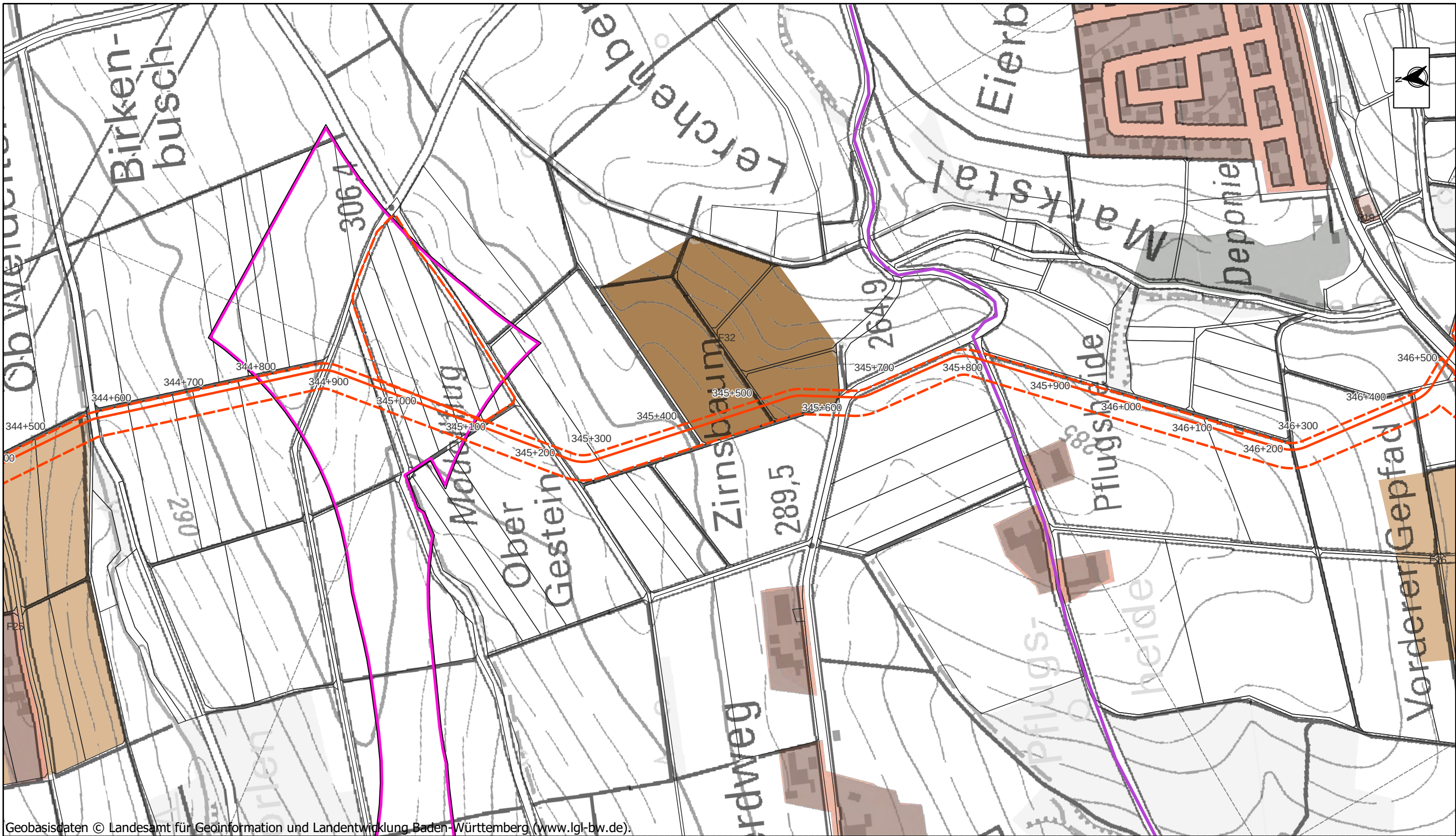
04	--	--	--	--	--
03	--	--	--	--	--
02	--	--	--	--	--
01	12.05.'23	MOP	NLI	BAV	Erste Fassung
Ind.	Datum	Gez.	Gepr.	Freig.	Änderung

Titel: Anlage 10.1

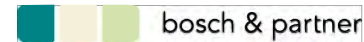


Bestand und Konflikte

Menschen, Landschaft, Kulturelles Erbe, Sachgüter

PFA	Abschn.	Ersteller	Planart	Plannummer	Index	Status
02	04	02	UVP1	02500	01	--



Geobasisdaten © Landesamt für Geoinformation und Landentwicklung Baden-Württemberg (www.lgl-bw.de).



Maßstab: 0 100 200 300 m

Legende:

geplante SEL

Arbeitsstreifen / RLP (Rohrlagerplatz)

Stationsfläche mit Bezeichnung

Kreisgrenzen mit Bezeichnung

Flurgrenzen

Blattschnitte

Naturdenkmal

Alleen

Landschaftsschutzgebiet

Rad- und Wanderwege

Bau- / Kulturdenkmal

§ 12 DSchG

§ 2 DSchG

Prüffall

Bodendenkmal / archäologische Fundstelle

§ 2 DSchG

Prüffall

Basis-DLM

Siedlungsbereiche

Bereiche für Gewerbe

Potentialflächen für Windenergie

Maßstab: 1:5000 Format: DIN A3

Schutzstreifenbreite: 10m

Nenndruck: DP 100 Nennweite: DN 1000

Material: Stahl

Stationierung auf dem Blatt von/bis: --

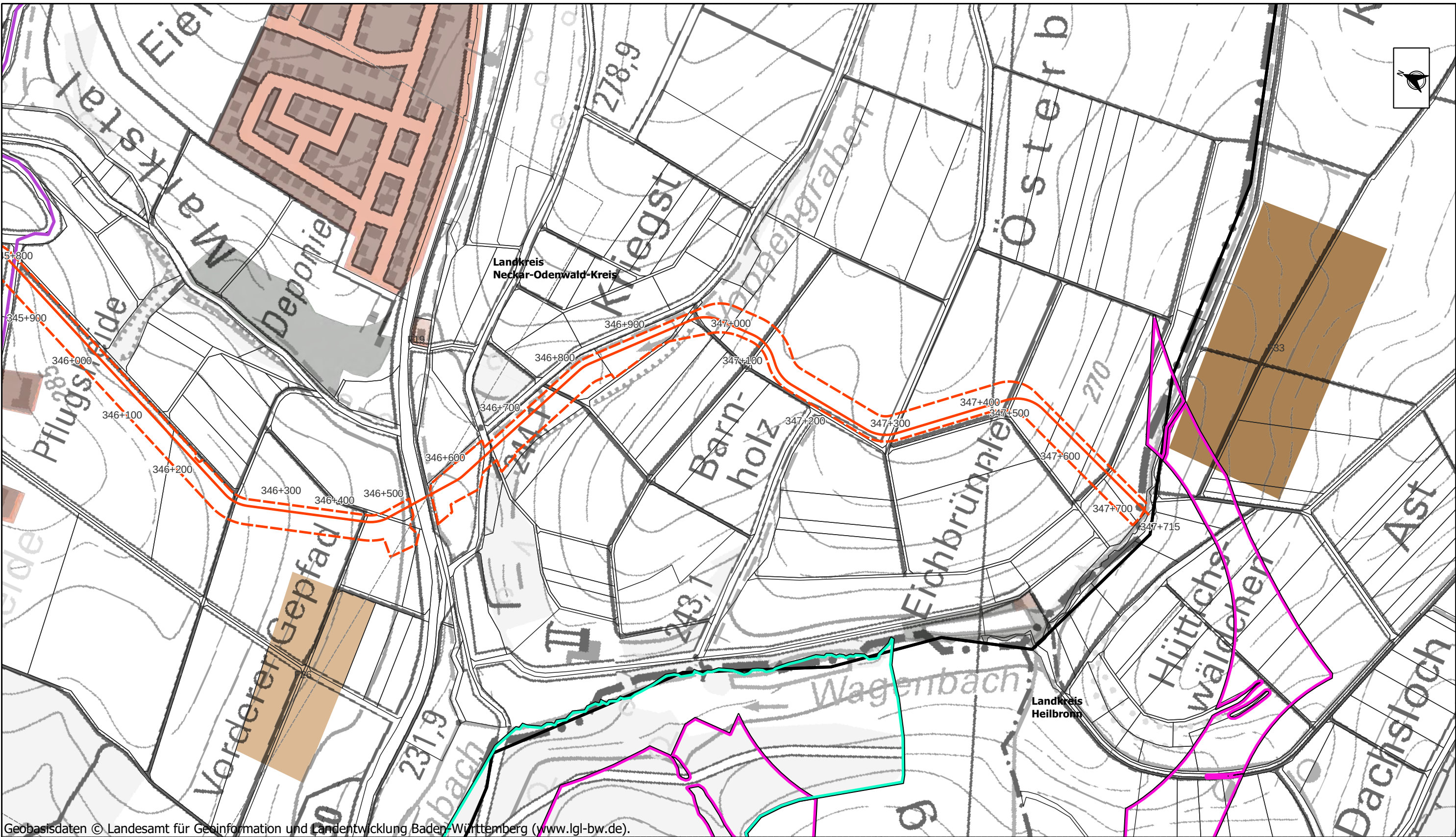
Kreis	Stadt	Gemarkung
Neckar-Odenwald-Kreis	Hüffenhardt	Hüffenhardt
--	--	--
--	--	--

Projekt: Süddeutsche Erdgasleitung (SEL)
Planfeststellungsabschnitt: II
Abschnitt: Heidelberg-Grenzhof bis Hüffenhardt

04	--	--	--	--	--
03	--	--	--	--	--
02	--	--	--	--	--
01	12.05.23	MOP	NLI	BAV	Erste Fassung
Ind.	Datum	Gez.	Gepr.	Freig.	Änderung

Titel:
Anlage 10.1
Bestand und Konflikte
Menschen, Landschaft, Kulturelles Erbe, Sachgüter

PFA	Abschn.	Ersteller	Planart	Plannummer	Index	Status
02	04	02	UVP1	02600	01	--



Geobasisdaten © Landesamt für Geoinformation und Landentwicklung Baden-Württemberg (www.lgl-bw.de).

Maßstab: 0 100 200 300 m

Legende:

geplante SEL

Arbeitsstreifen / RLP (Rohrlagerplatz)

Stationsfläche mit Bezeichnung

Kreisgrenzen mit Bezeichnung

Flurgrenzen

Blattsschnitte

Naturdenkmal

Alleen

Landschaftsschutzgebiet

Rad- und Wanderwege

Bau- / Kulturdenkmal § 12 DSchG

§ 2 DSchG

Prüffall

Bodendenkmal / archäologische Fundstelle

§ 2 DSchG

Prüffall

Basis-DLM

Siedlungsbereiche

Bereiche für Gewerbe

Potenzialflächen für Windenergie

Maßstab: 1:5000 Format: DIN A3

Schutzstreifenbreite: 10m

Nenndruck: DP 100 Nennweite: DN 1000

Material: Stahl

Stationierung auf dem Blatt von/bis: --

Kreis	Stadt	Gemarkung
Neckar-Odenwald-Kreis	Hüffenhardt	Hüffenhardt
Heilbronn	Siegelsbach	Siegelsbach
--	--	--

Projekt: Süddeutsche Erdgasleitung (SEL)
Planfeststellungsabschnitt: II
Abschnitt: Heidelberg-Grenzhof bis Hüffenhardt

04	--	--	--	--	--
03	--	--	--	--	--
02	--	--	--	--	--
01	12.05.'23	MOP	NLI	BAV	Erste Fassung
Ind.	Datum	Gez.	Gepr.	Freig.	Änderung

Titel:
Anlage 10.1
Bestand und Konflikte
Menschen, Landschaft, Kulturelles Erbe, Sachgüter

PFA	Abschn.	Ersteller	Planart	Plannummer	Index	Status
02	04	02	UVP1	02700	01	--