










K 4271

nach Balzfeld

von Tairnbach

Zeichenerklärung:

-  Gebietsgrenze
-  Asphaltweg geplant
-  neuer Grenzpunkt
-  neue Grenze
-  Bordstein
-  Sickergrube
-  Asphaltmulde

Flurbereinigung		3420
Dielheim-Balzfeld (A6)		
Rhein-Neckar-Kreis		
Detailkarte 1 zur Wege- und Gewässerkarte m. Landschaftskarte		
Maßstab 1: 500		
Landratsamt Rhein-Neckar-Kreis Amt für Flurneuordnung - untere Flurbereinigungsbehörde -		
Gefertigt: 29.12.2022		

