

**Pflegeplan zur Genehmigung
Flurbereinigung Pfalzgrafenweiler-Neu-Nuifra 2
(Verf.-Nr. 3663), Landkreis Freudenstadt**

**Pflegeplan für die landschaftspflegerischen Anlagen –
Genehmigung der Wege- und Gewässerkarte mit
landschaftspflegerischem Begleitkonzept**



Juli 2021

Aufgestellt:
Freudenstadt, Juli 2021
Christof Latz, Dirk Wortmann, Marko Peltzer (Landespfleger)

Landschaftspflegerische Maßnahmen

Maßnahmen:

1. 2002 Neuanlage einer Baumreihe, Vörbacher Straße
2. 2012 Bepflanzung am Grillplatz nördlich Neu-Nuifra
3. 2014 Feldgehölz am Brünnele-Oberlauf
4. 2020 Neuanlage einer Baumreihe Brönnele
5. 2022 Einzelbaum Waldweg
6. 2023 Streuobstwiese am Ortsrand
7. 2025 Teich / Tümpel / Regenrückhaltebecken

Zusätzliche Maßnahmen der Teilnehmergeinschaft:

8. 2011 Pflanz- und Pflegemaßnahmen am Feldgehölz nördlich Neu-Nuifra
9. 2021 Extensivierung der Grünlandnutzung


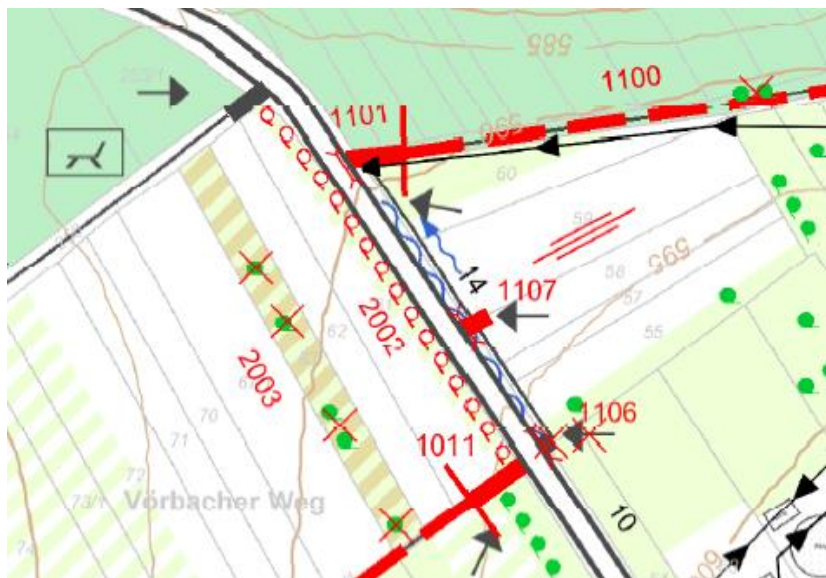
Maßn.-Nr. 2002

Kurzbezeichnung: Neuanlage einer Baumreihe, Vörbacher Straße
Lagebeschreibung: Gewann Vörbacher Weg, Flst. 61
Fläche, Länge: 12 ar (150 x 8 m)
Schutzstatus: -

Ökologische und ästhetische Aufwertung der Feldlage durch weitere Obstgehölze am Straßenrand:

- Neuanlage einer Baumreihe mit regionaltypischen Obstbaum-Hochstämmen in Dreiecksfläche oder entlang der Vörbacher Straße, ca. 10 Stück (Abstände ca. 10 bis 15 m)
- Extensive Grünlandbewirtschaftung

Maßnahme-Nr.	Fläche in Ar	Kosten pro Jahr (Euro)
2002	12,00	240,- €



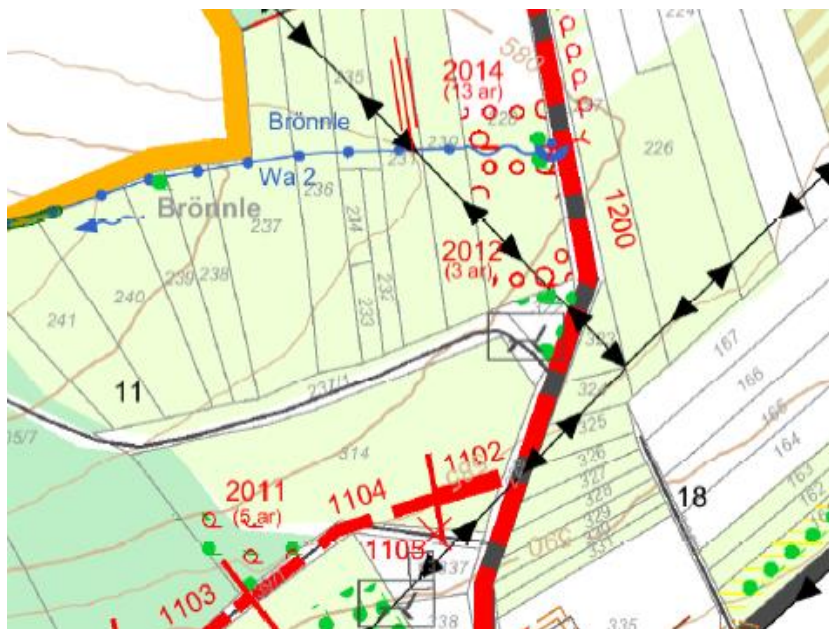
Maßn.-Nr. 2012

Kurzbezeichnung: Bepflanzung am Grillplatz nördlich Neu-Nuifra
Lagebeschreibung: Gewann Brönnle, Flst. 322
Fläche, Länge: 3 ar
Schutzstatus: -

Ökologische und ästhetische Aufwertung des Grillplatzes am Weg zum Friedhof:

- Pflanzung gebietsheimischer Sträucher zur besseren Einbindung des Grillplatzes in die freie Landschaft, z. B. Haselnuss, Holunder, Gemeiner Schneeball
- Entfernung gebietsfremder Gehölze, insbesondere des Garten-Wachholders und der Buchsbäume

Maßnahme-Nr.	Fläche in Ar	Kosten pro Jahr (Euro)
2012	3,00	300,- €



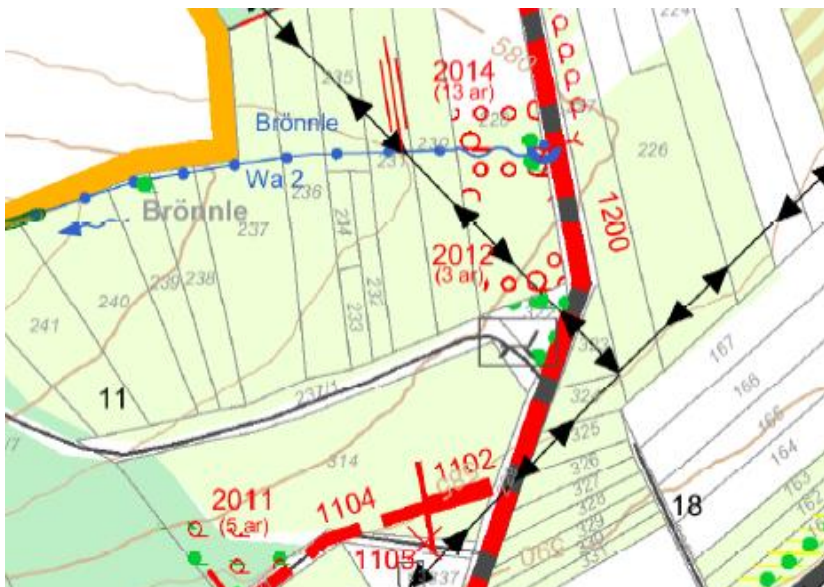
Maßn.-Nr. 2014

Kurzbezeichnung: Feldgehölz am Brännle-Oberlauf
Lagebeschreibung: Gewinn Brännle, Flst. 228, 230, 231, 232, 234, 235, 236 & 237
Fläche, Länge: 13 ar
Schutzstatus: -

Ökologische und ästhetische Aufwertung der Brännle-Niederung am Weg zum Friedhof;
Trittsteinfunktion im Biotopverbund:

- Sicherung/Erweiterung des vorhandenen Weiden-Feldgehölzes, welches kurz vor der Begehung auf den Stock gesetzt wurde (6. Juni 2013)
- Pflanzung standortgerechter Laubgehölze feuchter Standorte (z. B. Schwarzerle, Traubenkirsche, div. Weidenarten)
- Sicherung der Pflanzungen mit Wildschutzzaun

Maßnahme-Nr.	Fläche in Ar	Kosten pro Jahr (Euro)
2014	13,00	975,- €



Maßn.-Nr. 2020

Kurzbezeichnung: Neuanlage einer Baumreihe Brönnle
Lagebeschreibung: Gewann Brönnle, Flst. 227
Fläche, Länge: 8 ar
Schutzstatus: -

Ökologische und ästhetische Aufwertung der Feldlage durch weitere Obstgehölze:

- Neuanlage einer Baumreihe mit regionaltypischen Obstbaum-Hochstämmen entlang des Asphaltwegs, ca. 10 Stück (Abstände ca. 10 bis 15 m)
- Extensive Grünlandbewirtschaftung

Maßnahme-Nr.	Fläche in Ar	Kosten pro Jahr (Euro)
2020	8,00	160,- €



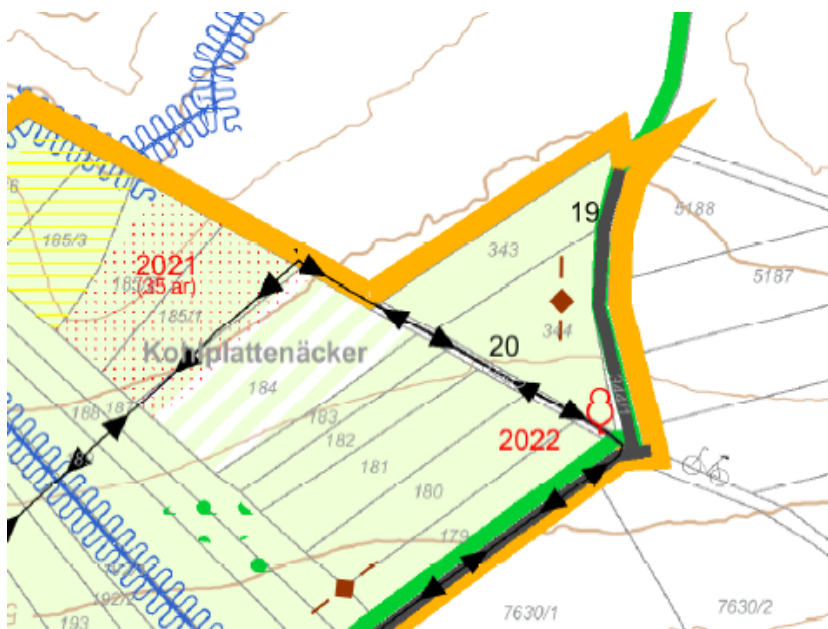
Maßn.-Nr. 2022

Kurzbezeichnung: Einzelbaum Waldweg
Lagebeschreibung: Gewann Waldweg & Eschenteicher Halde, Flst. 344/1
Fläche, Länge: 2 ar
Schutzstatus: -

Ökologische und ästhetische Aufwertung der Feldlage an der Gemeinde- und Kreisgrenze:

- Pflanzung eines markanten Laubbaumes im Bereich des Erdhügels am Grenzstein
- Hochstamm-Auswahl: Sommerlinde, Spitz-Ahorn oder Mostbirne
- Extensive Grünlandbewirtschaftung

Maßnahme-Nr.	Fläche in Ar	Kosten pro Jahr (Euro)
2022	2,00	200,- €



Maßn.-Nr. 2023

Kurzbezeichnung: Streuobstwiese am Ortsrand
Lagebeschreibung: Gewann Steig, Flst. 346
Fläche, Länge: 10 ar
Schutzstatus: -

Ökologische und ästhetische Aufwertung einer alten Streuobstwiese; nachhaltige Sicherung des Obstbaumbestandes durch Jungbäume:

- Ergänzung des vorhandenen Obstbaumbestandes durch regionaltypische Hochstamm-Sorten, vorwiegend Birne und Walnuss
- Sicherstellung der extensiven Grünlandnutzung

Maßnahme-Nr.	Fläche in Ar	Kosten pro Jahr (Euro)
2023	10,00	200,- €



Maßn.-Nr. 2025

Kurzbezeichnung: Teich / Tümpel / Regenrückhaltebecken
Lagebeschreibung: Gewann Misse Waldungen
Fläche, Länge: 1 ar
Schutzstatus: -

Ökologische und ästhetische Aufwertung des Waldrandes am Weg Nr. 1400:

- Anlage eines Stillgewässers in Abstimmung mit der Forst- und Wasserbehörde, Fläche ca. 100 qm
- Sicherung der Neuanlage inkl. Pufferzone durch jährliche Mahd
- Ausbaggerung bei starker Verlandung oder großem Sedimenteintrag

Maßnahme-Nr.	Fläche in Ar	Kosten pro Jahr (Euro)
2025	1,00	75,- €



Zusätzliche Maßnahmen der Teilnehmergeinschaft:

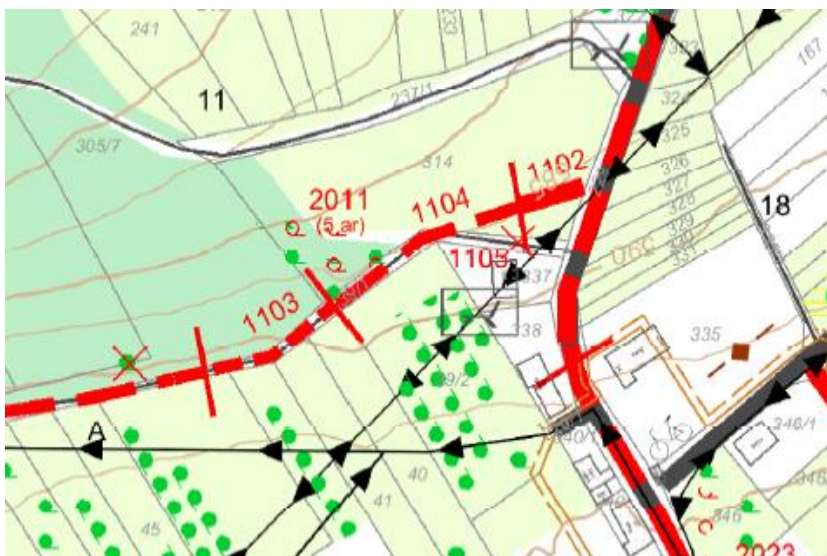
Maßn.-Nr. 2011

Kurzbezeichnung: Pflanz- und Pflegemaßnahmen am Feldgehölz nördlich Neu-Nuifra
Lagebeschreibung: Gewann Brönnle, Flist. 314
Fläche, Länge: 5 ar
Schutzstatus: -

Ökologische und ästhetische Aufwertung des vorhandenen Gehölzbestandes; Verbesserung der Biotopeigenschaften durch Umbau zu einem naturnahen Feldgehölz:

- Ergänzung des Gehölzbestandes am Südhang des Flurstücks durch Pflanzung heimischer Sträucher und Bäume entlang des Weges und der südlichen Flurstücksgrenze
- Beseitigung standortfremder Gehölze (Blaufichten) unter größtmöglicher Schonung der vorhandenen Laubgehölze, insbesondere zwei Kastanien, eine Rotbuche und mehrere Birken

Maßnahme-Nr.	Fläche in Ar	Kosten pro Jahr (Euro)
2011	5,00	500,- €



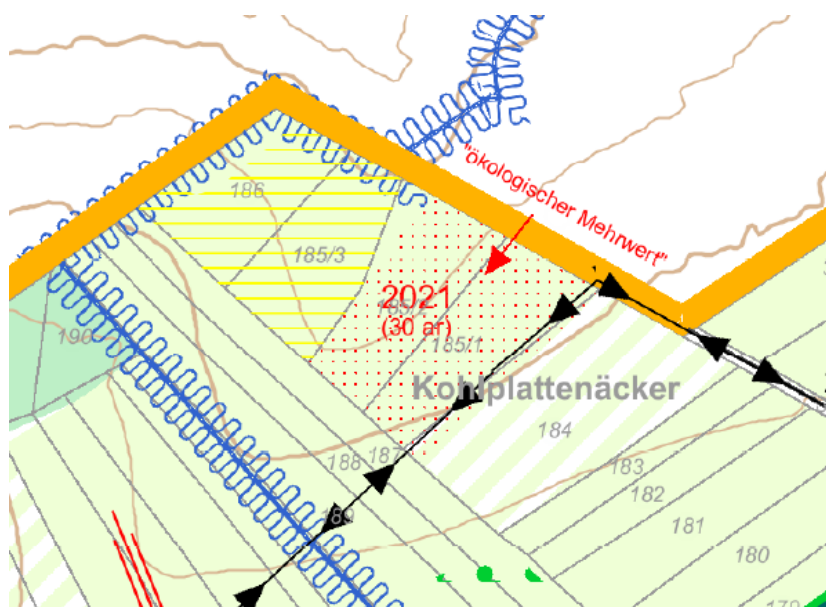
Maßn.-Nr. 2021

Kurzbezeichnung: Extensivierung der Grünlandnutzung
Lagebeschreibung: Gewinn Kohlplattenäcker, Flst. 185/1 & 185/2
Fläche, Länge: 30 ar
Schutzstatus: -

Ökologische Aufwertung von Grünland durch extensive Bewirtschaftung; Förderung der Artenvielfalt:

- Fortführung regelmäßiger Pflege/Nutzung der Wiese durch jährlich einmalige Mahd ab 15. Juli
- Entwicklung des Grünlandes in eine magere Flachland-Mähwiese (FFH-Lebensraumtyp)
- Verzicht auf Düngung

Maßnahme-Nr.	Fläche in Ar	Kosten pro Jahr (Euro)
2021	30,00	300,- €



Zusammenstellung der Maßnahmen mit Flächenangabe und Pflegekosten pro Jahr:

<u>Maßnahmen:</u>		Fläche:	Kosten:
1.	2002	Neuanlage einer Baumreihe, Vörbacher Straße	12 ar 240 €
2.	2012	Bepflanzung am Grillplatz nördlich Neu-Nuifra	3 ar 300 €
3.	2014	Feldgehölz am Brünnele-Oberlauf	13 ar 975 €
4.	2020	Neuanlage einer Baumreihe Brönnele	8 ar 160 €
5.	2022	Einzelbaum Waldweg	2 ar 200 €
6.	2023	Streuobstwiese am Ortsrand	10 ar 200 €
7.	2025	Teich / Tümpel / Regenrückhaltebecken	1 ar 75 €

<u>Zusätzliche Maßnahmen der Teilnehmergeinschaft:</u>		Fläche:	Kosten:
8.	2011	Pflanz- und Pflegemaßnahmen am Feldgehölz...	5 ar 500 €
9.	2021	Extensivierung der Grünlandnutzung	30 ar 300 €

Summe		84 ar	2.950 €
--------------	--	--------------	----------------